

Routeboek

Utrecht Binnen

mei 2026



vestiging

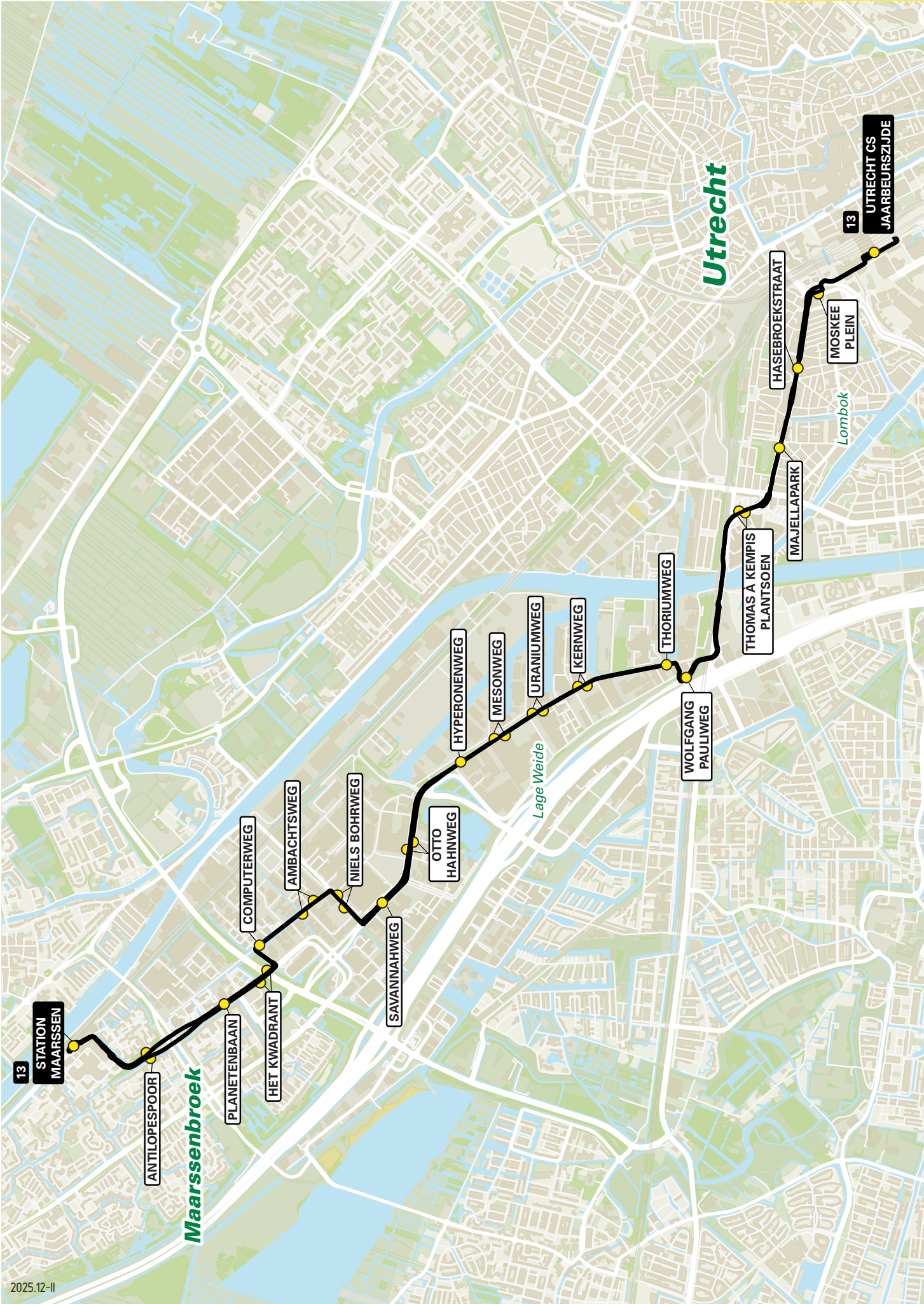
VIANEN

Lijn 13 van Utrecht CS naar Maarssen via Lage Weide

zone	halte	route
5000	Utrecht CS Jaarbeurszijde - C9	Dichtersplein
-	-	Leidseveertunnel
-	-	Westplein
5914	Hasebroekstraat	Vleutenseweg
	Majellapark	Vleutenseweg
	Thomas à Kempisplantsoen	Vleutensebaan
-	Wolfgang Pauliweg	Wolfgang Pauliweg
-	-	Thoriumweg
	Thoriumweg	Atoomweg
	Kernweg	Atoomweg
	Uraniumweg	Atoomweg
	Mesonweg	Atoomweg
	Hyperonenweg	Atoomweg
	Otto Hahnweg	Atoomweg
	Savannahweg	Atoomweg
	Niels Bohrweg	Atoomweg
	Ambachtsweg	Niels Bohrweg
	Computerweg	Maarssebroeksedijk
5925	-	Meteorenweg
	Het Kwadrant	Ruimtweg
	Planetenbaan	Ruimtweg
	Antilopespoor	Safariweg
	Station Maarssen	Safariweg

Lijn 13 van Maarssen naar Utrecht CS via Lage Weide

zone	halte	route
5925	Station Maarssen	Safariweg
	Antilopespoor	Safariweg
	Planetenbaan	Ruimtweg
	Het Kwadrant	Ruimtweg
5914	-	Meteorenweg
	Computerweg	Maarssebroeksedijk
	Ambachtsweg	Maarssebroeksedijk
	Niels Bohrweg	Niels Bohrweg
	Savannahweg	Atoomweg
	Otto Hahnweg	Atoomweg
	Hyperonenweg	Atoomweg
	Mesonweg	Atoomweg
	Uraniumweg	Atoomweg
	Kernweg	Atoomweg
	Thoriumweg	Atoomweg
-	-	Thoriumweg
	Wolfgang Pauliweg	Wolfgang Pauliweg
-	-	Vleutensebaan
5000	-	Vleutenseweg
	Thomas à Kempisplantsoen	Vleutenseweg
	Majellapark	Vleutenseweg
	Hasebroekstraat	Vleutenseweg
	Moskeplein	Westplein
-	-	Leidseveertunnel
	Utrecht CS Jaarbeurszijde	Dichtersplein

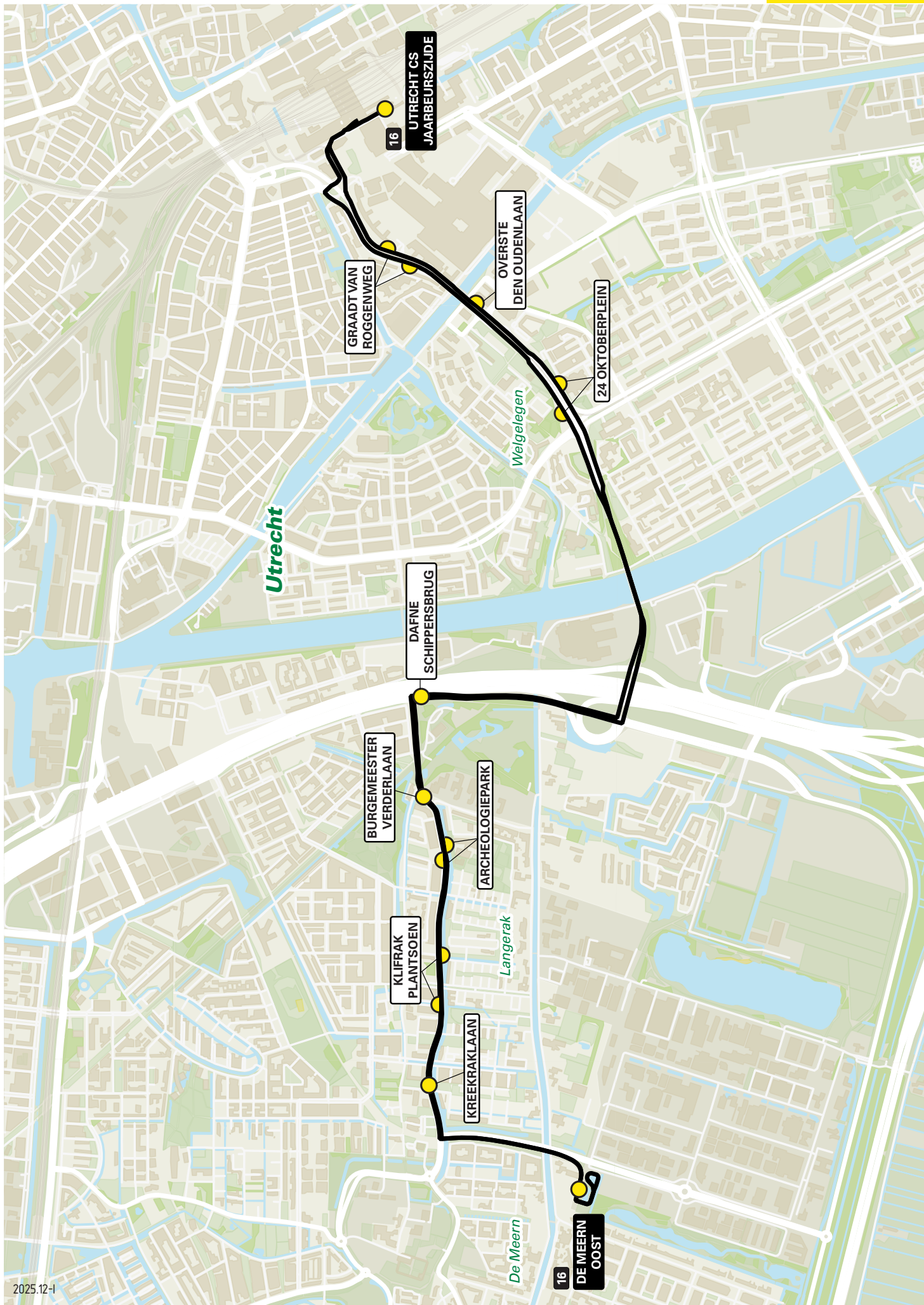


Lijn 16 van De Meern-Oost via Langerak naar Rijnsweerd

zone	halte	route
5111	De Meern-Oost Kreekraklaan Klifrakplantsoen Archeologiepark Burgemeester Verderlaan Dafne Schippersbrug	Busbaan De Woerd Langerakbaan Langerakbaan Langerakbaan Langerakbaan Stadsbaan Ds. Martin Luther Kinglaan Weg der Verenigde Naties Weg der Verenigde Naties Graadt van Roggenweg Croeselaan Jaarbeursplein Dichtersplein
5000	- 24 Oktoberplein Overste den Oudenlaan Graadt van Roggenweg - - Utrecht CS Jaarbeurszijde	

Lijn 16 van Utrecht CS naar De Meern-Oost via Langerak

zone	halte	route
5000	Utrecht CS Jaarbeurszijde - D4 - - Graadt van Roggenweg 24 Oktoberplein - - Dafne Schippersbrug Burgemeester Verderlaan Archeologiepark Klifrakplantsoen Kreekraklaan De Meern-Oost	Dichtersplein Jaarbeursplein Croeselaan Graadt van Roggenweg Weg der Verenigde Naties Ds. Martin Luther Kinglaan Stadsbaan Langerakbaan Langerakbaan Langerakbaan Langerakbaan Busbaan De Woerd
5111		



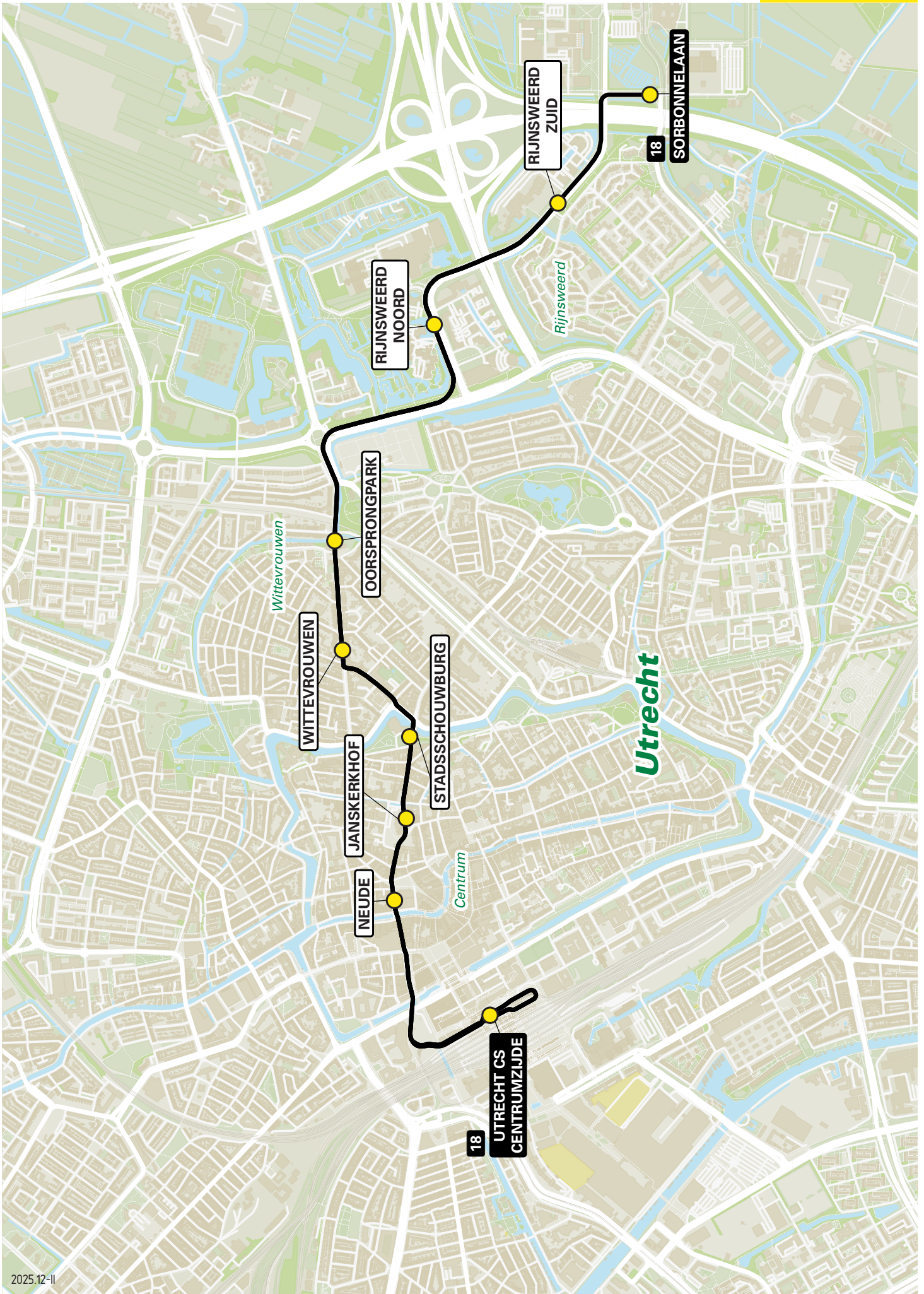
2025.12-1

Lijn 18 van Utrecht CS naar Rijnsweerd

zone	halte	route
5000	Utrecht CS Centrumzijde - A4	Stationsplein
-	-	Smakelaarsveld
-	-	Vredenburg
-	-	Lange Viestraat
-	Neude	Potterstraat
-	Janskerkhof	Lange Jansstraat
-	Stadsschouwburg	Janskerkhof
-	-	Nobelstraat
-	-	Lucasbolwerk
-	-	Wittevrouwensingel
-	-	Kruisstraat
-	Wittevrouwen	Biltstraat
-	Oorsprongpark - halte B	Biltstraat
5010	-	Berekuil
-	-	Waterlinieweg
-	Rijnsweerd-Noord	Pythagoraslaan
-	Rijnsweerd-Zuid	Archimedeslaan
-	Sorbonnelaan	Sorbonnelaan

Lijn 18 van Rijnsweerd naar Utrecht CS

zone	halte	route
5010	Sorbonnelaan	Sorbonnelaan
-	Rijnsweerd-Zuid	Archimedeslaan
-	Rijnsweerd-Noord	Pythagoraslaan
-	-	Waterlinieweg
5000	-	Berekuil
-	Oorsprongpark - halte A	Biltstraat
-	Wittevrouwen	Biltstraat
-	-	Kruisstraat
-	-	Wittevrouwensingel
-	Stadsschouwburg	Lucasbolwerk
-	-	Nobelstraat
-	Janskerkhof	Janskerkhof
-	-	Lange Jansstraat
-	Neude	Potterstraat
-	-	Lange Viestraat
-	-	Vredenburg
-	-	Smakelaarsveld
-	Utrecht CS Centrumzijde - A1	Stationsplein



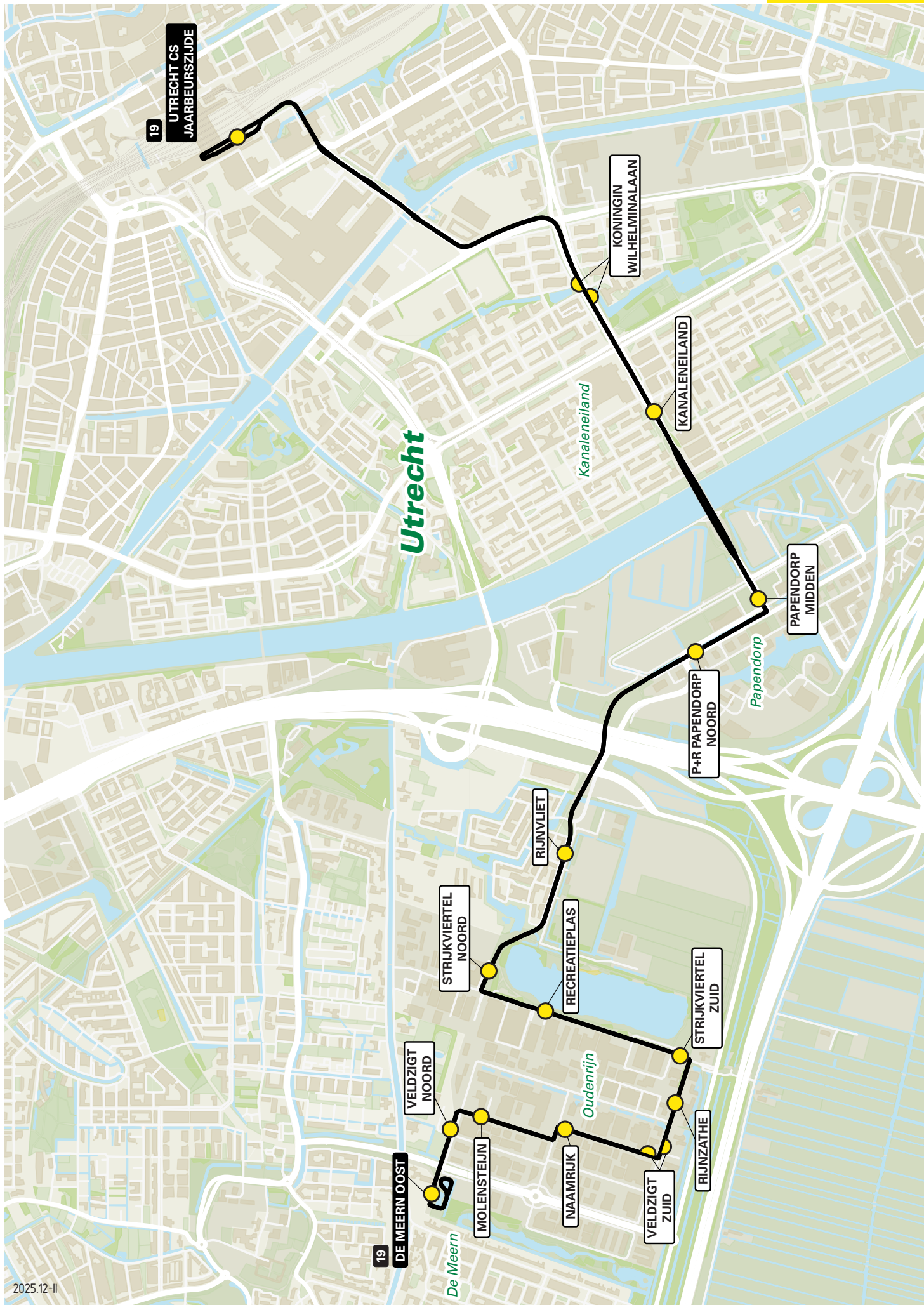
2025.12-II

Lijn 19 van Utrecht CS naar Oudenrijn via Papendorp

zone	halte	route
5000	Utrecht CS Jaarbeurszijde - C10	Dichtersplein
-	-	Valeriusbaan
-	-	Van Zijstweg
-	-	Dr. M.A. Tellegenlaan
-	-	Overste den Oudenlaan
-	-	Anne Frankplein
-	Koningin Wilhelminalaan	Koningin Wilhelminalaan
-	-	5 Meiplein
-	Kanaleneiland - halte A	Churchillaan
5111	-	Bevrijdingslaan
-	Papendorp-Midden - halte B	Taatsenplein
-	Papendorp-Noord / P+R	Orteliuslaan
-	-	Marinus van Tyrusviaduct
-	-	Busbaan Strijkviertel
-	Rijnvliet	Busbaan Rijnvliet
-	Strijkviertel-Noord	Busbaan Rijnvliet
-	Recreatieplas	Strijkviertel
-	Strijkvierte+Zuid	Strijkviertel
-	Rijnzathe	Rijnzathe
-	Veldzig-Zuid	Veldzig
-	Naamrijk	Veldzig
-	-	Naamrijk
-	Molensteijn	Veldzig
-	Veldzig-Noord	Busbaan Oudenrijn
-	De Meern-Oost	Busbaan De Woerd

Lijn 19 van Oudenrijn via Papendorp naar Utrecht CS

zone	halte	route
5111	De Meern-Oost	Busbaan De Woerd
-	Veldzig-Noord	Busbaan Oudenrijn
-	Molensteijn	Veldzig
-	-	Naamrijk
-	Naamrijk	Veldzig
-	Veldzig-Zuid	Rijnzathe
-	Rijnzathe	Rijnzathe
-	Strijkviertel-Zuid	Strijkviertel
-	Recreatieplas	Strijkviertel
-	Strijkviertel-Noord	Busbaan Rijnvliet
-	Rijnvliet	Busbaan Rijnvliet
-	-	Busbaan Strijkviertel
-	-	Marinus van Tyrusviaduct
-	-	Orteliuslaan
-	Papendorp-Noord / P+R	Bevrijdingslaan
-	Papendorp-Midden - halte A	Bevrijdingslaan
5000	-	Churchillaan
-	Kanaleneiland - halte B	5 Meiplein
-	-	Koningin Wilhelminalaan
-	-	Anne Frankplein
-	-	Overste den Oudenlaan
-	-	Dr. M.A. Tellegenlaan
-	-	Van Zijstweg
-	-	Valeriusbaan
-	Utrecht CS Jaarbeurszijde	Dichtersplein



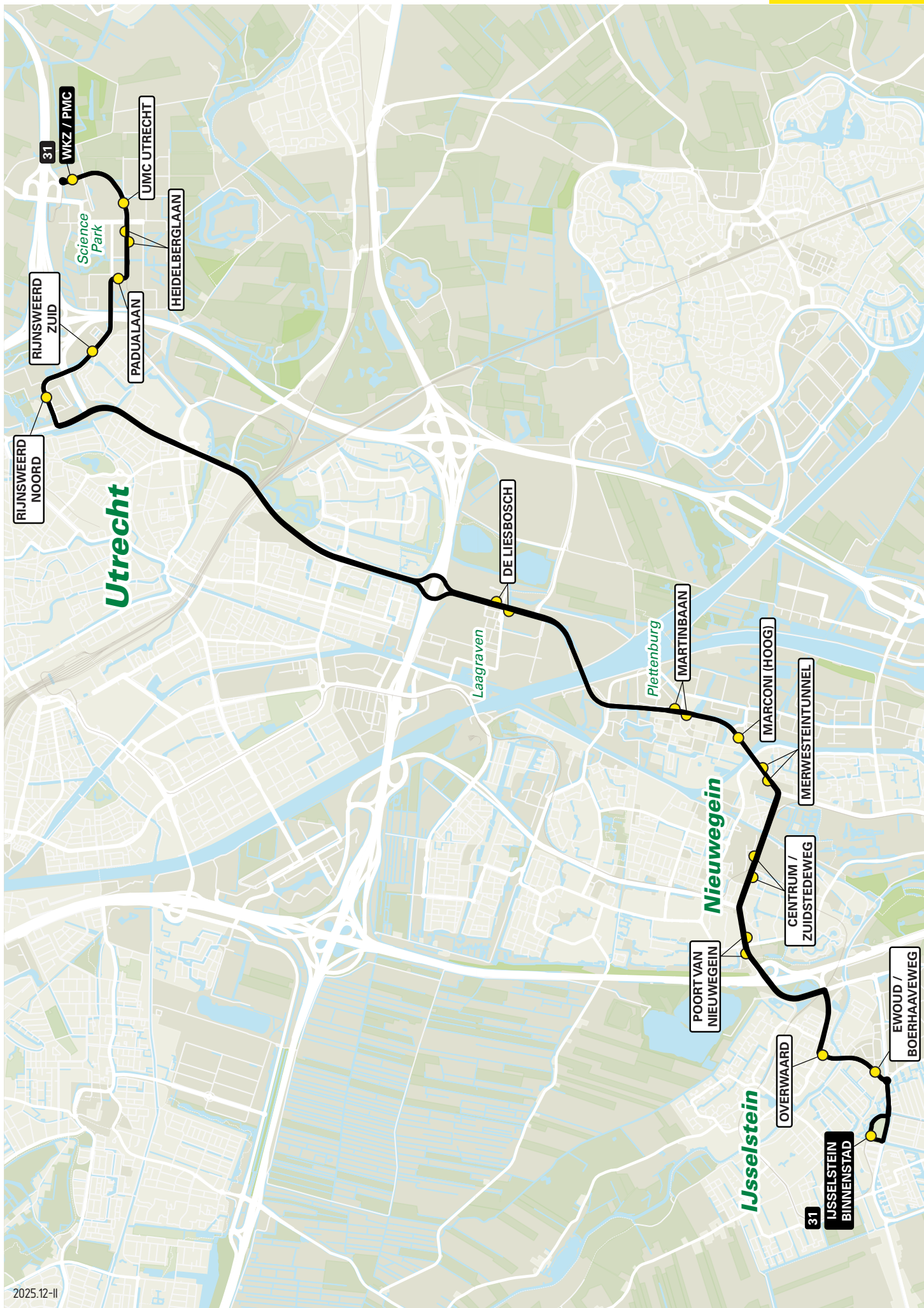
2025.12-II

Lijn 31 van IJsselstein naar Science Park via Nieuwegein

zone	halte	route
5132	IJsselstein Binnenstad - halte E	Podiumweg
-	Ewoud/Boerhaaveweg	Baronieweg
-	Overwaard	Beneluxweg
5122	-	Utrechtseweg
-	Poort van Nieuwegein	Weg der Verenigde Naties
-	Nieuwegein Centr./Zuidstedeweg	Weg naar de Poort
-	Merwesteintunnel	Wijkerslootweg
5118	Marconi (hoog)	Zuidstedeweg
-	Martinbaan	Plettenburgerbaan
-	De Liesbosch	Plettenburgerbaan
5000	-	Plettenburgerbaan
5010	-	Laagravenseweg
-	Rijnsweerd-Noord	Laagravenseweg
-	Rijnsweerd-Zuid	Knooppunt Laagraven
-	Padualaan	Waterlinieweg
-	Heidelberglaan	Pythagoraslaan
-	UMC Utrecht	Archimedeslaan
-	WKZ / PMC	Leuvenlaan
		Padualaan
		Heidelberglaan
		Heidelberglaan
		Heidelberglaan

Lijn 31 van Science Park naar IJsselstein via Nieuwegein

zone	halte	route
5010	WKZ / PMC	Heidelberglaan
-	UMC Utrecht	Heidelberglaan
-	Heidelberglaan	Heidelberglaan
-	Padualaan	Padualaan
-	Rijnsweerd-Zuid	Leuvenlaan
-	Rijnsweerd-Noord	Archimedeslaan
5000	-	Pythagoraslaan
5118	-	Waterlinieweg
5122	De Liesbosch	Knooppunt Laagraven
-	Martinbaan	Laagravenseweg
-	Marconi (hoog)	Laagravenseweg
-	Merwesteintunnel	Plettenburgerbaan
-	Nieuwegein Centr./Zuidstedeweg	Plettenburgerbaan
-	Poort van Nieuwegein	Plettenburgerbaan
5132	Overwaard	Zuidstedeweg
-	Ewoud/Boerhaaveweg	Wijkerslootweg
-	IJsselstein Binnenstad	Weg naar de Poort
		Weg der Verenigde Naties
		Beneluxweg
		Baronieweg
		Podiumweg



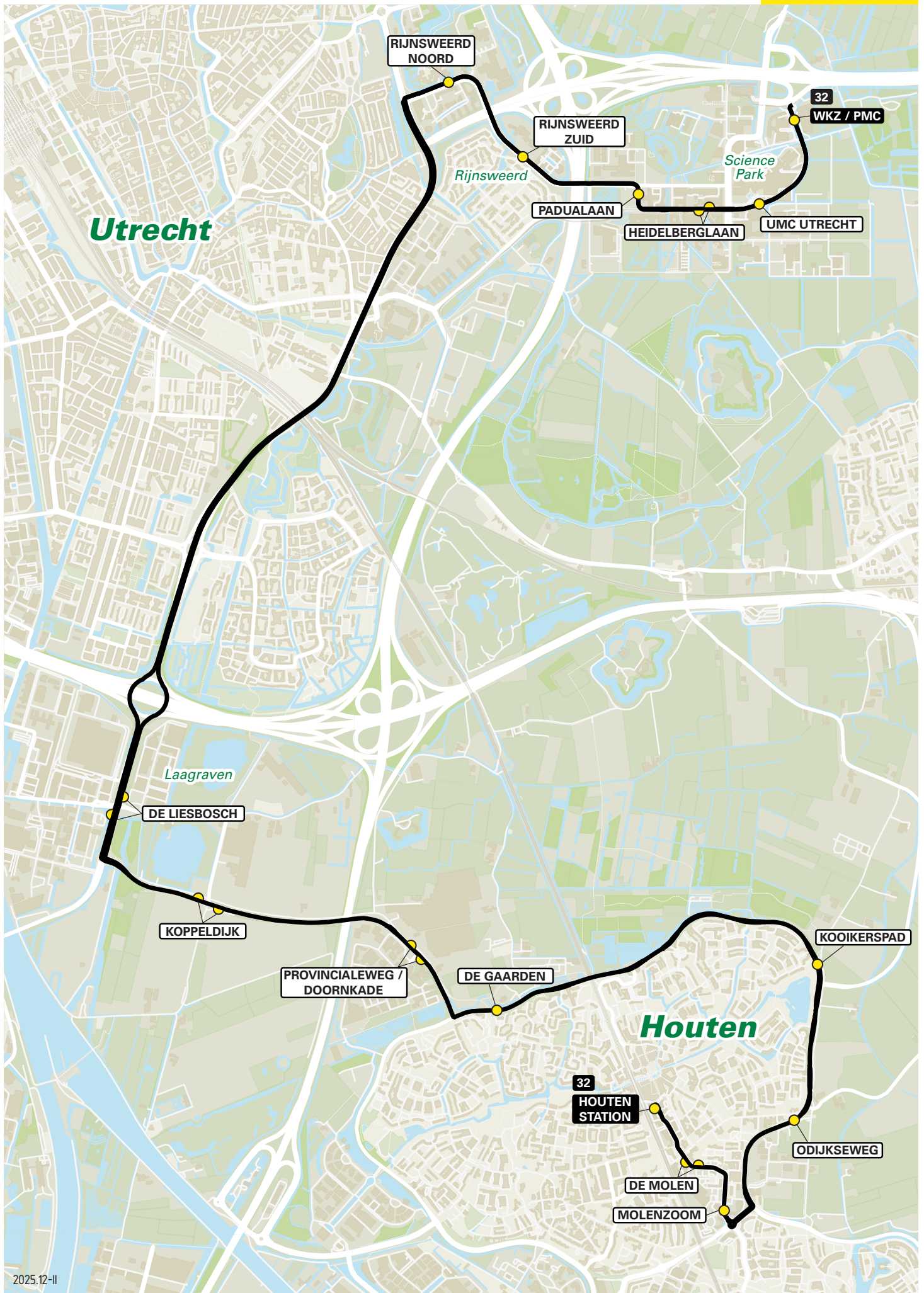
2025.12-II

Lijn 32 van Houten naar Science Park via Laagraven

zone	halte	route
5128	Houten Station - halte D	De Molen
	De Molen	De Molen
	Molenzoom	De Molen
	-	De Koppeling
	Odijkseweg	Rondweg
	Kooikerspad	Rondweg
	De Gaarden	Rondweg
	Provincialeweg / Doornkade	Utrechtseweg
5118	Koppeldijk	Houtenseweg
	De Liesbosch	Laagravenseweg
5000	-	Knooppunt Laagraven
5010	-	Waterlinieweg
	Rijnsweerd-Noord	Pythagoraslaan
	Rijnsweerd-Zuid	Archimedeslaan
	-	Leuvenlaan
	Padualaan	Padualaan
	Heidelberglaan	Heidelberglaan
	UMC Utrecht	Heidelberglaan
	WKZ / PMC	Heidelberglaan

Lijn 32 van Science Park naar Houten via Laagraven

zone	halte	route
5010	WKZ / PMC	Heidelberglaan
	UMC Utrecht	Heidelberglaan
	Heidelberglaan	Heidelberglaan
	Padualaan	Padualaan
	-	Leuvenlaan
	Rijnsweerd-Zuid	Archimedeslaan
	Rijnsweerd-Noord	Pythagoraslaan
5000	-	Waterlinieweg
5118	-	Knooppunt Laagraven
	De Liesbosch	Laagravenseweg
	-	Houtenseweg
5128	Koppeldijk	Utrechtseweg
	Provincialeweg / Doornkade	Utrechtseweg
	De Gaarden	Rondweg
	Kooikerspad	Rondweg
	Odijkseweg	Rondweg
	-	De Koppeling
	Molenzoom	De Molen
	De Molen	De Molen
	Houten Station	De Molen



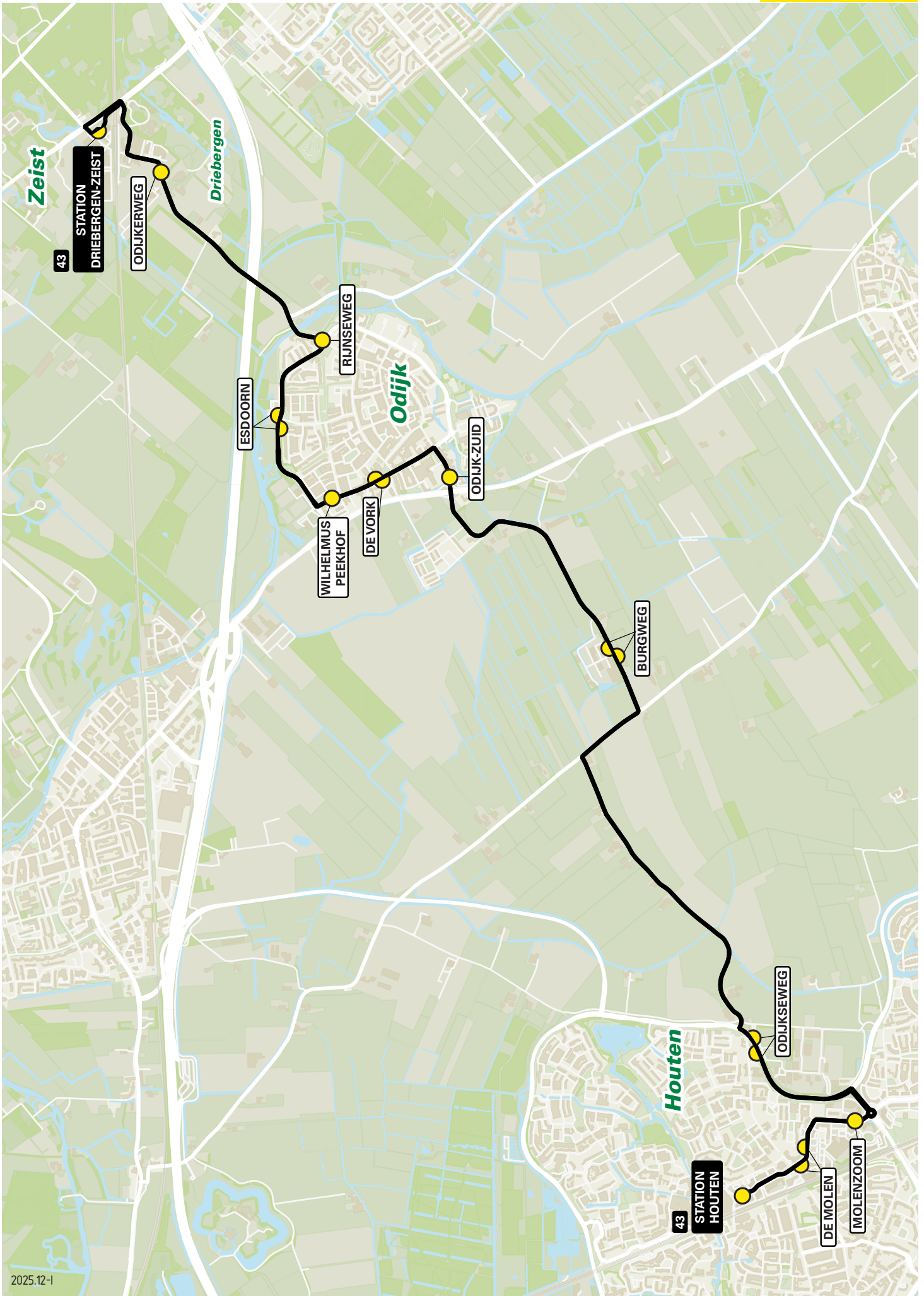
2025.12-II

Lijn 43 van Driebergen-Zeist naar Houten via Odijk

zone	halte	route
5030	Station Driebergen-Zeist - halte E	Odijkerweg Hoofdstraat
5039	- Odijkerweg - Rijnseweg Esdoorn Wilhelmus Peekhof De Vork Odijk-Zuid - halte C Burgweg	Odijkerweg Odijkerweg Odijkerweg Zeisterweg Singel Singel Singel Zeisterweg Burgweg Achterdijk Houtenseweg Kruisweg Rondweg De Koppeling De Molen De Molen De Molen
5128	- - - Odijkseweg - Molenzoom De Molen Station Houten - halte C	Odijkerweg Hoofdstraat Odijkerweg Odijkerweg Zeisterweg Singel Singel Singel Zeisterweg Burgweg Achterdijk Houtenseweg Kruisweg Rondweg De Koppeling De Molen De Molen De Molen

Lijn 43 van Houten naar Driebergen-Zeist via Odijk

zone	halte	route
5128	Station Houten - halte C De Molen Molenzoom - Odijkseweg - - - - Burgweg Odijk-Zuid - halte D De Vork Wilhelmus Peekhof Esdoorn Rijnseweg Odijkerweg	De Molen De Molen De Molen De Koppeling Rondweg Kruisweg Houtenseweg Achterdijk Burgweg Zeisterweg Singel Singel Singel Zeisterweg Odijkerweg Hoofdstraat Odijkerweg
5030	- Station Driebergen-Zeist - halte E	Odijkerweg Hoofdstraat Odijkerweg Odijkerweg Zeisterweg Singel Singel Singel Zeisterweg Burgweg Achterdijk Houtenseweg Kruisweg Rondweg De Koppeling De Molen De Molen De Molen



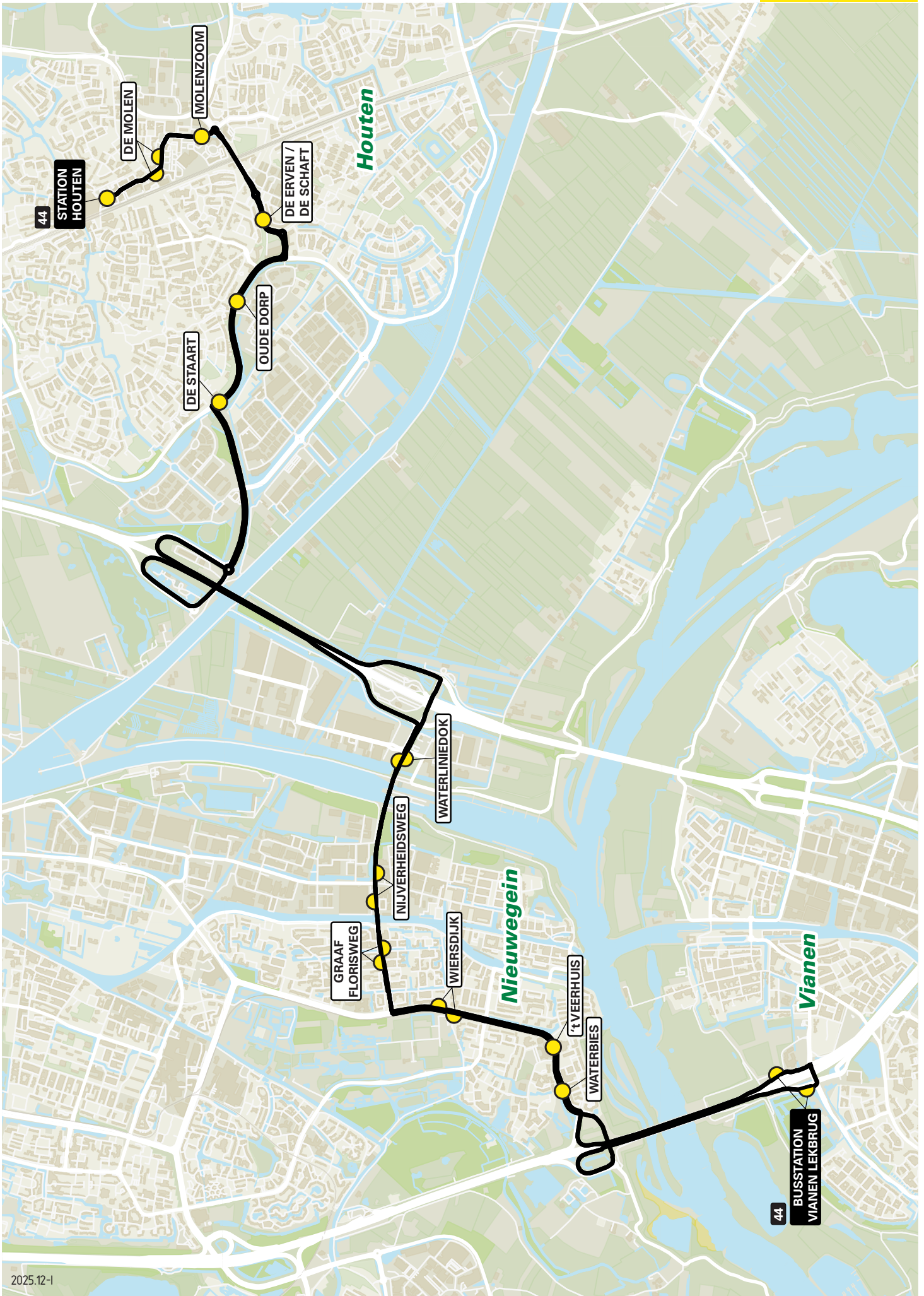
2025.12-1

Lijn 44 van Houten naar Vianen via Nieuwegein-Zuid

zone	halte	route
5128	Station Houten - halte C	De Molen
	De Molen	De Molen
	Molenzoom	De Molen
	De Erven/De Schaft	De Koppeling
	Oude Dorp	Rondweg
	De Staart	Rondweg
	-	De Staart
5137	-	A27
5122	-	A27, afrit 28
	Waterliniedok	Waterliniedok
	-	Weg van de Binnenvaart
	Nijverheidsweg	Ambachtsweg
	-	Wiersebrug
	Graaf Florisweg	Graaf Florisweg
	Wiersdijk	's-Gravenhoutseweg
	't Veerhuis	Zandveldseweg
	Waterbies	Zandveldseweg
	-	Lekdijk West
5134	-	A2
	Vianen Lekbrug - halte A	A2, afrit 11

Lijn 44 van Vianen naar Houten via Nieuwegein-Zuid

zone	halte	route
5134	Vianen Lekbrug - halte H	Oprit A2
5122	-	A2, afrit 10
	Waterbies	Zandveldseweg
	't Veerhuis	Zandveldseweg
	Wiersdijk	's-Gravenhoutseweg
	Graaf Florisweg	Graaf Florisweg
	-	Wiersebrug
	-	Ambachtsweg
	Nijverheidsweg	Weg van de Binnenvaart
	Waterliniedok	Waterliniedok
5137	-	A27
5128	-	A27, afrit 29
	-	De Staart
	De Staart	Rondweg
	Oude Dorp	Rondweg
	De Erven/De Schaft	De Koppeling
	Molenzoom	De Molen
	De Molen	De Molen
	Station Houten - halte C	De Molen



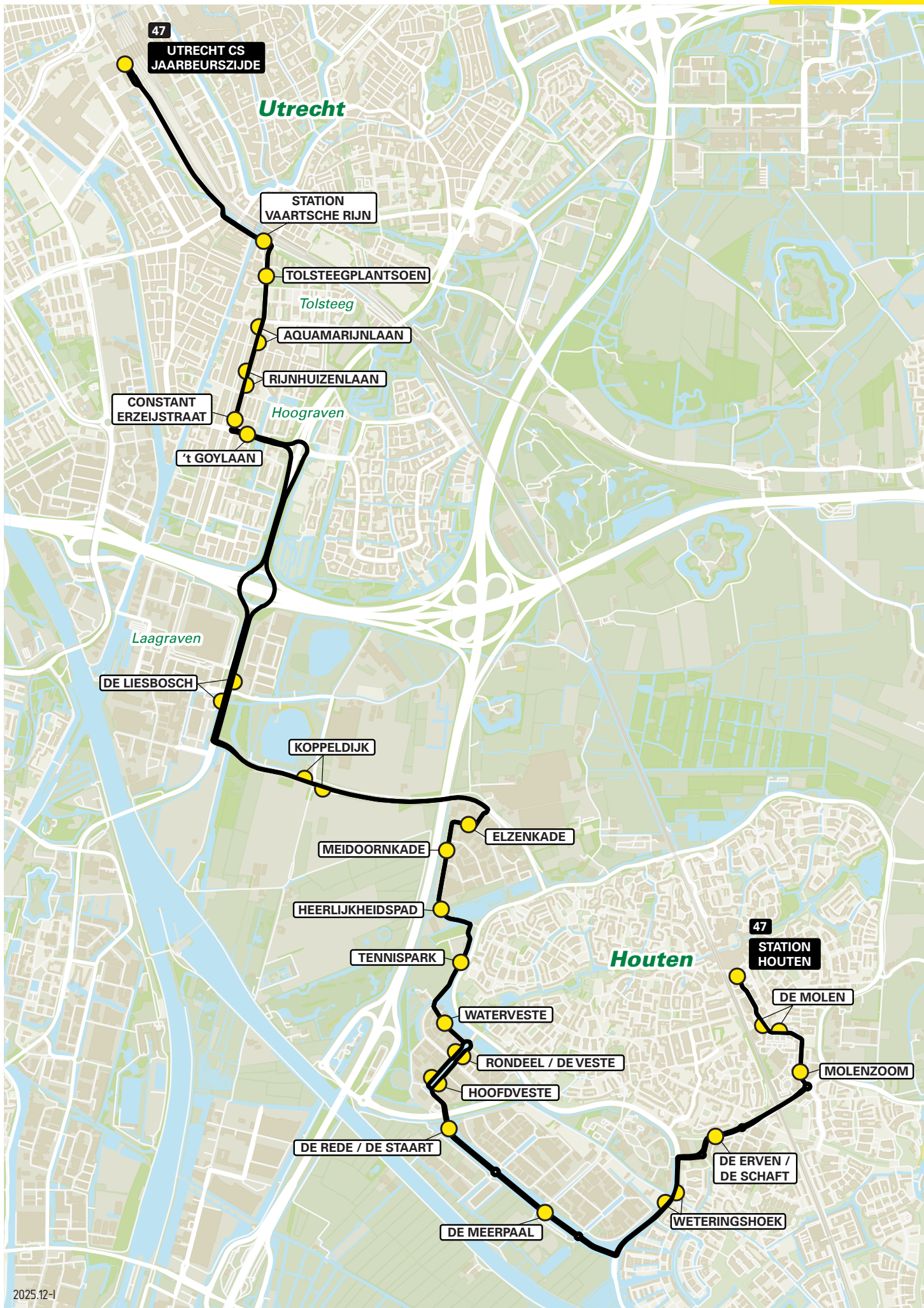
2025.12-1

Lijn 47 van Utrecht CS naar Houten via Hoograven

zone	halte	route
5000	Utrecht CS Jaarbeurszijde - C3	Dichtersplein
-	-	Dichtersbaan
-	-	Vondellaan
-	Station Vaartsche Rijn - halte D	Baden-Powellweg
-	Tolsteegplantsoen	Briljantlaan
-	Aquamarijnlaan	W.A. Vultostaat
-	Rijnhuizenlaan	W.A. Vultostaat
-	Constant Erzeijstraat	Constant Erzeijstraat
-	't Goylaan	't Goylaan
-	-	't Goyplein
-	-	Waterlinieweg
5118	-	Knooppunt Laagraven
-	De Liesbosch	Laagravenseweg
-	-	Houtenseweg
-	Koppeldijk	Utrechtseweg
5128	-	Elzenkade
-	Elzenkade	Meidoornkade
-	Meidoornkade	Meidoornkade
-	Heerlijkheidspad	Meidoornkade
-	Tennispark	Koedijk
-	Waterveste	Waterveste
-	Rondeel/De Veste	Hoofdveste
-	Hoofdveste	Hoofdveste
-	De Rede/De Staart	De Rede
-	De Meerpaal	De Rede
-	Weteringshoek	Rondweg
-	De Erven/De Schaft	De Koppeling
-	Molenzoom	De Molen
-	De Molen	De Molen
-	Station Houten - halte A	De Molen

Lijn 47 van Houten via Hoograven naar Utrecht CS

zone	halte	route
5128	Station Houten - halte A	De Molen
-	De Molen	De Molen
-	Molenzoom	De Molen
-	De Erven/De Schaft	De Koppeling
-	Weteringshoek	Rondweg
-	De Meerpaal	De Rede
-	De Rede/De Staart	De Rede
-	Hoofdveste	Hoofdveste
-	Rondeel/De Veste	Hoofdveste
-	Waterveste	Waterveste
-	Tennispark	Koedijk
-	Heerlijkheidspad	Meidoornkade
-	Meidoornkade	Meidoornkade
-	Elzenkade	Meidoornkade
5118	-	Elzenkade
-	-	Utrechtseweg
-	Koppeldijk	Houtenseweg
-	De Liesbosch	Laagravenseweg
5000	-	Knooppunt Laagraven
-	-	Waterlinieweg
-	-	't Goyplein
-	't Goylaan	't Goylaan
-	Constant Erzeijstraat	Constant Erzeijstraat
-	Rijnhuizenlaan	W.A. Vultostaat
-	Aquamarijnlaan	W.A. Vultostaat
-	Tolsteegplantsoen	Briljantlaan
-	Station Vaartsche Rijn - halte C	Baden-Powellweg
-	-	Vondellaan
-	-	Dichtersbaan
-	Utrecht CS Jaarbeurszijde	Dichtersplein



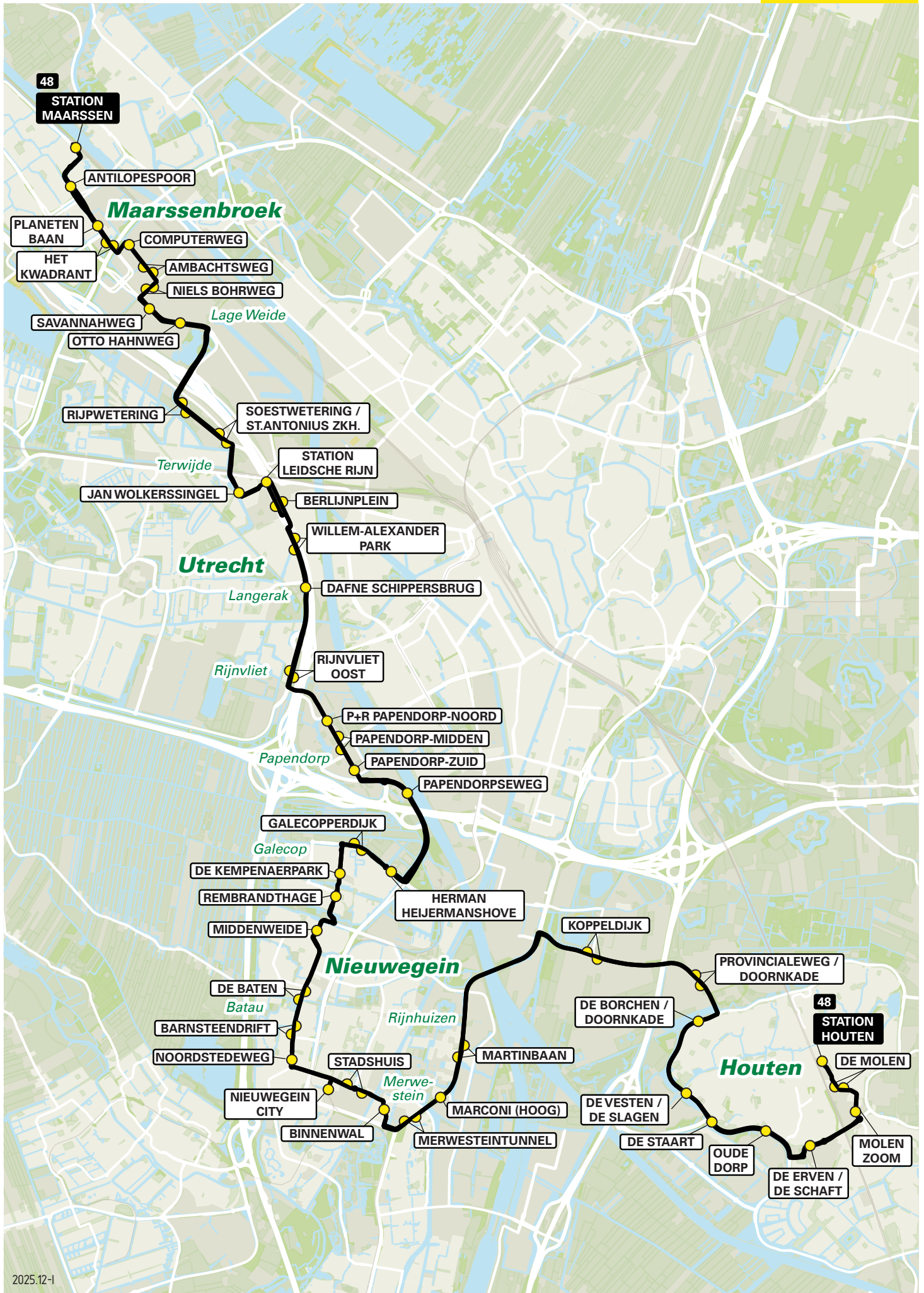
2025.12-1

Lijn 48 van Maarssen naar Houten via Nieuwegein

zone	halte	route
5925	Station Maarssen Antilopespoor Planetenbaan Het Kwadrant	Safariweg Safariweg Ruimtweg Ruimtweg Meteorenweg Maarssenbroeksedijk Maarssenbroeksedijk Niels Bohrweg Atoomweg Otto Hahnweg Lageweideviaduct Soestwetering Soestwetering Terwijdesingel Grauwaartsingel Parijsboulevard Vleutensebaan Berlijnplein Berlijnplein Stadsbaan Leidsche Rijn Stadsbaan Leidsche Rijn Stadsbaan Leidsche Rijn Marinus van Tyrusviaduct Orteliuslaan Orteliuslaan Orteliuslaan Papendorpseweg A.C.Verhoefweg Galecopperlaan Galecopperlaan Simon Vestdijkhove De Kempenaerpark Galecopperlaan Batauweg Batauweg Batauweg Batauweg Noordstedeweg Schouwstede Noordstedeweg Vreeswijksestraatweg Binnenwal Zuidstedeweg Plettenburgerbaan Plettenburgerbaan Plettenburgerbaan Laagravenseweg Houtenseweg Utrechtseweg Utrechtseweg Utrechtseweg Rondweg Rondweg Rondweg Rondweg De Koppeling De Molen De Molen
5914	Computerweg Ambachtsweg Niels Bohrweg Savannahweg Otto Hahnweg	
5118	Rijpwetering Soestwetering/Antoniuziekenhuis Jan Wolkerssingel	
5111	Station Leidsche Rijn - halte D Berlijnplein	
5122	Willem-Alexanderpark Dafne Schippersbrug Rijnvliet-Oost	
5122	P+R Papendorp-Noord Papendorp-Midden - halte C Papendorp-Zuid Papendorpseweg	
5111	Herman Heijermanshove Galecopperdijk	
5111	De Kempenaerpark Rembrandthage Middenweide De Baten Barnsteendrft Noordstedeweg	
5118	Nieuwegein City - halte F Stadshuis - halte C	
5128	Binnenwal Merwesteintunnel Marconi (hoog) Martinbaan	
5118	Koppeldijk	
5128	Provincialeweg/Doornkade De Borchen/Doornkade De Veste/De Slagen De Staart Oude Dorp De Erven/De Schaft Molenzoom De Molen Station Houten - halte B	

Lijn 48 van Houten via Nieuwegein naar Maarssen

zone	halte	route
5128	Station Houten - halte B De Molen De Molen De Molen De Koppeling Rondweg Rondweg Rondweg Rondweg Rondweg Rondweg Utrechtseweg Houtenseweg Laagravenseweg Plettenburgerbaan Plettenburgerbaan Plettenburgerbaan Zuidstedeweg Binnenwal Vreeswijksestraatweg Noordstedeweg Schouwstede Noordstedeweg Noordstedeweg Batauweg Batauweg Batauweg Batauweg Galecopperlaan De Kempenaerpark Simon Vestdijkhove Galecopperlaan Galecopperlaan A.C.Verhoefweg Papendorpseweg Orteliuslaan Orteliuslaan Orteliuslaan Marinus van Tyrusviaduct Stadsbaan Leidsche Rijn Stadsbaan Leidsche Rijn Stadsbaan Leidsche Rijn Berlijnweg Berlijnplein Vleutensebaan Parijsboulevard Grauwaartsingel Terwijdesingel Soestwetering Soestwetering Lageweideviaduct Atoomweg Atoomweg Savannahweg Niels Bohrweg Maarssenbroeksedijk Maarssenbroeksedijk Ambachtsweg Computerweg	
5118	Koppeldijk	
5122	Martinbaan Marconi (hoog) Merwesteintunnel	
5118	Binnenwal	
5122	Stadshuis - halte B Nieuwegein City - halte D	
5111	Noordstedeweg Barnsteendrft De Baten Middenweide Rembrandthage De Kempenaerpark	
5111	Galecopperdijk Herman Heijermanshove	
5111	Papendorpseweg Papendorp-Zuid Papendorp-Midden - halte D P+R Papendorp-Noord	
5118	Rijnvliet-Oost Dafne Schippersbrug Willem-Alexanderpark	
5111	Berlijnplein Station Leidsche Rijn - halte C	
5118	Jan Wolkerssingel Soestwetering/Antoniuziekenhuis Rijpwetering	
5118	Otto Hahnweg Savannahweg Niels Bohrweg Ambachtsweg Computerweg	
5122	Het Kwadrant Planetenbaan Antilopespoor Station Maarssen	



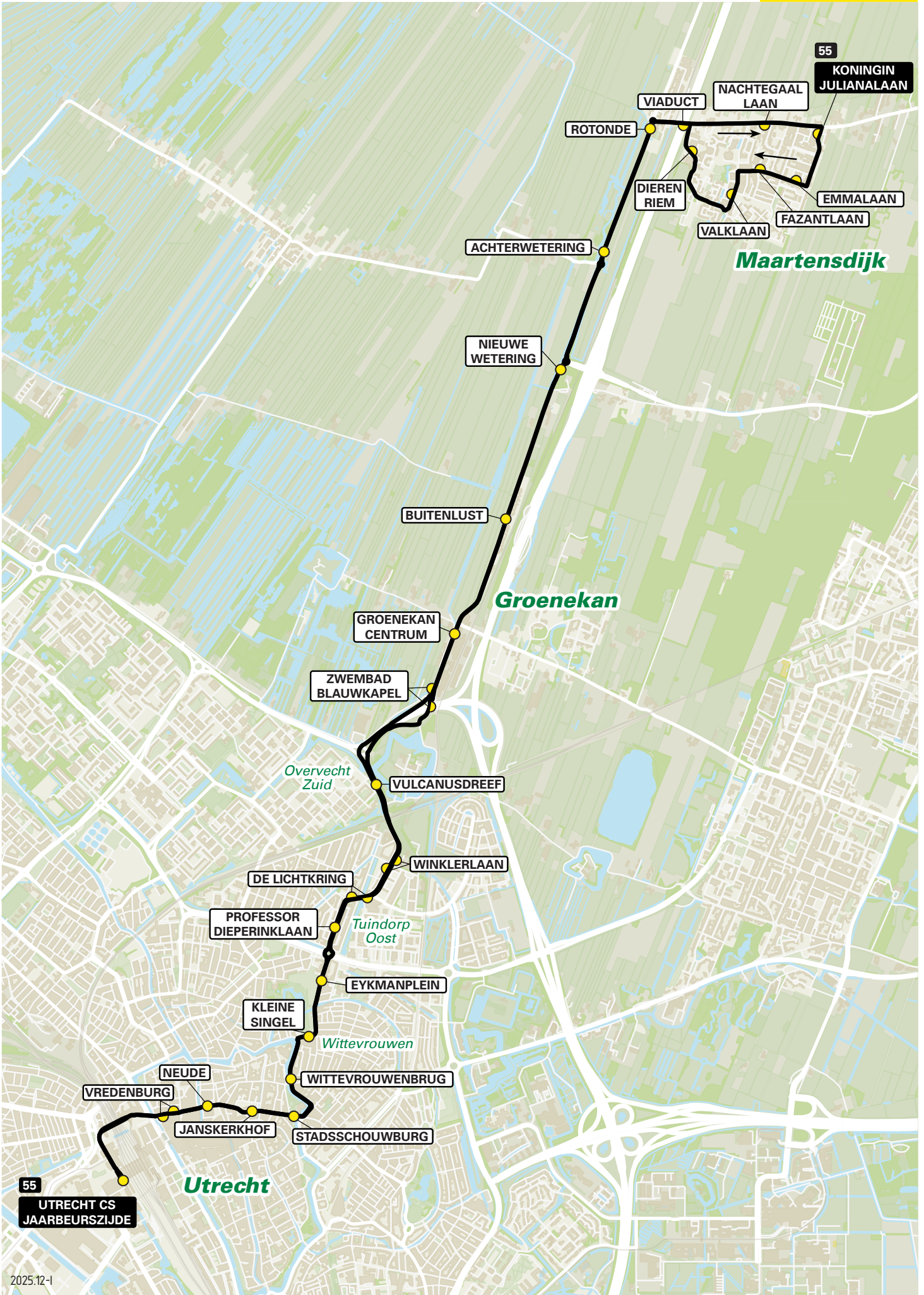
2025.12-1

Lijn 55 van Utrecht CS naar Maartensdijk via Tuindorp-Oost

zone	halte	route
5000	Utrecht CS Jaarbeurszijde - D2	Dichtersplein
-	-	Leidseveertunnel
-	Vredenburg	Smakkelaarsveld
-	Neude	Vredenburg
-	Janskerkhof	Lange Viestraat
-	-	Potterstraat
-	-	Lange Jansstraat
-	-	Janskerkhof
-	-	Nobelstraat
-	Stadsschouwburg	Lucasbolwerk
-	Wittevrouwenbrug	Wittevrouwensingel
-	Kleinesingel	Kleinesingel
-	Eykmanplein	Blauwkapelseweg
-	Professor Dieperinklaan	Eykmanlaan
-	De Lichtkring	Eykmanlaan
-	Winklerlaan	Eykmanlaan
5910	Vulcanusdreef	Darwindreef
-	-	Einthovendreef
-	Zwembad Blauwkapel	Einthovendreef-Zuid
-	Groenekan-Centrum	Koningin Wilhelminaweg
-	Buitenlust	Koningin Wilhelminaweg
-	Nieuwe Wetering	Koningin Wilhelminaweg
5920	Achterwetering	Koningin Wilhelminaweg
-	Rotonde	Koningin Wilhelminaweg
-	Viaduct	Koningin Wilhelminaweg
-	Nachtegaallaan	Dorpsweg
-	Koningin Julianaalaan	Dorpsweg
-	-	Koningin Julianaalaan

Lijn 55 van Maartensdijk via Tuindorp-Oost naar Utrecht CS

zone	halte	route
5920	Koningin Julianaalaan	Koningin Julianaalaan
-	Ermalaan	Prinses Marijkelaan
-	Fazantlaan	Prinses Marijkelaan
-	Valklaan	Kievitlaan
-	Dierenriem	Dierenriem
-	-	Dorpsweg
-	Rotonde	Koningin Wilhelminaweg
5910	Achterwetering	Koningin Wilhelminaweg
-	Nieuwe Wetering	Koningin Wilhelminaweg
-	Buitenlust	Koningin Wilhelminaweg
-	Groenekan-Centrum	Koningin Wilhelminaweg
-	Zwembad Blauwkapel	Einthovendreef-Noord
-	-	Einthovendreef
5000	Vulcanusdreef	Darwindreef
-	Winklerlaan	Eykmanlaan
-	De Lichtkring	Eykmanlaan
-	Professor Dieperinklaan	Eykmanlaan
-	Eykmanplein	Blauwkapelseweg
-	Kleinesingel	Kleinesingel
-	Wittevrouwenbrug	Wittevrouwensingel
-	Stadsschouwburg	Lucasbolwerk
-	Neude	Nobelstraat
-	-	Potterstraat
-	Vredenburg	Lange Viestraat
-	-	Vredenburg
-	-	Smakkelaarsveld
-	-	Leidseveertunnel
-	Utrecht CS Jaarbeurszijde	Dichtersplein



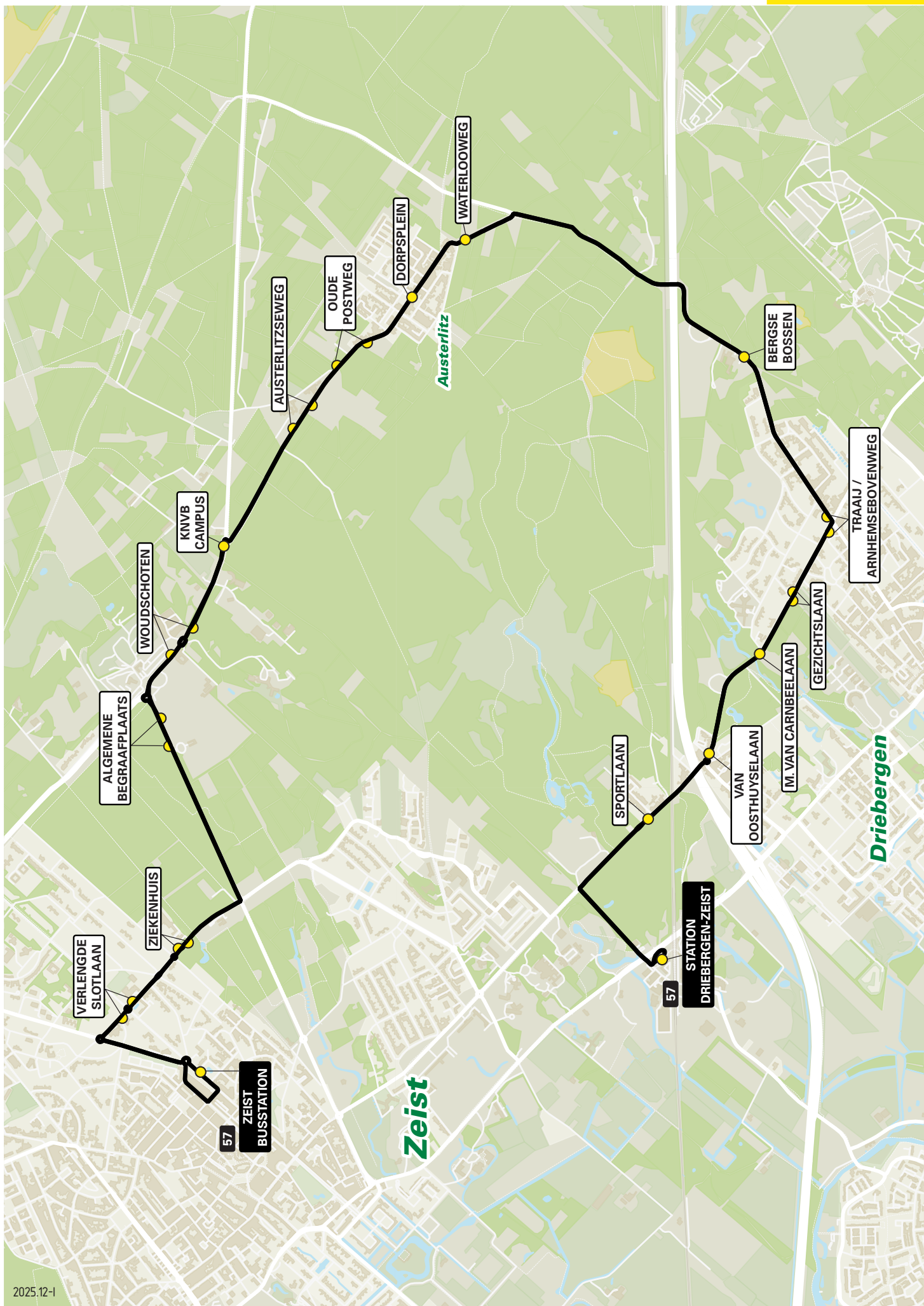
2025.12-1

Lijn 57 van Zeist via Austerlitz naar Driebergen-Zeist

zone	halte	route
5020	Zeist Busstation - halte B	Slotlaan
	-	Boulevard
	Verlengde Slotlaan	Lindenlaan
	Ziekenhuis	Jagersingel
	Algemene Begraafplaats	N224 / Woudenbergseweg
5031	-	N224 / Woudenbergseweg
	Woudschouten	N224 / Woudenbergseweg
	KNVB Campus	N224 / Woudenbergseweg
	Austerlitzseweg	Austerlitzseweg
	Oude Postweg	Oude Postweg
	Dorpsplein	Oude Postweg
	Waterlooweg	Oude Postweg
5030	-	Traayweg
	Bergse Bossen	Traaij
	Traaij / Arnhemsebovenweg	Arnhemsebovenweg
	Gezichtslaan	Arnhemsebovenweg
	M. van Carbeelaan	Arnhemsebovenweg
	Van Oosthuyselaan	Arnhemsebovenweg
5020	-	Arnhemsebovenweg
	Sportlaan	Arnhemsebovenweg
	-	Breullaan
	-	Odijkerweg
	Station Driebergen-Zeist	Stationsplein

Lijn 57 van Driebergen-Zeist via Austerlitz naar Zeist

zone	halte	route
5020	Station Driebergen-Zeist - halte C	Stationsplein
	-	Odijkerweg
	-	Breullaan
	Sportlaan	Arnhemsebovenweg
5030	-	Arnhemsebovenweg
	Van Oosthuyselaan	Arnhemsebovenweg
	M. van Carbeelaan	Arnhemsebovenweg
	Gezichtslaan	Arnhemsebovenweg
	Traaij / Arnhemsebovenweg	Arnhemsebovenweg
	Bergse Bossen	Traaij
5031	-	Traayweg
	Waterlooweg	Oude Postweg
	Dorpsplein	Oude Postweg
	Oude Postweg	Oude Postweg
	Austerlitzseweg	Austerlitzseweg
	KNVB Campus	N224 / Woudenbergseweg
	Woudschouten	N224 / Woudenbergseweg
5020	-	N224 / Woudenbergseweg
	Algemene Begraafplaats	N224 / Woudenbergseweg
	Ziekenhuis	N224 / Woudenbergseweg
	Verlengde Slotlaan	Jagersingel
	-	Lindenlaan
	-	Boulevard
	-	Antonlaan
	-	Korte Steynlaan
	Zeist Busstation - halte B	Slotlaan



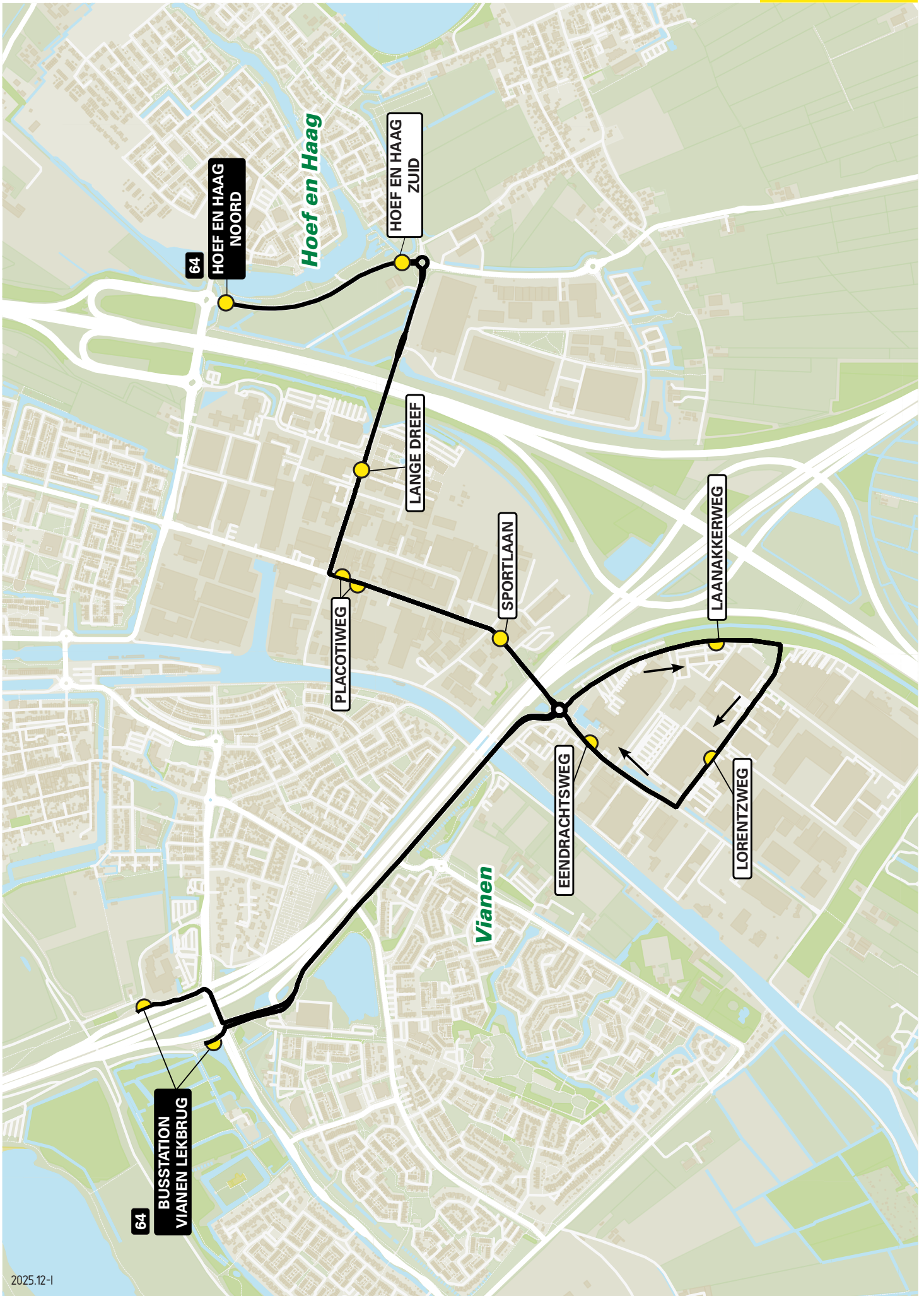
2025.12-1

Lijn 64 van Vianen Lekbrug naar Hoef en Haag via De Biezen

zone	halte	route
5134	Busstation Lekbrug - halte B	A2, afrit 11
-	-	Westelijke Parallelweg
-	Laanakerweg	Laanakerweg
-	Lorentzweg	Marconiweg
-	Eendrachtsweg	De Limiet
-	Sportlaan	De Limiet
-	Placotiweg	Stuurtweg
-	Lange Dreef	Lange Dreef
5147	-	Lange Dreef
-	Hoef en Haag-Zuid	Berchmansweg
5134	-	Berchmansweg
-	Hoef en Haag-Noord	Berchmansweg

Lijn 64 van Hoef en Haag naar Vianen Lekbrug via De Biezen

zone	halte	route
5134	Hoef en Haag-Noord	Berchmansweg
5147	-	Berchmansweg
-	Hoef en Haag-Zuid	Berchmansweg
5134	-	Lange Dreef
-	Lange Dreef	Lange Dreef
-	Placotiweg	Stuurtweg
-	Sportlaan	De Limiet
-	Laanakerweg	Laanakerweg
-	Lorentzweg	Marconiweg
-	Eendrachtsweg	De Limiet
-	-	Westelijke Parallelweg
-	-	Bentz-Berg
-	Busstation Lekbrug - halte G	A2



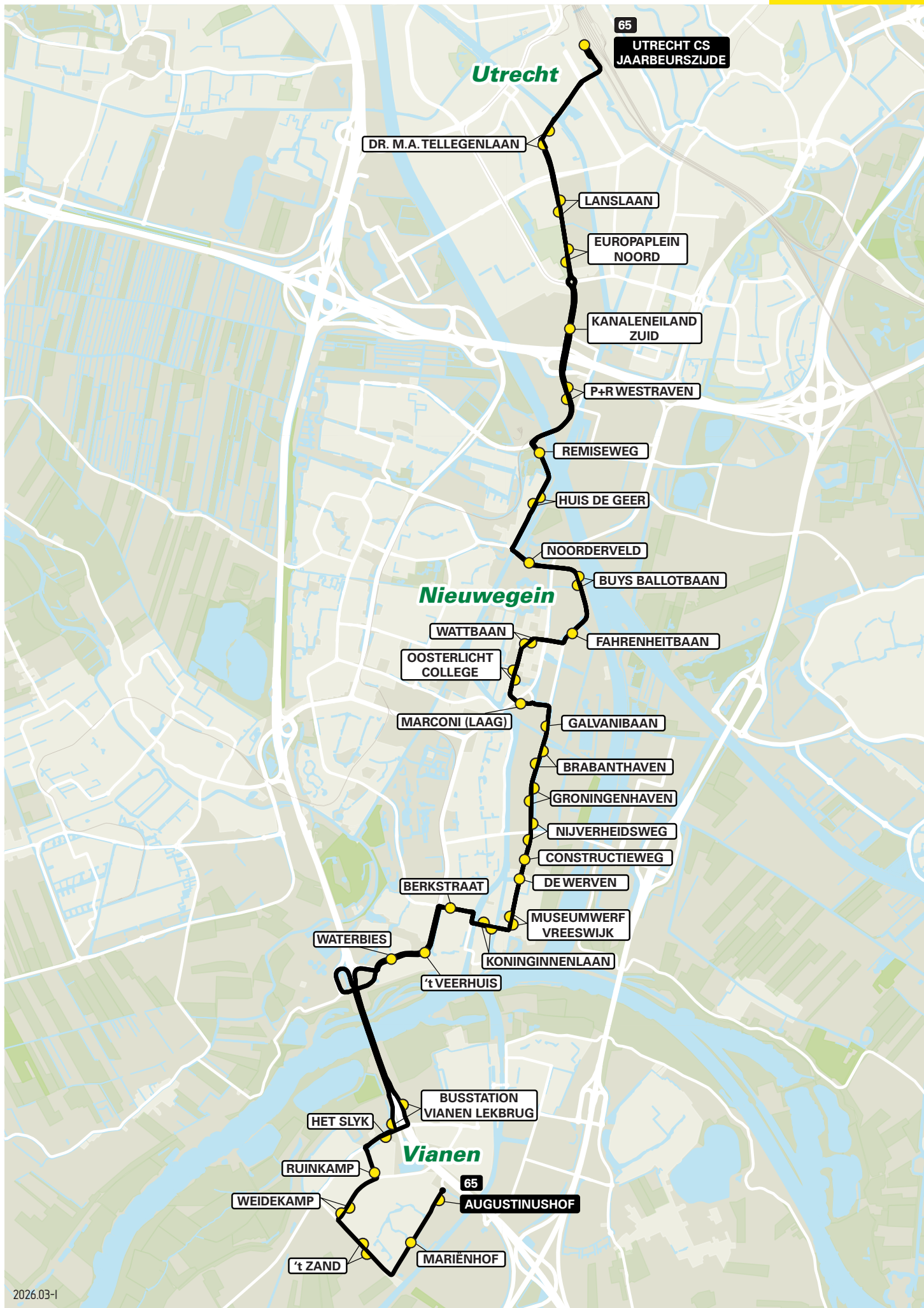
2025.12-1

Lijn 65 van Utrecht CS naar Vianen via Nieuwegein

zone	halte	route
5000	Utrecht CS Jaarbeurszijde - C7	Dichtersplein
-	-	Valeriusbaan
-	-	Van Zijstweg
-	Dr. M.A. Tellegenlaan	Dr. M.A. Tellegenlaan
-	-	Overste den Oudenlaan
-	-	Anne Frankplein
-	Lanslaan	Europalaan
-	Europaplein-Noord	Europalaan
5111	Kanaleneiland-Zuid - halte E	Europaplein
-	P+R Westraven - halte E	Europalaan
-	-	Taludweg
5122	Remiseweg	Utrechtsestraatweg
-	Huis de Geer	Utrechtsestraatweg
-	-	Blauwe Brug
-	Noorderveld	Structuurbaan
-	Buys Ballotbaan	Structuurbaan
-	Fahrenheitbaan	Structuurbaan
-	-	Martinbaan
-	Wattbaan	Perkinsbaan
-	Oosterlichtcollege	Marconibaan
-	Marconi (laag)	Marconibaan
-	Galvanibaan	Structuurbaan
-	Brabanthaven	Hollandhaven
-	Groningenhaven	Hollandhaven
-	Nijverheidsweg	Nijverheidsweg
-	Constructieweg	Nijverheidsweg
-	De Werven	Wierselaan
-	Museumwerf Vreeswijk	Wierselaan
-	-	Oranjestraat
-	Koninginnenlaan	Koninginnenlaan
-	-	Handelskade
-	Berkstraat	Henri Dunantlaan
-	't Veerhuis	Zandveldseweg
-	Waterbies	Zandveldseweg
-	-	Lekdijk west
-	-	A2
5134	Busstation Lekbrug - halte B	A2, afrit 11
-	-	Bentz-Berg
-	Ruinkamp	Het Slyk
-	Weidekamp	Helsdingse Achterweg
-	't Zand	Lange Waaijsteeg
-	Mariënhof	Langeweg
-	Augustinushof	Langeweg

Lijn 65 van Vianen via Nieuwegein naar Utrecht CS

zone	halte	route
5134	Augustinushof	Langeweg
-	Mariënhof	Langeweg
-	't Zand	Lange Waaijsteeg
-	Weidekamp	Helsdingse Achterweg
-	Ruinkamp	Het Slyk
-	Het Slyk	Bentz-Berg
-	Busstation Lekbrug - halte H	A2
5122	-	A2, afrit 10
-	Waterbies	Zandveldseweg
-	't Veerhuis	Zandveldseweg
-	Berkstraat	Henri Dunantlaan
-	-	Handelskade
-	Koninginnenlaan	Koninginnenlaan
-	-	Oranjestraat
-	Museumwerf Vreeswijk	Wierselaan
-	De Werven	Wierselaan
-	Constructieweg	Nijverheidsweg
-	Nijverheidsweg	Hollandhaven
-	Groningenhaven	Hollandhaven
-	Brabanthaven	Hollandhaven
-	-	Structuurbaan
-	Marconi (laag)	Marconibaan
-	Oosterlichtcollege	Marconibaan
-	Wattbaan	Perkinsbaan
-	-	Martinbaan
-	Fahrenheitbaan	Structuurbaan
-	Buys Ballotbaan	Structuurbaan
-	Noorderveld	Structuurbaan
-	-	Blauwe Brug
-	Huis de Geer	Utrechtsestraatweg
-	Remiseweg	Utrechtsestraatweg
-	-	Taludweg
-	P+R Westraven - halte C	Europalaan
-	Kanaleneiland-Zuid - halte C	Europalaan
-	-	Europaplein
-	Europaplein-Noord	Europalaan
-	Lanslaan	Europalaan
-	-	Anne Frankplein
-	-	Overste den Oudenlaan
-	Dr. M.A. Tellegenlaan	Dr. M.A. Tellegenlaan
-	-	Van Zijstweg
-	-	Valeriusbaan
-	Utrecht CS Jaarbeurszijde	Dichtersplein



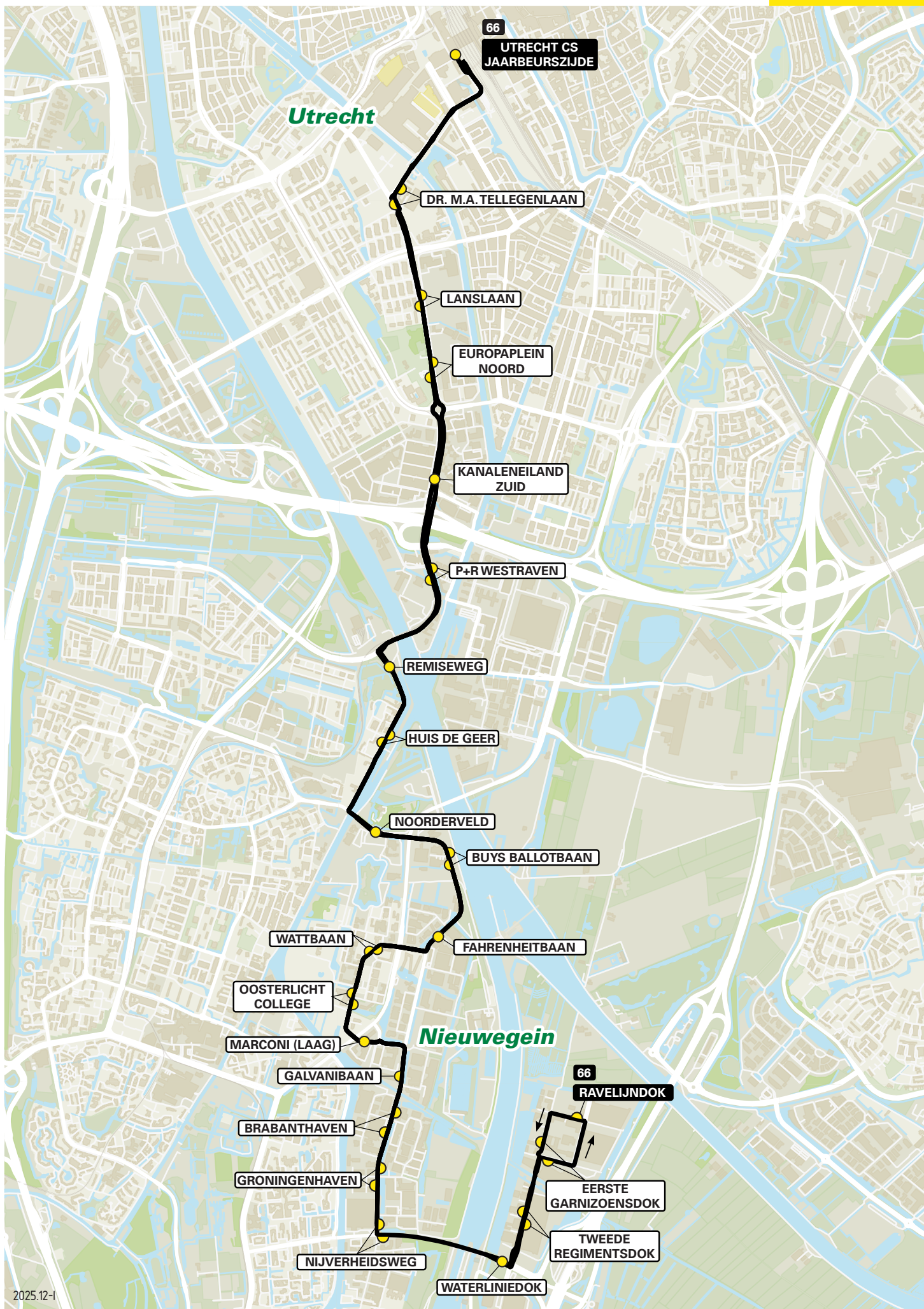
2026.03-1

Lijn 66 van Utrecht CS naar Nieuwegein Het Klooster via Plettenburg

zone	halte	route
5000	Utrecht CS Jaarbeurszijde - C7	Dichtersplein
-	-	Valeriusbaan
-	-	Van Zijstweg
-	Dr. M.A. Tellegenlaan	Dr. M.A. Tellegenlaan
-	-	Overste den Oudenlaan
-	-	Anne Frankplein
-	Lanslaan	Europalaan
-	Europaplein-Noord	Europalaan
-	-	Europaplein
5111	Kanaleneland-Zuid - halte E	Europalaan
-	P+R Westraven - halte E	Europalaan
-	-	Taludweg
5122	Remiseweg	Utrechtsestraatweg
-	Huis de Geer	Utrechtsestraatweg
-	-	Blauwe Brug
-	Noorderveld	Structuurbaan
-	Buys Ballotbaan	Structuurbaan
-	Fahrenheitbaan	Structuurbaan
-	-	Martinbaan
-	Wattbaan	Perkinsbaan
-	Oosterlichtcollege	Marconibaan
-	Marconi (laag)	Marconibaan
-	Galvanibaan	Structuurbaan
-	Brabanthaven	Hollandhaven
-	Groningenhaven	Hollandhaven
-	Nijverheidsweg	Weg van de Binnenvaart
5137	-	Weg van de Binnenvaart
-	Waterliniedok	Waterliniedok
-	Tweede Regimentsdok	Inundatiedok
-	Eerste Garnizoensdok	Inundatiedok
-	Ravelijndok	Ravelijndok

Lijn 66 van Nieuwegein Het Klooster via Plettenburg naar Utrecht CS

zone	halte	route
5137	Ravelijndok	Ravelijndok
-	Eerste Garnizoensdok	Mobiliteitsdok
-	Tweede Regimentsdok	Inundatiedok
-	Waterliniedok	Waterliniedok
5122	-	Weg van de Binnenvaart
-	Nijverheidsweg	Hollandhaven
-	Groningenhaven	Hollandhaven
-	Brabanthaven	Hollandhaven
-	-	Structuurbaan
-	Marconi (laag)	Marconibaan
-	Oosterlichtcollege	Marconibaan
-	Wattbaan	Perkinsbaan
-	-	Martinbaan
-	Fahrenheitbaan	Structuurbaan
-	Buys Ballotbaan	Structuurbaan
-	Noorderveld	Structuurbaan
-	-	Blauwe Brug
-	Huis de Geer	Utrechtsestraatweg
5111	Remiseweg	Utrechtsestraatweg
-	-	Taludweg
5000	P+R Westraven - halte C	Europalaan
-	Kanaleneland-Zuid - halte C	Europalaan
-	-	Europaplein
-	Europaplein-Noord	Europalaan
-	Lanslaan	Europalaan
-	-	Anne Frankplein
-	-	Overste den Oudenlaan
-	Dr. M.A. Tellegenlaan	Dr. M.A. Tellegenlaan
-	-	Van Zijstweg
-	-	Valeriusbaan
-	Utrecht CS Jaarbeurszijde	Dichtersplein



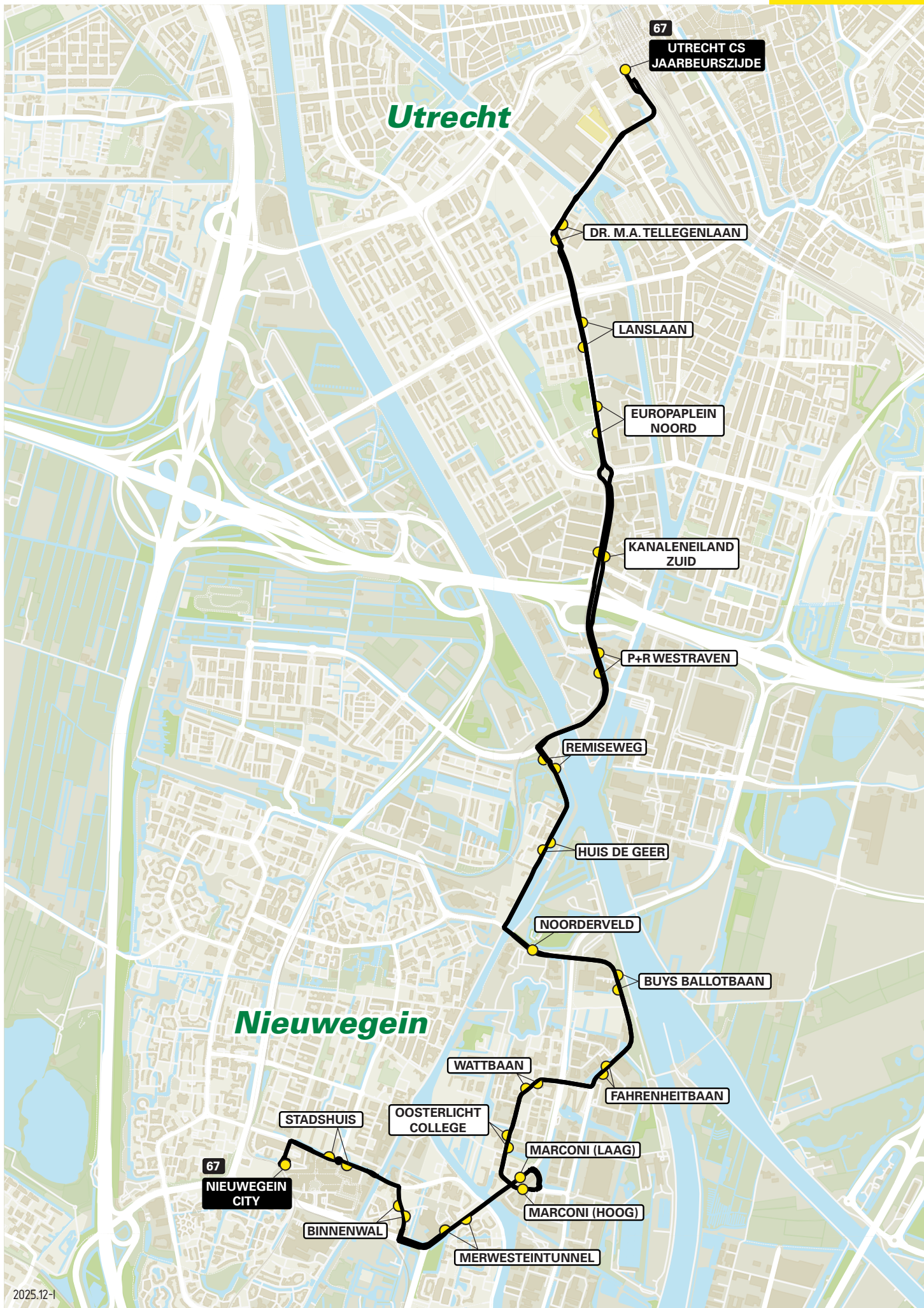
2025.12-1

Lijn 67 van Utrecht CS naar Nieuwegein via Plettenburg

zone	halte	route
5000	Utrecht CS Jaarbeurszijde - C7	Dichtersplein
-	-	Valeriusbaan
-	-	Van Zijstweg
-	Dr. M.A. Tellegenlaan	Dr. M.A. Tellegenlaan
-	-	Overste den Oudenlaan
-	-	Anne Frankplein
-	Lanslaan	Europalaan
-	Europaplein-Noord	Europalaan
-	-	Europaplein
5111	Kanaleneiland-Zuid - halte E	Europalaan
-	P+R Westraven - halte E	Europalaan
-	-	Taludweg
5122	Remiseweg	Utrechtsestraatweg
-	Huis de Geer	Utrechtsestraatweg
-	-	Blauwe Brug
-	Noorderveld	Structuurbaan
-	Buys Ballotbaan	Structuurbaan
-	Fahrenheitbaan	Structuurbaan
-	-	Martinbaan
-	Wattbaan	Perkinsbaan
-	Oosterlichtcollege	Marconibaan
-	Marconi (laag)	Marconibaan
-	Marconi (hoog)	Plettenburgerbaan
-	Merwesteintunnel	Plettenburgerbaan
-	-	Zuidstedeweg
-	Binnenwal	Binnenwal
-	Stadshuis - halte B	Noordstedeweg
-	Nieuwegein City	Schouwstede

Lijn 67 van Nieuwegein via Plettenburg naar Utrecht CS

zone	halte	route
5122	Nieuwegein City	Schouwstede
-	Stadshuis - halte C	Noordstedeweg
-	Binnenwal	Binnenwal
-	-	Zuidstedeweg
-	Merwesteintunnel	Plettenburgerbaan
-	Marconi (hoog)	Plettenburgerbaan
-	Marconi (laag)	Marconibaan
-	Oosterlichtcollege	Marconibaan
-	Wattbaan	Perkinsbaan
-	-	Martinbaan
-	Fahrenheitbaan	Structuurbaan
-	Buys Ballotbaan	Structuurbaan
-	Noorderveld	Structuurbaan
-	-	Blauwe Brug
5111	Huis de Geer	Utrechtsestraatweg
-	Remiseweg	Utrechtsestraatweg
-	-	Taludweg
5000	P+R Westraven - halte C	Europalaan
-	Kanaleneiland-Zuid - halte C	Europalaan
-	-	Europaplein
-	Europaplein-Noord	Europalaan
-	Lanslaan	Europalaan
-	-	Anne Frankplein
-	-	Overste den Oudenlaan
-	Dr. M.A. Tellegenlaan	Dr. M.A. Tellegenlaan
-	-	Van Zijstweg
-	-	Valeriusbaan
-	Utrecht CS Jaarbeurszijde	Dichtersplein



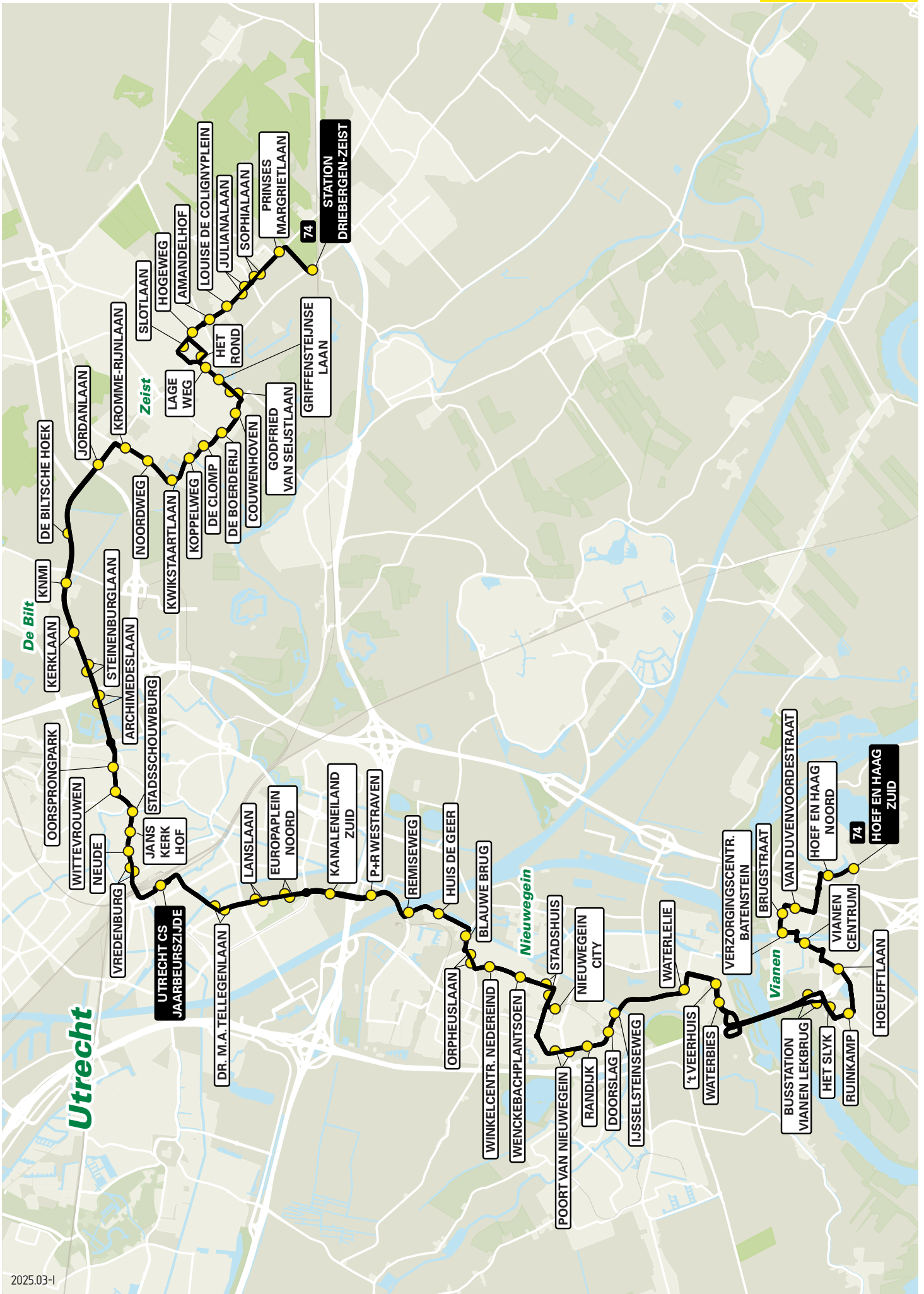
2025.12-1

Lijn 74 van Driebergen-Zeist naar Vianen / Hoef en Haag via Nieuwegein

zone	halte	route	zone	halte	route
5020	Station Driebergen-Zeist - G	Odijkerveg Breullaan	5000	Utrecht CS Jaarbeursz. C5	Dichtersplein Valeriusbaan
-	Prinses Margrietlaan	Arnhemse Bovenweg	-	-	Van Zijstweg
-	Heerevogen	Arnhemse Bovenweg	-	-	Dr. M.A. Tellegenlaan
-	De Oldenborgh	Arnhemse Bovenweg	-	Dr. M.A. Tellegenlaan	Overste den Oudenlaan
-	Louise de Colignyplein	Arnhemse Bovenweg	-	-	Anne Frankplein
-	Amandelhof	Arnhemse Bovenweg	-	Lanslaan	Europalaan
-	Hogeweg	2e Hogeweg	-	Europaplein-Noord	Europalaan
-	Het Rond	Slotlaan	-	Kanaleniland-Zuid - halte E	Europaplein
-	Lageweg	1e Dorpsstraat	5111	P+R Westraven - halte E	Europalaan
-	Griffensteijnselaan	Waterigeweg	-	-	Taludweg
-	Godfried van Seijstlaan	Waterigeweg	5122	Remiseweg	Utrechtsestraatweg
-	Couwenhoven	Wateringlaan	-	Huis de Geer	Utrechtsestraatweg
-	Koppelweg	Wateringlaan	-	Opheuslaan	Sweelinklaan
-	Kwikstaartlaan	Wateringlaan	-	Winkelcentrum Nedereind	Diepenbroeklaan
-	Noordweg	Wateringlaan	-	Wenckebadplantsoen	Sluyterslaan
-	Kromme-Rijnlaan	Kromme-Rijnlaan	-	Stadshuis - halte B	Noordstedeweg
-	Jordanlaan	Utrechtseweg	-	Nieuwegein City - D	Schouwstede
5010	De Biltse Hoek	Utrechtseweg	-	-	Kapittelsteede
-	KNMI	Utrechtseweg	-	-	Zuidstedeweg
-	Kerklaan	Utrechtseweg	-	-	Wijkerslootweg
-	Steinburglaan	Utrechtseweg	-	Poort van Nieuwegein	Buizerdlaan
-	Archimedeslaan	Utrechtseweg	-	Randijk	Roerdomplaan
5000	Oorsprongpark - halte A	Bitsstraat	-	Usselsteinseweg	Roerdomplaan
-	Wittevrouwen	Bitsstraat	-	-	Parkhout
-	-	Kruisstraat	-	Waterfelle	Henri Dunantlaan
-	-	Wittevrouwensingel	-	't Veehuis	Zandveldseweg
-	-	Lucasbolwerk	-	Waterbies	Zandveldseweg
-	-	Nobelstraat	-	-	Lekdijk west
-	Janskerkhof	Janskerkhof	5134	-	A2
-	Neude	Lange Jansstraat	-	Busstation Lekbrug - B	A2, afrit 11
-	-	Potterstraat	-	-	Bentz-Berg
-	Vredenburg	Lange Vestraat	-	Hoeufflaan	Het Slyk
-	-	Vredenburg	-	Vianen-Centrum	Helsdingse Achterweg
-	-	Smakelaarsveld	-	Verzorgingscentr. Batenstein	Burg. Jonkheer Hoeufflaan
-	-	Leidseveertunnel	-	Brugstraat	Aime Bonnastraat
-	Utrecht CS Jaarbeursz. C5	Dichtersplein	-	Van Duvenvoordestraat	Jan Blankenweg
-	-	-	-	-	Brugstraat
-	-	-	-	Hoef en Haag-Noord	Willem van Duvenvoordestr.
-	-	-	5147	-	Hagenweg
-	-	-	-	Hoef en Haag-Zuid	Berchmansweg
-	-	-	-	-	Berchmansweg
-	-	-	-	-	Berchmansweg

Lijn 74 van Vianen / Hoef en Haag naar Driebergen-Zeist via Nieuwegein

zone	halte	route	zone	halte	route
5147	Hoef en Haag-Zuid	Berchmansweg	5000	Utrecht CS Jaarbeursz. C4	Dichtersplein
5134	-	Berchmansweg	-	-	Leidseveertunnel
-	Hoef en Haag-Noord	Berchmansweg	-	Vredenburg	Smakelaarsveld
-	Van Duvenvoordestraat	Hagenweg	-	-	Vredenburg
-	Brugstraat	Willem van Duvenvoordestr.	-	Neude	Lange Vestraat
-	Verzorgingscentr. Batenstein	Jan Blankenweg	-	Janskerkhof	Lange Jansstraat
-	Vianen Centrum	Aime Bonnastraat	-	Nobelstraat	Nobelstraat
-	Hoeufflaan	Burg. Jonkheer Hoeufflaan	-	Stadsschouwburg	Lucasbolwerk
-	Ruinkamp	Het Slyk	-	-	Wittevrouwensingel
-	Het Slyk	Bentz-Berg	-	Wittevrouwen	Kruisstraat
-	Busstation Lekbrug - G	A2	-	Oorsprongpark - halte B	Bitsstraat
5122	-	A2, afrit 10	5010	-	Berekuil
-	Waterbies	Zandveldseweg	-	Steinburglaan	Utrechtseweg
-	't Veehuis	Zandveldseweg	-	Kerklaan	Utrechtseweg
-	Waterfelle	Henri Dunantlaan	-	Archimedeslaan	Utrechtseweg
-	Usselsteinseweg	Parkhout	-	-	Utrechtseweg
-	Roerdomplaan	Roerdomplaan	-	Jordanlaan	Utrechtseweg
-	Doorslag	Roerdomplaan	-	Kromme-Rijnlaan	Utrechtseweg
-	Randijk	Buizerdlaan	-	Jordanlaan	Utrechtseweg
-	Poort van Nieuwegein	Wijkerslootweg	-	KNMI	Utrechtseweg
-	-	Zuidstedeweg	-	Steinburglaan	Utrechtseweg
-	-	Wijkerslootweg	-	Archimedeslaan	Utrechtseweg
-	Nieuwegein City - E	Schouwstede	-	Oorsprongpark - halte A	Bitsstraat
-	Stadshuis - halte A	Noordstedeweg	-	Wittevrouwen	Bitsstraat
-	Wenckebadplantsoen	Sluyterslaan	-	-	Berekuil
-	Winkelcentrum Nedereind	Sluyterslaan	-	-	Utrechtseweg
-	Orpheuslaan	Zwanenburgstraat	-	-	Utrechtseweg
-	Blauwe Brug	Diepenbroeklaan	-	-	Utrechtseweg
-	Huis de Geer	Sweelinklaan	-	-	Utrechtseweg
5111	Remiseweg	Utrechtsestraatweg	-	-	Utrechtseweg
-	-	Taludweg	-	-	Utrechtseweg
-	P+R Westraven - halte C	Europalaan	-	-	Utrechtseweg
-	Kanaleniland-Zuid - halte C	Europalaan	-	-	Utrechtseweg
-	-	Europaplein	-	-	Utrechtseweg
-	Europaplein-Noord	Europalaan	-	-	Utrechtseweg
-	Lanslaan	Europalaan	-	-	Utrechtseweg
-	-	Anne Frankplein	-	-	Utrechtseweg
-	Dr. M.A. Tellegenlaan	Overste den Oudenlaan	-	-	Utrechtseweg
-	-	Dr. M.A. Tellegenlaan	-	-	Utrechtseweg
-	-	Van Zijstweg	-	-	Utrechtseweg
-	Utrecht CS Jaarbeursz. C4	Dichtersplein	-	-	Utrechtseweg



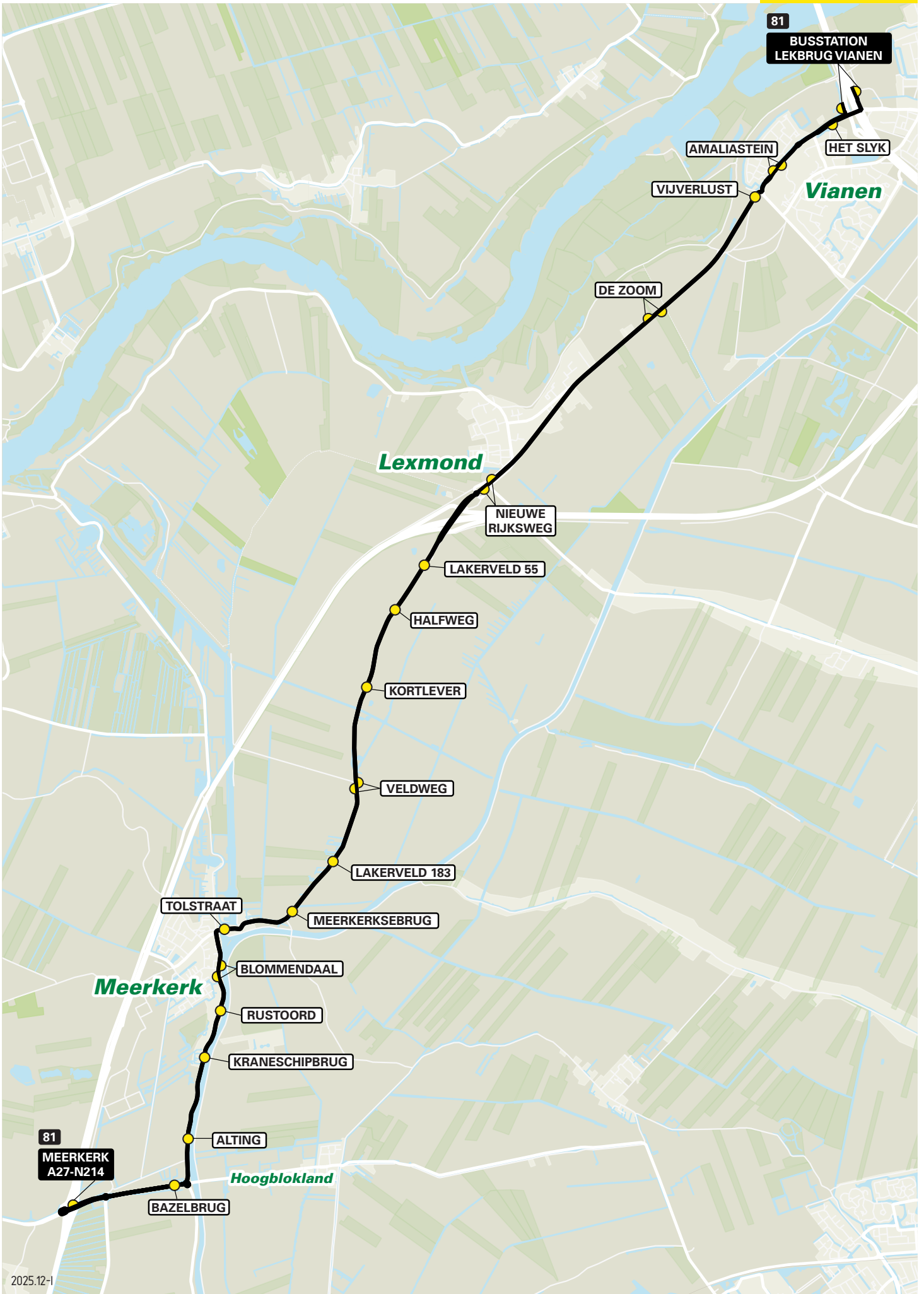
2025.03-1

Lijn 81 van Meerkerk naar Vianen via Lexmond

zone	halte	route
5155	Meerkerk A27 / N214 - halte C Bazelbrug Alting Kraneschipbrug Rustoord Blommendaal Tolstraat Meerkerksebrug Lakerveld 183 Veldweg Kortlever Halfweg Lakerveld 55 Nieuwe Rijksweg De Zoom Vijverlust Amaliastein Het Slijk Vianen Lekbrug	Provincialeweg Zijkade Bazeldijk Bazeldijk Bazeldijk Gorinchemsestraat Tolstraat Lakerveld Lakerveld Lakerveld Lakerveld Lakerveld Lakerveld Lakerveld Oude Rijksweg Oude Rijksweg Lexmondsestraatweg Bentz-Berg Bentz-Berg Oprit A2

Lijn 81 van Vianen naar Meerkerk via Lexmond

zone	halte	route
5134	Vianen Lekbrug - halte A Amaliastein Vijverlust De Zoom Nieuwe Rijksweg Lakerveld 55 Halfweg Kortlever Veldweg Lakerveld 183 Meerkerksebrug Tolstraat Blommendaal Rustoord Kraneschipbrug Alting Bazelbrug Meerkerk A27 / N214 - halte C	Afrit A2 Bentz-Berg Lexmondsestraatweg Oude Rijksweg Oude Rijksweg Lakerveld Lakerveld Lakerveld Lakerveld Lakerveld Lakerveld Tolstraat Gorinchemsestraat Bazeldijk Bazeldijk Bazeldijk Zijkade Provincialeweg



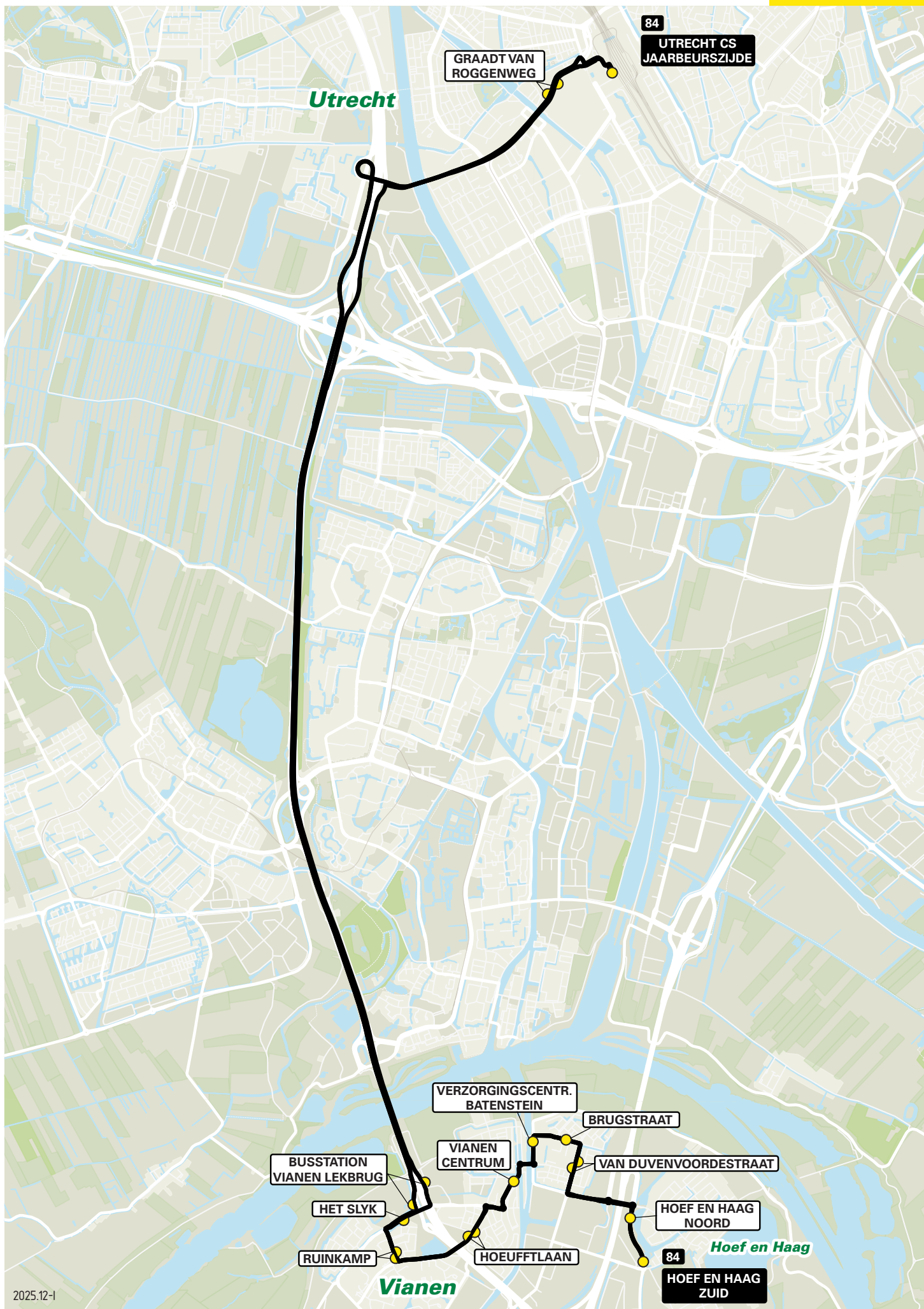
2025.12-1

Lijn 84 van Utrecht CS naar Vianen

zone	halte	route
5000	Utrecht CS Jaarbeurszijde - C2	Dichtersplein
	-	Jaarbeursplein
	-	Westplein
	Graadt van Roggenweg	Graadt van Roggenweg
	-	Weg der Verenigde Naties
5111	-	Dominee Martin Luther Kinglaan
5122	-	A2
5134	-	A2, afslag 11
	Vianen Lekbrug - halte B	Afrit A2
	-	Bentz-Berg
	Ruinkamp	Het Slyk
	-	Helsdingse Achterweg
	Hoeufflaan	Burg. Jonkheer Hoeufflaan
	Vianen Centrum	Aime Bonnastraat
	Verzorgingscentr. Batenstein	Jan Blankenweg
	Brugstraat	Brugstraat
	Van Duvenvoordestraat	Willem van Duvenvoordestraat
	-	Hagenweg
	Hoef en Haag-Noord	Berchmansweg
	-	Berchmansweg
5147	Hoef en Haag-Zuid	Berchmansweg

Lijn 84 van Vianen naar Utrecht CS

zone	halte	route
5147	Hoef en Haag-Zuid	Berchmansweg
5134	-	Berchmansweg
	Hoef en Haag-Noord	Berchmansweg
	-	Hagenweg
	Van Duvenvoordestraat	Willem van Duvenvoordestraat
	Brugstraat	Brugstraat
	Verzorgingscentr. Batenstein	Jan Blankenweg
	Vianen Centrum	Aime Bonnastraat
	Hoeufflaan	Burg. Jonkheer Hoeufflaan
	-	Helsdingse Achterweg
	Ruinkamp	Het Slyk
	Het Slyk	Bentz-Berg
	Vianen Lekbrug - halte F	Afrit A2
5122	-	A2
5111	-	A2, afrit 6 t/m 8
5000	-	Dominee Martin Luther Kinglaan
	-	Weg der Verenigde Naties
	Graadt van Roggenweg	Graadt van Roggenweg
	-	Westplein
	-	Jaarbeursplein
	Utrecht CS Jaarbeurszijde	Dichtersplein

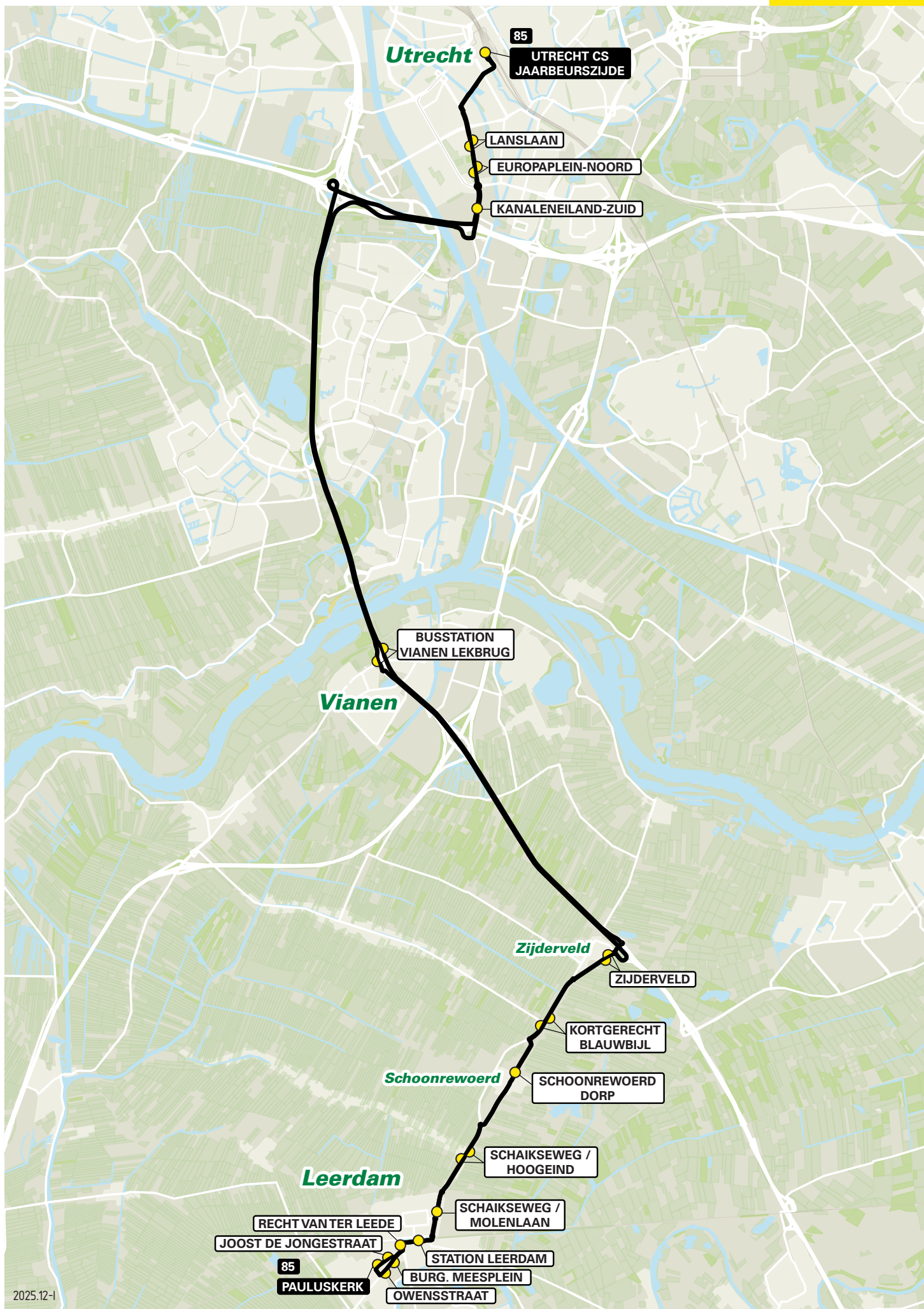


Lijn 85 van Utrecht CS naar Leerdam via Schoonrewoerd

zone	halte	route
5000	Utrecht CS Jaarbeurszijde - C7	Dichtersplein
-	-	Valeriusbaan
-	-	Van Zijstweg
-	-	Dr. M.A. Telegenlaan
-	-	Overste den Oudenlaan
-	-	Anne Frankplein
-	Lanslaan	Europalaan
-	Europaplein-Noord	Europalaan
-	Kanaleiland-Zuid - halte E	Europaplein
5111	-	Europalaan
5122	-	A12
5134	-	Knooppunt Oudenrijn
-	-	A2
5147	Vianen Lekbrug - halte C	A2, afrit 11
5146	-	Westelijke Parallelweg
-	-	A2
-	-	A2, afrit 12
5166	Zijderveld	Provincialeweg N484
-	Kortgerecht Blauwbijl	Provincialeweg N484
-	Schoonrewoerd Dorp	Dorpsstraat
-	Schaikseweg/Hoogeind	Schaikseweg
-	Schaikseweg/Molenlaan	Schaikseweg
5176	-	Spoorstraat
-	Leerdam Station - halte A	Stationsweg
-	Recht van Ter Leede	Recht van Ter Leede
-	-	Tiendweg
-	-	Burgemeester Meesplein
-	Joost de Jongestraat	Joost de Jongestraat
-	Pauluskerk	Europaplein

Lijn 85 van Leerdam via Schoonrewoerd naar Utrecht CS

zone	halte	route
5176	Pauluskerk	Europaplein
-	-	Marnix van Sint Aldegondestraat
-	Owensstraat	Tiendweg
-	Burgemeester Meesplein	Tiendweg
-	-	Recht van Ter Leede
-	Recht van Ter Leede	Stationsweg
-	Leerdam Station - halte B	Stationsweg
-	Schaikseweg/Molenlaan	Schaikseweg
-	Schaikseweg/Hoogeind	Schaikseweg
5166	Schoonrewoerd Dorp	Dorpsstraat
-	Kortgerecht Blauwbijl	Provincialeweg N484
5146	Zijderveld	Provincialeweg N484
5147	-	A2
5134	-	A2, afrit 11
-	-	A2
-	Vianen Lekbrug - halte F	A12
5122	-	A12, afrit 17
5111	-	Europalaan
5000	Kanaleiland-Zuid - halte C	Europaplein
-	-	Europalaan
-	Europaplein-Noord	Europalaan
-	Lanslaan	Europalaan
-	-	Anne Frankplein
-	-	Overste den Oudenlaan
-	-	Dr. M.A. Telegenlaan
-	-	Van Zijstweg
-	-	Valeriusbaan
-	Utrecht CS Jaarbeurszijde	Dichtersplein



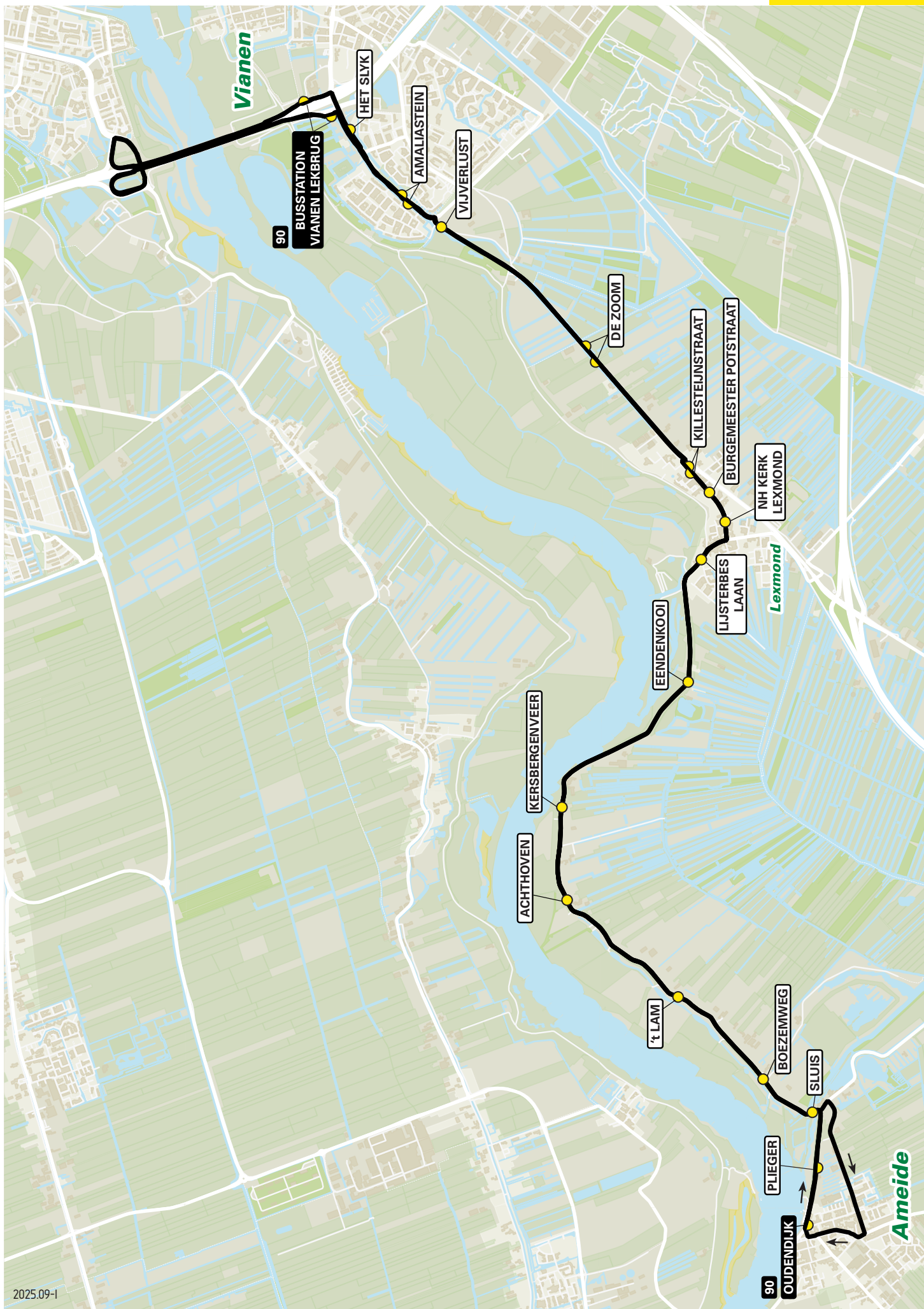
2025.12-1

Lijn 90 van Vianen naar Arneide via Lexmond

zone	halte	route
5134	Vianen Lekbrug - halte A Amaliastein Vijverlust	A2, afrit 11 Bentz-Berg Lexmondsestraatweg
5144	- De Zoom	Lexmondsestraatweg Oude Rijksweg
-	Killesteijnstraat Burg. Potstraat NH Kerk	Nieuwe Rijksweg Kortenhoevenseweg Kortenhoevenseweg Kortenhoevenseweg
-	-	Dorpsstraat
5154	Lijsterbeslaan Eendenkooi Kersbergenveer Achthoven 't Lam Boezemweg Sluis	Kom Lekdijk Achthoven Achthoven Achthoven Achthoven Achthoven Sluis
-	-	Zouwendijk
-	-	Prinses Marijkeweg
-	-	Broekseweg
-	-	Prinsengracht
-	-	Benedendamsstraat
-	Oudendijk	Oudendijk
-	Lekdijk	Lekdijk

Lijn 90 van Arneide naar Vianen via Lexmond

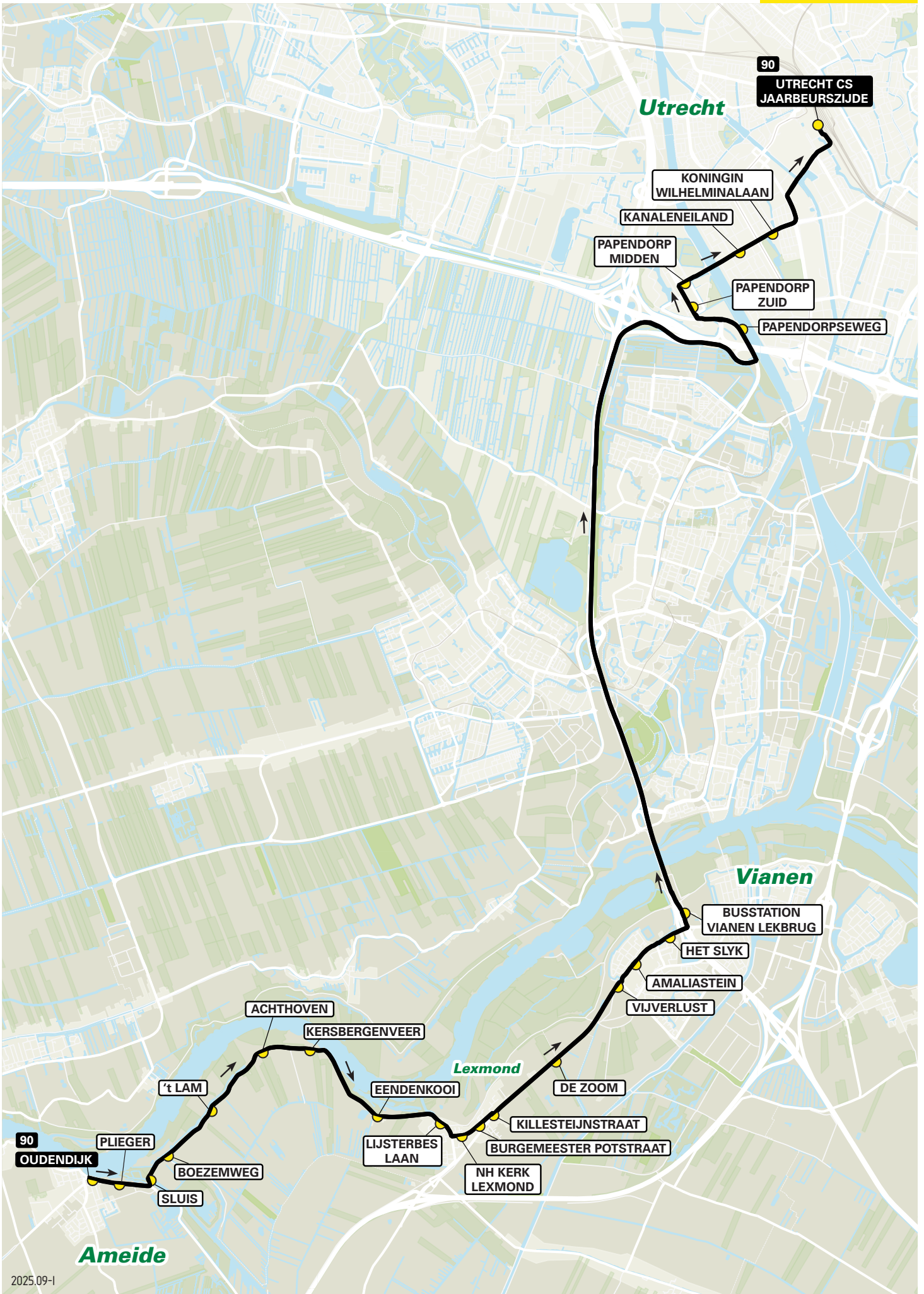
zone	halte	route
5154	Oudendijk Pfleger Sluis Boezemweg 't Lam	Lekdijk Lekdijk Sluis Achthoven Achthoven
5144	Achthoven Kersbergenveer Eendenkooi Lijsterbeslaan	Achthoven Achthoven Achthoven Kom Lekdijk
-	-	Dorpsstraat
-	NH Kerk	Kortenhoevenseweg
-	Burg. Potstraat	Kortenhoevenseweg
-	Killesteijnstraat	Kortenhoevenseweg
-	-	Nieuwe Rijksweg
-	De Zoom	Oude Rijksweg
-	-	Lexmondsestraatweg
5134	Vijverlust Amaliastein Het Slyk Vianen Lekbrug - halte E	Lexmondsestraatweg Bentz-Berg Bentz-Berg A2 A2
-	-	A2, afrit 10
-	-	Zandveldseweg
-	-	Lekdijk-West
-	-	A2
-	-	A2, afrit 11



2025.09-1

Lijn 90 van Ameide naar Utrecht CS via Lexmond

zone	halte	route
5154	Oudendijk Plieger Sluis Boezemweg 't Lam Achthoven Kersbergenveer Eendenkooi Lijsterbeslaan	Lekdijk Lekdijk Sluis Achthoven Achthoven Achthoven Achthoven Achthoven Korn Lekdijk Dorpsstraat
5144	NH Kerk Burg. Potstraat Killesteijnstraat	Kortenhoevenseweg Kortenhoevenseweg Kortenhoevenseweg Nieuwe Rijksweg
	De Zoom	Oude Rijksweg
5134	Vijverlust Amaliastein Het Slijk Vianen Lekbrug - halte E	Lexmondsestraatweg Lexmondsestraatweg Bentz-Berg Bentz-Berg A2
5122	-	A2, afrit 6 t/m8
5111	-	Knooppunt Oudenrijn
	-	A12, afrit 16
	Papendorpseweg	Papendorpseweg
	Papendorp-Zuid	Orteliuslaan
	Papendorp-Midden	Bevrijdingslaan
5000	-	Bevrijdingslaan
	Kanaleneiland	Churchillaan
	Koningin Wilhelminalaan	5 Meiplein
-	-	Koningin Wilhelminalaan
-	-	Anne Frankplein
-	-	Overste den Oudenlaan
-	-	Dr. M.A. Telegenlaan
-	-	Van Zijstweg
-	-	Valeriusbaan
-	Utrecht CS Jaarbeurszijde	Dichtersplein



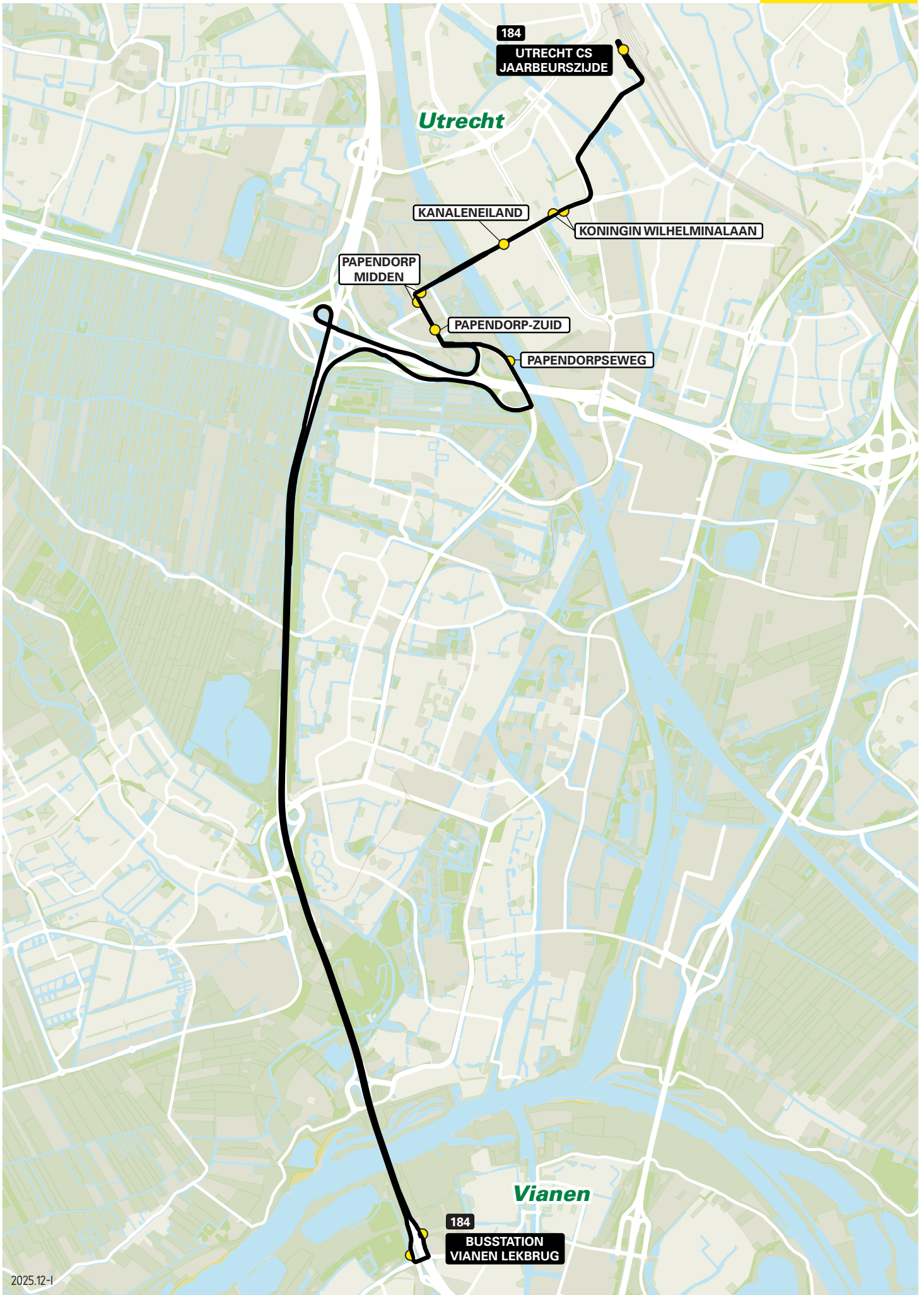
2025.09-1

Lijn 184 van Utrecht CS naar Vianen Lekbrug via Papendorp

zone	halte	route
5000	Utrecht CS Jaarbeurszijde - C8	Dichtersplein Valeriusbaan Van Zijstweg Dr. M.A. Tellegenlaan Overste den Oudenlaan Anne Frankplein Koningin Wilhelminalaan
	-	5 Meiplein Churhilllaan Bevrijdingslaan Bevrijdingslaan Orteliuslaan Papendorpseweg A12 Knooppunt Oudenrijn A2
5111	Koningin Wilhelminalaan Kanaleneiland Papendorp-Midden Papendorp-Zuid	A2, afrit 11
5122	-	
5134	Vianen Lekbrug - halte D	

Lijn 184 van Vianen Lekbrug naar Utrecht CS via Papendorp

zone	halte	route
5134	Vianen Lekbrug - halte E	A2
5122	-	A2, afrit 6 t/m8 Knooppunt Oudenrijn A12, afrit 16 Papendorpseweg Orteliuslaan Bevrijdingslaan Bevrijdingslaan Churhilllaan 5 Meiplein Koningin Wilhelminalaan Anne Frankplein Overste den Oudenlaan Dr. M.A. Tellegenlaan Van Zijstweg Valeriusbaan Dichtersplein
5111	-	
	Papendorpseweg Papendorp-Zuid Papendorp-Midden	
5000	-	
	Kanaleneiland Koningin Wilhelminalaan	
	-	
	-	
	-	
	-	
	-	
	Utrecht CS Jaarbeurszijde	



2025.12-1

