

Routeboek

Utrecht Binnen

mei 2026



vestiging

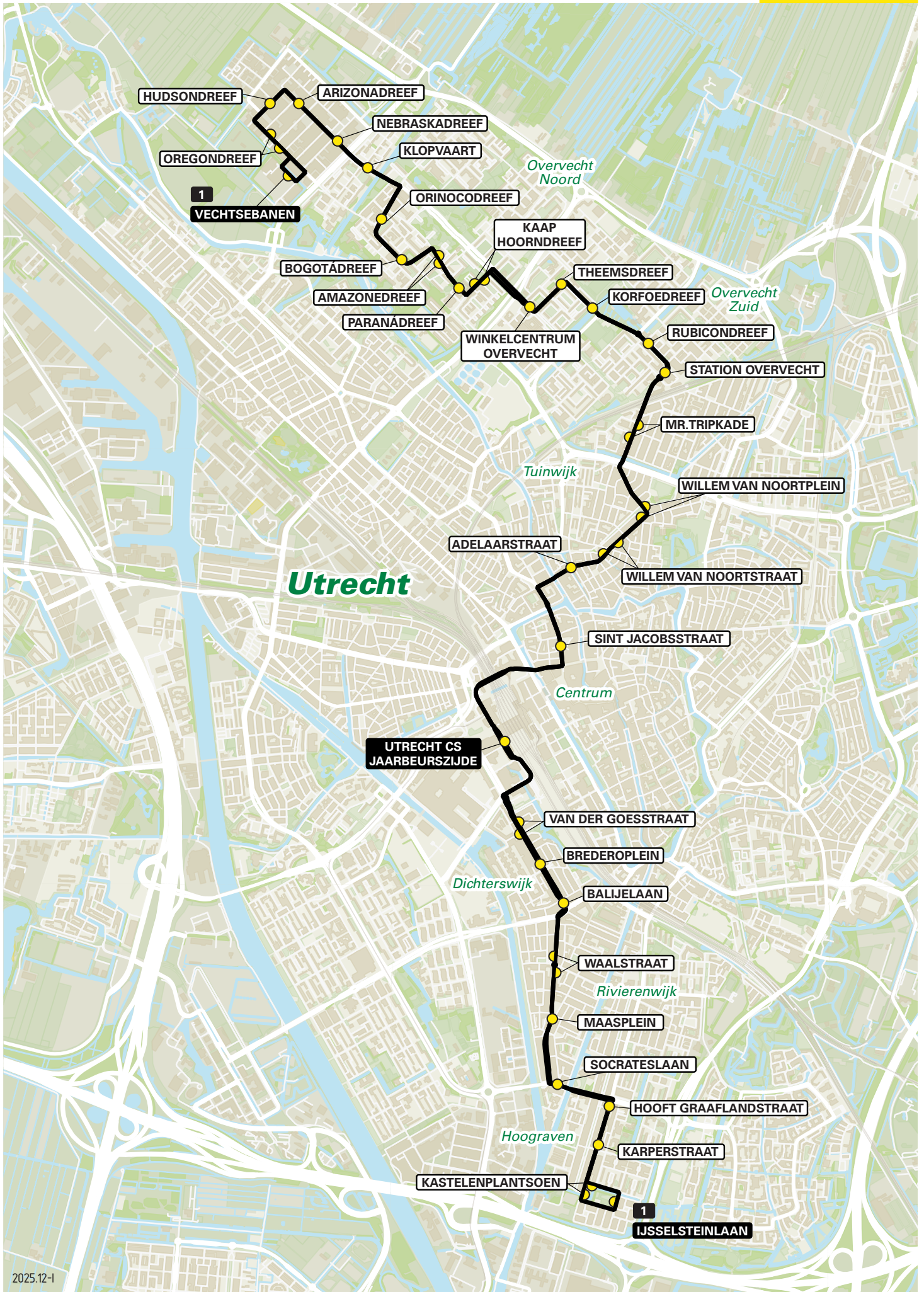
WESTRAVEN

Lijn 1 van Overvecht Noord via Tuinwijk naar Hoograven via Rivierenwijk

| zone | halte | route |
|------|--------------------------------|-----------------------|
| 5915 | Vechtsebanen | Mississippiidreef |
| | Oregondreef | Mississippiidreef |
| | Hudsondreef | Hudsondreef |
| | Arizonadreef | Sint Laurensdreef |
| | Nebraskadreef | Sint Laurensdreef |
| | Klopvaart | Rio Brancodreef |
| | Orinocodreef | Japuradreef |
| | Bogotadreef | Japuradreef |
| | Amazonedreef | Amazonedreef |
| | Paranadreef | Amazonedreef |
| | Kaap Hoorndreef | Paranadreef |
| | - | Carnegiedreef |
| | Zamenhofdreef - halte A | Zamenhofdreef |
| | Theemsdreef | Theemsdreef |
| | Korfoedreef | Moezeldreef |
| | Rubicondreef | Moezeldreef |
| 5000 | Station Overvecht- halte B | Tiberdreef |
| | Mr. Tripkade | Mr. Tripkade |
| | - | Antonius Mattheuslaan |
| | Willem van Noortplein | W.van Noortplein |
| | Willem van Noortstraat | W.van Noortstraat |
| | Adelaarstraat | Adelaarstraat |
| | - | Kaatstraat |
| | - | Oudenoord |
| | St.Jacobsstraat | St.Jacobsstraat |
| | - | Vredenburg |
| | - | Smakkeelaarsveld |
| | - | Leidseveertunnel |
| | Utrecht CS Jaarbeurszijde - D5 | Dichtersplein |
| | - | Valeriusbaan |
| | Van der Goesstraat | Croeselaan |
| | Brederoplein | Croeselaan |
| | Balijelaan - halte B | Croeselaan |
| | - | Balijelaan |
| | Waalstraat | Rijnlaan |
| | Maasplein | Rijnlaan |
| | Socrateslaan | Socrateslaan |
| | - | 't Goylaan |
| | Hoof Graaflandstraat | Hoof Graaflandstraat |
| | Karperstraat | Hoof Graaflandstraat |
| | Kastelenplantsoen | Kastelenplantsoen |
| | IJsselsteinlaan | IJsselsteinlaan |

Lijn 1 van Hoograven via Rivierenwijk naar Overvecht Noord via Tuinwijk

| zone | halte | route |
|------|--------------------------------|-----------------------|
| 5000 | IJsselsteinlaan | IJsselsteinlaan |
| | - | Musketierlaan |
| | Kastelenplantsoen | Hoof Graaflandstraat |
| | Karperstraat | Hoof Graaflandstraat |
| | Hoof Graaflandstraat | Hoof Graaflandstraat |
| | - | 't Goylaan |
| | Socrateslaan | Socrateslaan |
| | Maasplein | Rijnlaan |
| | Waalstraat | Rijnlaan |
| | - | Balijelaan |
| | Balijelaan - halte A | Croeselaan |
| | Brederoplein | Croeselaan |
| | Van der Goesstraat | Croeselaan |
| | - | Valeriusbaan |
| | - | Dichtersbaan |
| | Utrecht CS Jaarbeurszijde - D4 | Dichtersplein |
| | - | Leidseveertunnel |
| | - | Smakkeelaarsveld |
| | - | Vredenburg |
| | St.Jacobsstraat | St.Jacobsstraat |
| | - | Oudenoord |
| | - | Kaatstraat |
| | Adelaarstraat | Adelaarstraat |
| | Willem van Noortstraat | W.van Noortstraat |
| | Willem van Noortplein | W.van Noortplein |
| | - | Antonius Mattheuslaan |
| | Mr. Tripkade | Mr. Tripkade |
| 5915 | Station Overvecht- halte A | Tiberdreef |
| | Rubicondreef | Moezeldreef |
| | Korfoedreef | Moezeldreef |
| | Theemsdreef | Theemsdreef |
| | Zamenhofdreef - halte B | Zamenhofdreef |
| | - | Paranadreef |
| | Kaap Hoorndreef | Paranadreef |
| | Paranadreef | Amazonedreef |
| | Bogotadreef | Amazonedreef |
| | Orinocodreef | Japuradreef |
| | Klopvaart | Japuradreef |
| | Nebraskadreef | Rio Brancodreef |
| | Arizonadreef | Sint Laurensdreef |
| | Hudsondreef | Sint Laurensdreef |
| | Oregondreef | Hudsondreef |
| | Vechtsebanen | Mississippiidreef |



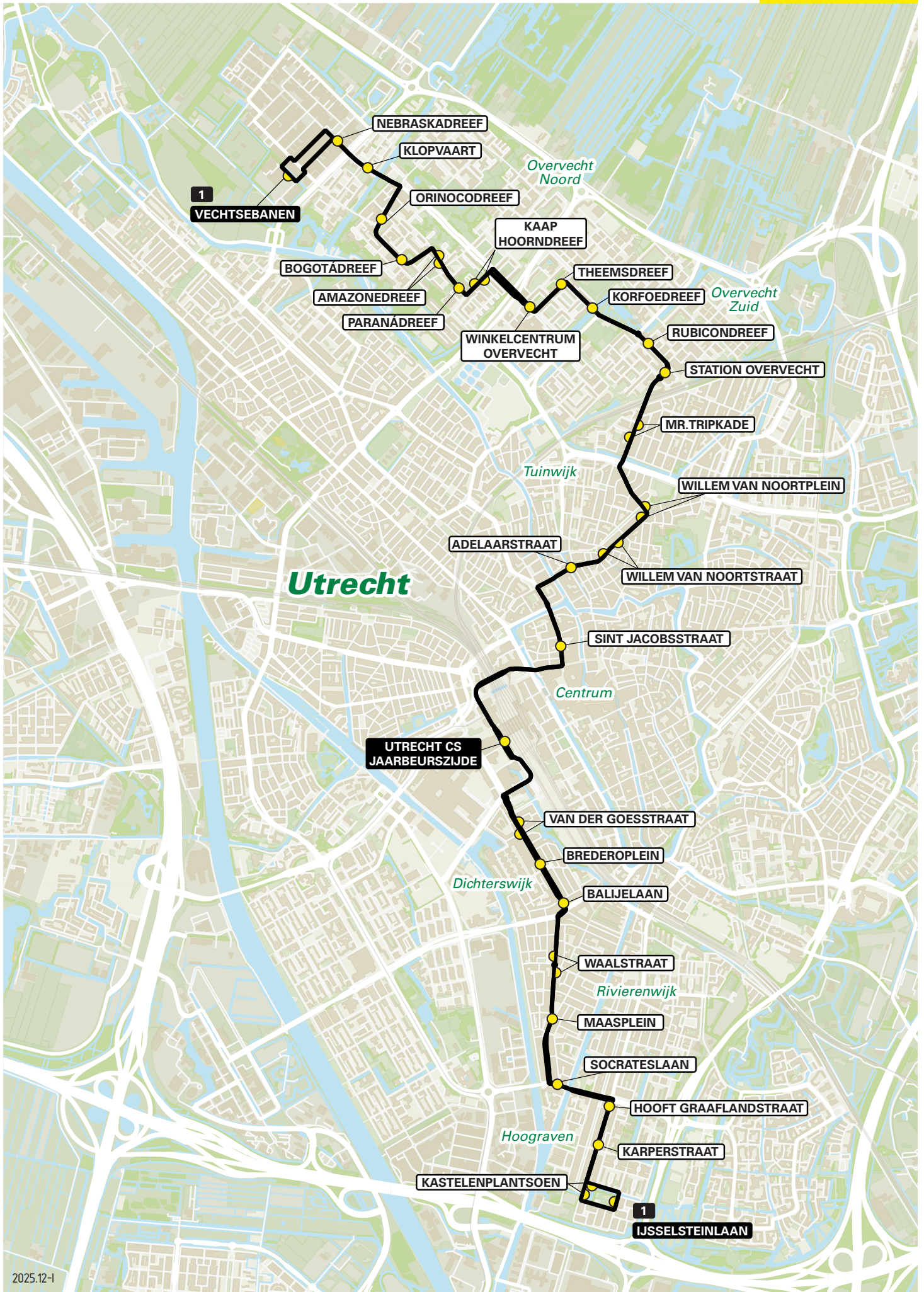
2025.12-1

Lijn 1 van Overvecht Noord via Tuinwijk naar Hoograven via Rivierenwijk

| zone | halte | route |
|------|--------------------------------|-------------------------|
| 5915 | Vechtsebanen | Mississippi-dreef |
| - | Nebraskadreef | Nevadadreef |
| | Klopvaart | Sint Laurensdreef |
| | Orinocodreef | Rio Brancodreef |
| | Bogotadreef | Japuradreef |
| | Amazonedreef | Japuradreef |
| | Paranadreef | Amazonedreef |
| | Kaap Hoorndreef | Paranadreef |
| - | Zamenhofdreef - halte A | Carnegiedreef |
| | Theemsdreef | Zamenhofdreef |
| | Korfoedreef | Theemsdreef |
| | Rubicondreef | Moezeldreef |
| 5000 | Station Overvecht- halte B | Moezeldreef |
| | Mr. Tripkade | Tiberdreef |
| - | Willem van Noortplein | Mr. Tripkade |
| | Willem van Noortstraat | Antonius Matthaesuslaan |
| | Adelaarstraat | W. van Noortplein |
| - | - | W. van Noortstraat |
| - | - | Adelaarstraat |
| - | - | Kaatstraat |
| - | - | Oudenoord |
| | St. Jacobsstraat | St. Jacobsstraat |
| - | - | Vredenburg |
| - | - | Smakkeelaarsveld |
| - | - | Leidseveertunnel |
| | Utrecht CS Jaarbeurszijde - D5 | Dichtersplein |
| - | - | Valeriusbaan |
| | Van der Goesstraat | Croeselaan |
| | Brederoplein | Croeselaan |
| | Balijelaan - halte B | Croeselaan |
| - | - | Balijelaan |
| | Waalstraat | Rijnlaan |
| | Maasplein | Rijnlaan |
| | Socrateslaan | Socrateslaan |
| - | - | 't Goylaan |
| | Hoof Graaflandstraat | Hoof Graaflandstraat |
| | Karperstraat | Hoof Graaflandstraat |
| | Kastelenplantsoen | Kastelenplantsoen |
| | IJsselsteinlaan | IJsselsteinlaan |

Lijn 1 van Hoograven via Rivierenwijk naar Overvecht Noord via Tuinwijk

| zone | halte | route |
|------|--------------------------------|-------------------------|
| 5000 | IJsselsteinlaan | IJsselsteinlaan |
| - | - | Musketierlaan |
| | Kastelenplantsoen | Hoof Graaflandstraat |
| | Karperstraat | Hoof Graaflandstraat |
| | Hoof Graaflandstraat | Hoof Graaflandstraat |
| - | - | 't Goylaan |
| | Socrateslaan | Socrateslaan |
| | Maasplein | Rijnlaan |
| | Waalstraat | Rijnlaan |
| - | - | Balijelaan |
| | Balijelaan - halte A | Croeselaan |
| | Brederoplein | Croeselaan |
| | Van der Goesstraat | Croeselaan |
| - | - | Valeriusbaan |
| - | - | Dichtersbaan |
| | Utrecht CS Jaarbeurszijde - D4 | Dichtersplein |
| - | - | Leidseveertunnel |
| - | - | Smakkeelaarsveld |
| - | - | Vredenburg |
| | St. Jacobsstraat | St. Jacobsstraat |
| - | - | Oudenoord |
| - | - | Kaatstraat |
| | Adelaarstraat | Adelaarstraat |
| | Willem van Noortstraat | W. van Noortstraat |
| | Willem van Noortplein | W. van Noortplein |
| - | - | Antonius Matthaesuslaan |
| | Mr. Tripkade | Mr. Tripkade |
| 5915 | Station Overvecht- halte A | Tiberdreef |
| | Rubicondreef | Moezeldreef |
| | Korfoedreef | Moezeldreef |
| | Theemsdreef | Theemsdreef |
| | Zamenhofdreef - halte B | Zamenhofdreef |
| - | - | Carnegiedreef |
| | Kaap Hoorndreef | Paranadreef |
| | Paranadreef | Paranadreef |
| | Amazonedreef | Amazonedreef |
| | Bogotadreef | Amazonedreef |
| | Orinocodreef | Japuradreef |
| | Klopvaart | Japuradreef |
| | Nebraskadreef | Rio Brancodreef |
| - | - | Sint Laurensdreef |
| | Vechtsebanen | Nevadadreef |
| | | Mississippi-dreef |

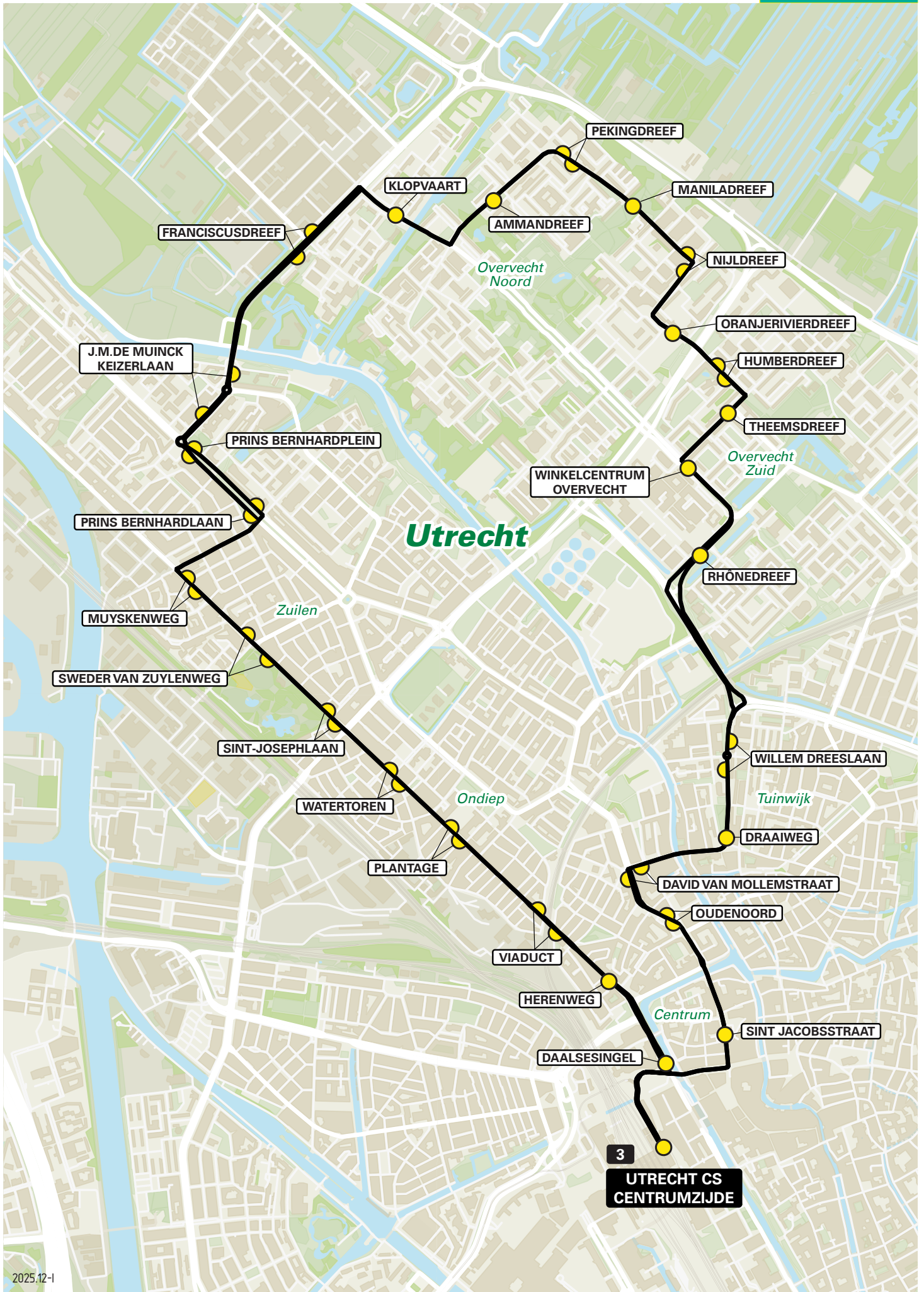


Lijn 3 van Utrecht CS Centrumzijde naar Zuilen

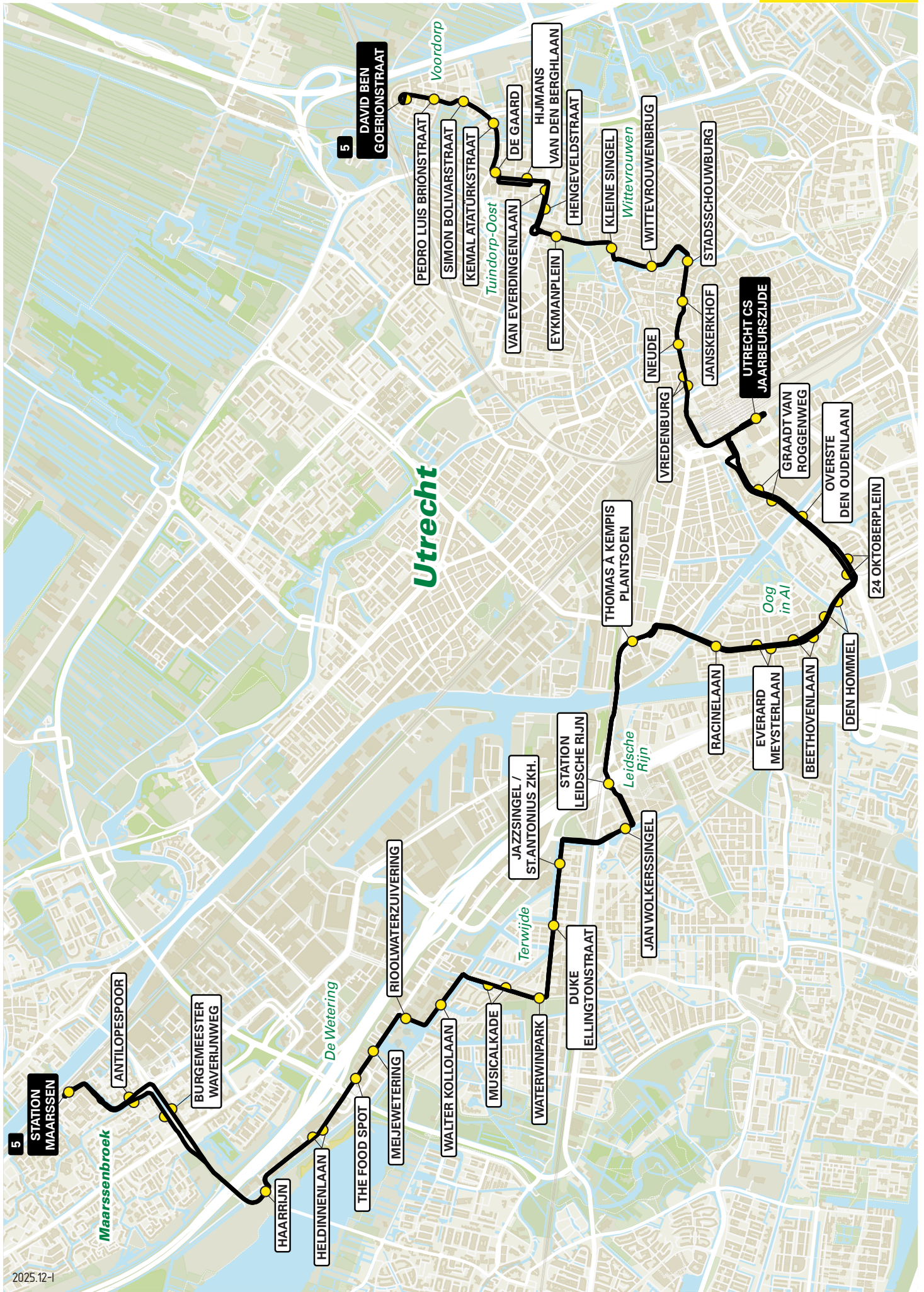
| zone | halte | route |
|------|-----------------------------------|--------------------------|
| 5000 | Utrecht CS Centrumzijde - A2 | Stationsplein |
| - | Daalsesingel | Smakkelaarsveld |
| - | Herenweg | Daalsesingel |
| - | Viaduct | Amsterdamssestraatweg |
| - | Plantage | Amsterdamssestraatweg |
| - | Watertoren | Amsterdamssestraatweg |
| 5915 | Sint-Josephlaan | Amsterdamssestraatweg |
| - | Sweder van Zuylenweg | Amsterdamssestraatweg |
| - | Muyskenweg | Amsterdamssestraatweg |
| - | Prins Bernhardlaan | De Lessepsstraat |
| - | Prins Bernhardplein | Prins Bernhardlaan |
| - | J.M.de Muinck Keizerlaan | Prins Bernhardlaan |
| - | Franciscusdreef - halte A | J.M.de Muinck Keizerlaan |
| - | Klopvaart | Franciscusdreef |
| - | Ammandreef | Rio Brancodreef |
| - | Pekingdreef | Tigridreef |
| - | Maniladreef | Tigridreef |
| - | Nijldreef | Tigridreef |
| - | Nijldreef | Nijldreef |
| - | Oranjerivierdreef | Zambesidreef |
| - | Humberdreef | Oranjerivierdreef |
| - | Theemsdreef | Humberdreef |
| - | Winkelcentrum Overvecht - halte C | Theemsdreef |
| - | Rhôneedreef | Zamenhofdreef |
| - | Willem Dreeslaan | Zamenhofdreef |
| - | Draaiweg | Brailledreef |
| - | - | Talmalaan |
| - | - | Talmalaan |
| - | - | Draaiweg |
| - | - | David van Mollemstraat |
| - | David van Mollemstraat | Oudenoord |
| - | Oudenoord | Oudenoord |
| - | St.Jacobsstraat | Sint Jacobsstraat |
| - | - | Vredenburg |
| - | - | Smakkelaarsveld |
| - | Utrecht CS Centrumzijde - A1 | Stationsplein |

Lijn 3 van Utrecht CS Centrumzijde naar Overvecht

| zone | halte | route |
|------|-----------------------------------|--------------------------|
| 5000 | Utrecht CS Centrumzijde - A2 | Stationsplein |
| - | - | Smakkelaarsveld |
| - | - | Vredenburg |
| - | St.Jacobsstraat | St.Jacobsstraat |
| - | Oudenoord | Oudenoord |
| - | David van Mollemstraat | David van Mollemstraat |
| - | Draaiweg | Draaiweg |
| - | Willem Dreeslaan | Talmalaan |
| - | - | Talmalaan |
| - | Rhôneedreef | Brailledreef |
| - | Winkelcentrum Overvecht - halte D | Zamenhofdreef |
| - | Theemsdreef | Zamenhofdreef |
| - | Humberdreef | Theemsdreef |
| - | Oranjerivierdreef | Humberdreef |
| - | - | Oranjerivierdreef |
| - | Nijldreef | Zambesidreef |
| - | Maniladreef | Nijldreef |
| - | Pekingdreef | Tigridreef |
| - | Ammandreef | Tigridreef |
| - | Klopvaart | Tigridreef |
| - | Franciscusdreef - halte B | Rio Brancodreef |
| - | J.M.de Muinck Keizerlaan | Franciscusdreef |
| - | Prins Bernhardplein | J.M.de Muinck Keizerlaan |
| - | Prins Bernhardlaan | Prins Bernhardlaan |
| - | - | Prins Bernhardlaan |
| - | - | De Lessepsstraat |
| - | Muyskenweg | Amsterdamssestraatweg |
| - | Sweder van Zuylenweg | Amsterdamssestraatweg |
| - | Sint-Josephlaan | Amsterdamssestraatweg |
| - | Watertoren | Amsterdamssestraatweg |
| - | Plantage | Amsterdamssestraatweg |
| - | Viaduct | Amsterdamssestraatweg |
| - | Herenweg | Amsterdamssestraatweg |
| - | Daalsesingel | Amsterdamssestraatweg |
| - | - | Daalsesingel |
| - | Utrecht CS Centrumzijde - A1 | Smakkelaarsveld |
| - | - | Stationsplein |



2025.12-1



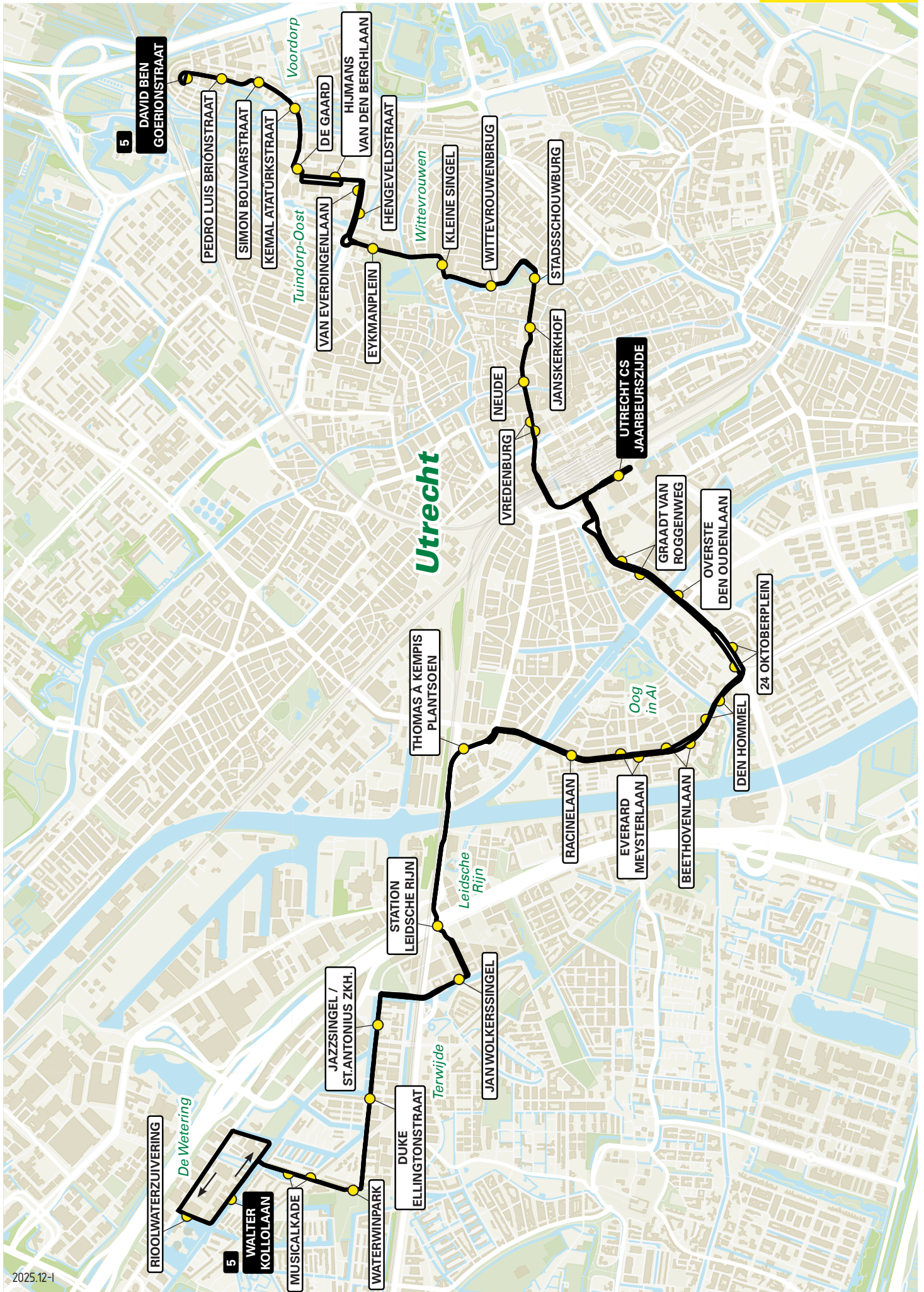
2025.12-1

Lijn 5 van Voordorp naar De Wetering via Oog in Al/Terwijde

| zone | halte | route |
|------|---------------------------------|----------------------------|
| 5000 | David Ben Goerionstraat | Aartsbisschop Romerostraat |
| | Pedro Luis Brionstraat | Aartsbisschop Romerostraat |
| | Simon Bolivarstraat | Aartsbisschop Romerostraat |
| | Kemal Atatürkstraat | Aartsbisschop Romerostraat |
| | - | Kapteynlaan |
| | De Gaard | Obbinklaan |
| | - | Troosterlaan |
| | - | Hijmans van den Berghlaan |
| | - | Van Everdingenlaan |
| | Van Everdingenlaan | Kardinaal de Jongweg |
| | Eykmanplein | Blauwkapelseweg |
| | Kleinesingel | Kleinesingel |
| | Wittevrouwenbrug | Wittevrouwensingel |
| | Stadsschouwburg | Lucasbolwerk |
| | - | Nobelstraat |
| | Neude | Potterstraat |
| | - | Lange Viestraat |
| | Vredenburg | Vredenburg |
| | - | Smakkeelaarsveld |
| | - | Leidseveertunnel |
| 5000 | Utrecht CS Jaarbeurszijde - D4 | Dichtersplein |
| | - | Jaarbeursplein |
| | - | Croeselaan |
| | Graadt van Roggenweg | Graadt van Roggenweg |
| | 24 Oktoberplein | Weg der Verenigde Naties |
| | - | Pijperlaan |
| | Den Hommel | Joseph Haydnlaan |
| | Beethovenlaan | Joseph Haydnlaan |
| | Everard Meijsterlaan | Lessinglaan |
| | Racinelaan | Lessinglaan |
| | - | Spinozaweg |
| | Thomas à Kempisplantsoen | Vleutenseweg |
| | - | Vleutenseweg |
| 5111 | Station Leidsche Rijn - halte C | Vleutensebaan |
| | - | Parijsboulevard |
| | Jan Wolkerssingel | Grauwwaartsingel |
| | - | Terwijdesingel |
| | Jazzsingel/St.Antoniuziekenhuis | Jazzsingel |
| | Duke Ellingtonstraat | Jazzsingel |
| | - | Jazzboulevard |
| | Waterwinpark | Musicallaan |
| | Musicalkade | Musicalkade |
| | - | Krommewetering |
| | - | Proostwetering |
| | Rioolwaterzuivering | Krommewetering |
| | Walter Kollolaan | Krommewetering |

Lijn 5 van De Wetering naar Voordorp via Oog in Al/Terwijde

| zone | halte | route |
|------|---------------------------------|----------------------------|
| 5111 | Walter Kollolaan | Krommewetering |
| | Musicalkade | Musicalkade |
| | Waterwinpark | Musicallaan |
| | - | Jazzboulevard |
| | Duke Ellingtonstraat | Jazzsingel |
| | Jazzsingel/St.Antoniuziekenhuis | Jazzsingel |
| | - | Terwijdesingel |
| | Jan Wolkerssingel | Grauwwaartsingel |
| | - | Parijsboulevard |
| | Station Leidsche Rijn - halte D | Vleutensebaan |
| | - | Vleutenseweg |
| 5000 | Thomas à Kempisplantsoen | Vleutenseweg |
| | - | Spinozaweg |
| | Racinelaan | Lessinglaan |
| | Everard Meijsterlaan | Joseph Haydnlaan |
| | Beethovenlaan | Joseph Haydnlaan |
| | Den Hommel | Pijperlaan |
| | 24 Oktoberplein | Weg der Verenigde Naties |
| | Overste den Oudenlaan | Weg der Verenigde Naties |
| | Graadt van Roggenweg | Graadt van Roggenweg |
| | - | Croeselaan |
| | - | Jaarbeursplein |
| | Utrecht CS Jaarbeurszijde - D2 | Dichtersplein |
| | - | Leidseveertunnel |
| | - | Smakkeelaarsveld |
| | Vredenburg | Vredenburg |
| | - | Lange Viestraat |
| | Neude | Potterstraat |
| | - | Lange Jansstraat |
| | Janskerkhof | Janskerkhof |
| | - | Nobelstraat |
| | Stadsschouwburg | Lucasbolwerk |
| | Wittevrouwenbrug | Wittevrouwensingel |
| | Kleinesingel | Kleinesingel |
| | Eykmanplein | Blauwkapelseweg |
| | Hengeveldstraat | Kardinaal De Jongweg |
| | Hijmans van den Berghlaan | Van Everdingenlaan |
| | - | Obbinklaan |
| | De Gaard | Obbinklaan |
| | - | Kapteynlaan |
| | Kemal Atatürkstraat | Aartsbisschop Romerostraat |
| | Simon Bolivarstraat | Aartsbisschop Romerostraat |
| | Pedro Luis Brionstraat | Aartsbisschop Romerostraat |
| | David Ben Goerionstraat | Aartsbisschop Romerostraat |



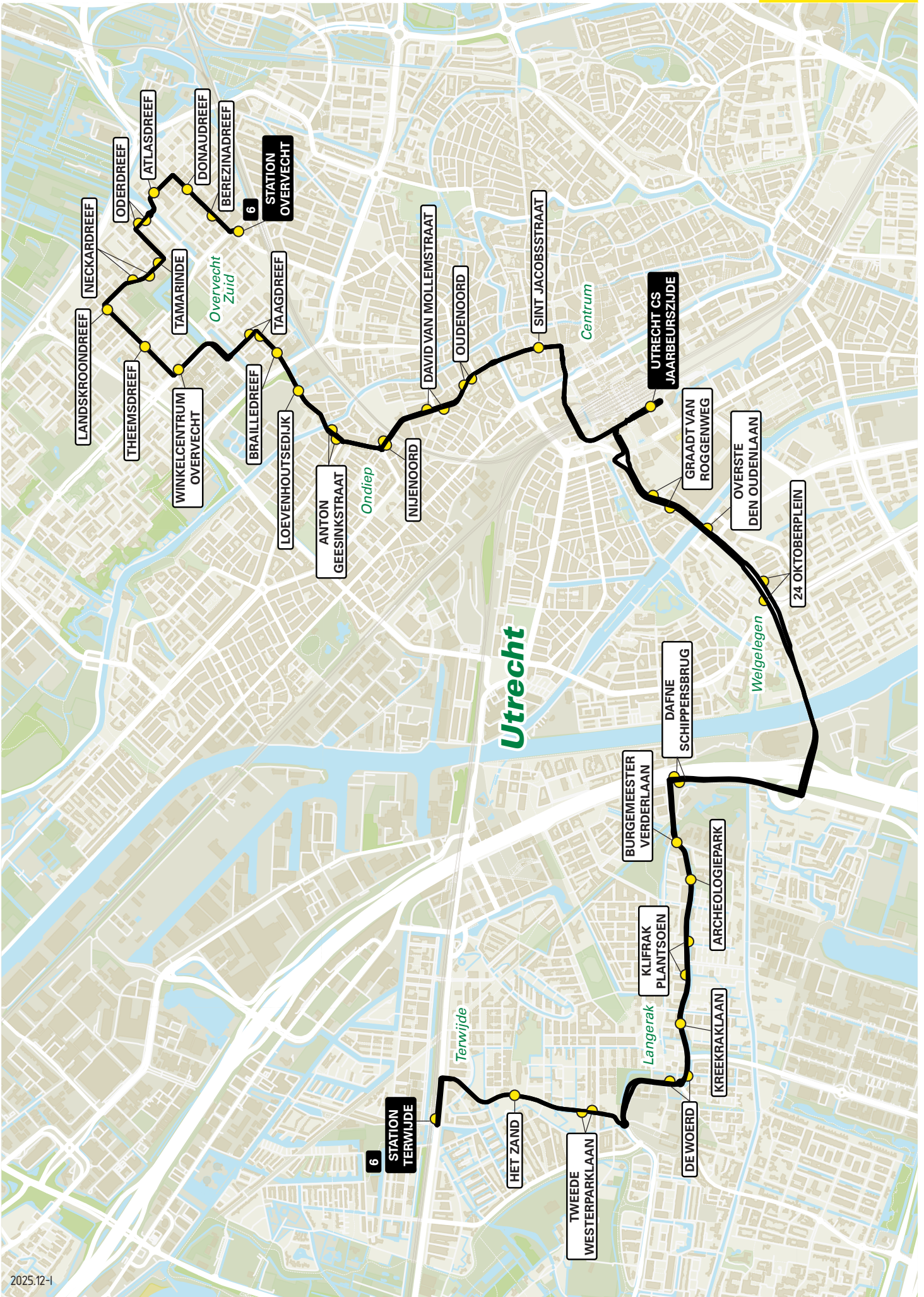
2025.12-1

Lijn 6 van Terwijde via Langerak naar Overvecht-Zuid

| zone | halte | route |
|------|-----------------------------------|----------------------------|
| 5111 | Station Terwijde | Vleutensebaan |
| | Het Zand | 't Zand |
| | Tweede Westerparklaan | 't Zand |
| | De Woerd | Langerakbaan |
| | Kreekraklaan | Langerakbaan |
| | Klifrakplantsoen | Langerakbaan |
| | Archeologiepark | Langerakbaan |
| | Burgemeester Verderlaan | Langerakbaan |
| | Dafne Schippersbrug | Stadsbaan |
| | - | Ds. Martin Luther Kinglaan |
| | 24 Oktoberplein | Weg der Verenigde Naties |
| | Overste den Oudenlaan | Weg der Verenigde Naties |
| | Graadt van Roggenweg | Graadt van Roggenweg |
| | - | Croeselaan |
| | - | Jaarbeursplein |
| 5000 | Utrecht CS Jaarbeurszijde - D4 | Dichtersplein |
| | - | Leidseveertunnel |
| | - | Smakelaarsveld |
| | - | Vredenburg |
| | St.Jacobsstraat | St.Jacobsstraat |
| | Oudenoord | Oudenoord |
| | David van Mollemstraat | Oudenoord |
| | Nijenoord | Nijenoord |
| | - | Omloop |
| | Anton Geesinkstraat | Anton Geesinkstraat |
| 5915 | Loevenhoutsedijk | Loevenhoutsedijk |
| | Brailledreef | Taagdreef |
| | Taagdreef | Rhonedreef |
| | Winkelcentrum Overvecht - halte D | Zamenhofdreef |
| | Theemsdreef | Theemsdreef |
| | Landskroondreef | Theemsdreef |
| | Neckardreef | Neckardreef |
| | - | Elbedreef |
| | Oderdreef | Oderdreef |
| | Atlasdreef | Wolgadreef |
| | Donaudreef | Donaudreef |
| | Berezinadreef | Donaudreef |
| | Station Overvecht- halte D | Tiberdreef |

Lijn 6 van Overvecht-Zuid naar Terwijde via Langerak

| zone | halte | route |
|------|-----------------------------------|----------------------------|
| 5915 | Station Overvecht - halte C | Tiberdreef |
| | Donaudreef | Donaudreef |
| | Atlasdreef | Wolgadreef |
| | Oderdreef | Oderdreef |
| | - | Elbedreef |
| | Tamarinde | Neckardreef |
| | Neckardreef | Neckardreef |
| | Landskroondreef | Theemsdreef |
| | Theemsdreef | Theemsdreef |
| | Winkelcentrum Overvecht - halte C | Zamenhofdreef |
| | - | Rhonedreef |
| | Taagdreef | Taagdreef |
| | Brailledreef | Taagdreef |
| 5000 | Loevenhoutsedijk | Loevenhoutsedijk |
| | Anton Geesinkstraat | Anton Geesinkstraat |
| | - | Omloop |
| | Nijenoord | Nijenoord |
| | David van Mollemstraat | Oudenoord |
| | Oudenoord | Oudenoord |
| | St.Jacobsstraat | Sint Jacobsstraat |
| | - | Vredenburg |
| | - | Smakelaarsveld |
| | - | Leidseveertunnel |
| | Utrecht CS Jaarbeurszijde - D3 | Dichtersplein |
| | - | Jaarbeursplein |
| | - | Croeselaan |
| | Graadt van Roggenweg | Graadt van Roggenweg |
| | 24 Oktoberplein | Weg der Verenigde Naties |
| | - | Ds. Martin Luther Kinglaan |
| 5111 | Dafne Schippersbrug | Stadsbaan |
| | Burgemeester Verderlaan | Langerakbaan |
| | Archeologiepark | Langerakbaan |
| | Klifrakplantsoen | Langerakbaan |
| | Kreekraklaan | Langerakbaan |
| | De Woerd | Langerakbaan |
| | Tweede Westerparklaan | 't Zand |
| | Het Zand | 't Zand |
| | Station Terwijde | Vleutensebaan |



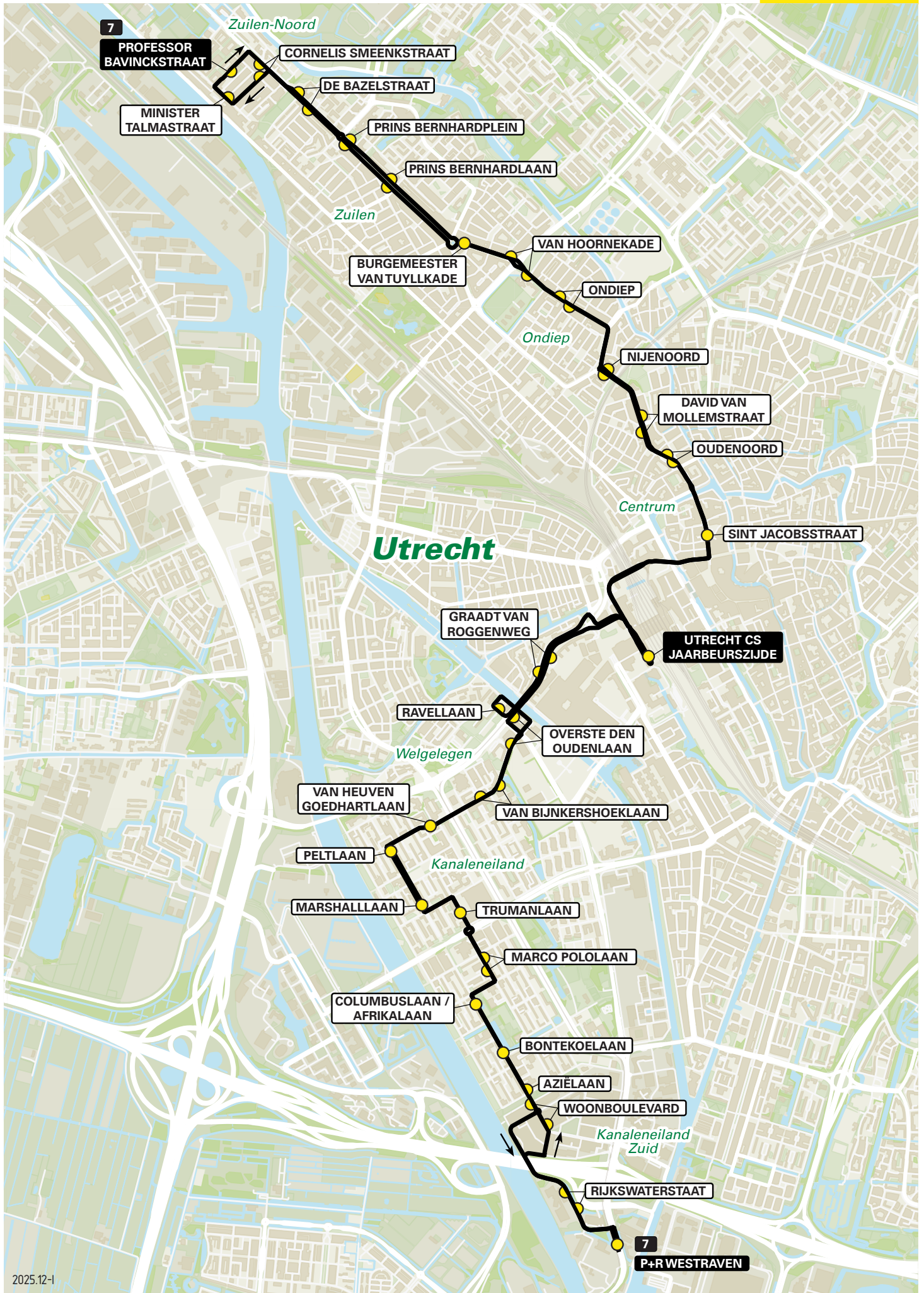
2025.12-1

Lijn 7 van Westraven via Kanaleneiland naar Zuilen via Ondiep

| zone | halte | route |
|------|----------------------------|--------------------------|
| 5000 | P+R Westraven - halte C | Europalaan |
| | Rijkswaterstaat | Griffioenlaan |
| | Woonboulevard | Van Rensselaerlaan |
| | Aziëlaan | Columbuslaan |
| | Bontekoelaan | Columbuslaan |
| | Columbuslaan/Afrikalaan | Afrikalaan |
| | Marco Pololaan | Marco Pololaan |
| | Trumanlaan | Trumanlaan |
| | | Bernadottelaan |
| | Marshalllaan | Marshalllaan |
| | Peltlaan | Marshalllaan |
| | Van Heuven Goedhartlaan | Van Heuven Goedhartlaan |
| | Van Bijkershoeklaan | Admiraal Helfrichlaan |
| | | Overste den Oudenlaan |
| | | Weg der Verenigde Naties |
| | Graadt van Roggenweg | Graadt van Roggenweg |
| | | Croeselaan |
| | | Jaarbeursplein |
| | | Dichtersplein |
| | | Leidseveertunnel |
| | | Smakkelaarsveld |
| | | Vredenburg |
| | Sint Jacobsstraat | St. Jacobsstraat |
| | Oudenoord | Oudenoord |
| | David van Mollemstraat | Oudenoord |
| | Nijenoord | Oudenoord |
| | | Omloop |
| | Ondiep | Laan van Chartreuse |
| | Van Hoornekade | Van Hoornekade |
| | Burgemeester Van Tuyllkade | Burg. Van Tuyllkade |
| | Prins Bernhardlaan | Prins Bernhardlaan |
| | Prins Bernhardplein | Prins Bernhardlaan |
| | De Bazelstraat | Burg. Norbruislaan |
| | Cornelis Smeenkstraat | Cornelis Smeenkstraat |
| | Minister Talmstraat | Minister Talmstraat |
| | Professor Bavinkstraat | Prof. H. Bavinkstraat |

Lijn 7 van Zuilen via Ondiep naar Westraven via Kanaleneiland

| zone | halte | route |
|------|--------------------------------|--------------------------|
| 5915 | Professor Bavinkstraat | Prof. H. Bavinkstraat |
| | Cornelis Smeenkstraat | Burg. Norbruislaan |
| | De Bazelstraat | Burg. Norbruislaan |
| | Prins Bernhardplein | Prins Bernhardlaan |
| | Prins Bernhardlaan | Prins Bernhardlaan |
| | Burgemeester Van Tuyllkade | Burg. Van Tuyllkade |
| 5000 | | Van Hoornekade |
| | Van Hoornekade | Laan van Chartreuse |
| | Ondiep | Laan van Chartreuse |
| | | Omloop |
| | Nijenoord | Oudenoord |
| | David van Mollemstraat | Oudenoord |
| | Oudenoord | Oudenoord |
| | Sint Jacobsstraat | St. Jacobsstraat |
| | | Vredenburg |
| | | Smakkelaarsveld |
| | | Leidseveertunnel |
| | | Dichtersplein |
| | Utrecht CS Jaarbeurszijde - D3 | Jaarbeursplein |
| | | Croeselaan |
| | Graadt van Roggenweg | Graadt van Roggenweg |
| | | Weg der Verenigde Naties |
| | | Gershwinlaan |
| | Ravellaan | Ravellaan |
| | | Kanaalweg |
| | Overste den Oudenlaan | Admiraal Helfrichlaan |
| | Van Bijkershoeklaan | Admiraal Helfrichlaan |
| | Van Heuven Goedhartlaan | Van Heuven Goedhartlaan |
| | Peltlaan | Marshalllaan |
| | Marshalllaan | Marshalllaan |
| | | Bernadottelaan |
| | Trumanlaan | Trumanlaan |
| | Marco Pololaan | Marco Pololaan |
| | | Afrikalaan |
| | Columbuslaan/Afrikalaan | Columbuslaan |
| | Bontekoelaan | Columbuslaan |
| | Woonboulevard | Columbuslaan |
| | | Australielaan |
| | Rijkswaterstaat | Griffioenlaan |
| | P+R Westraven - halte E | Europalaan |



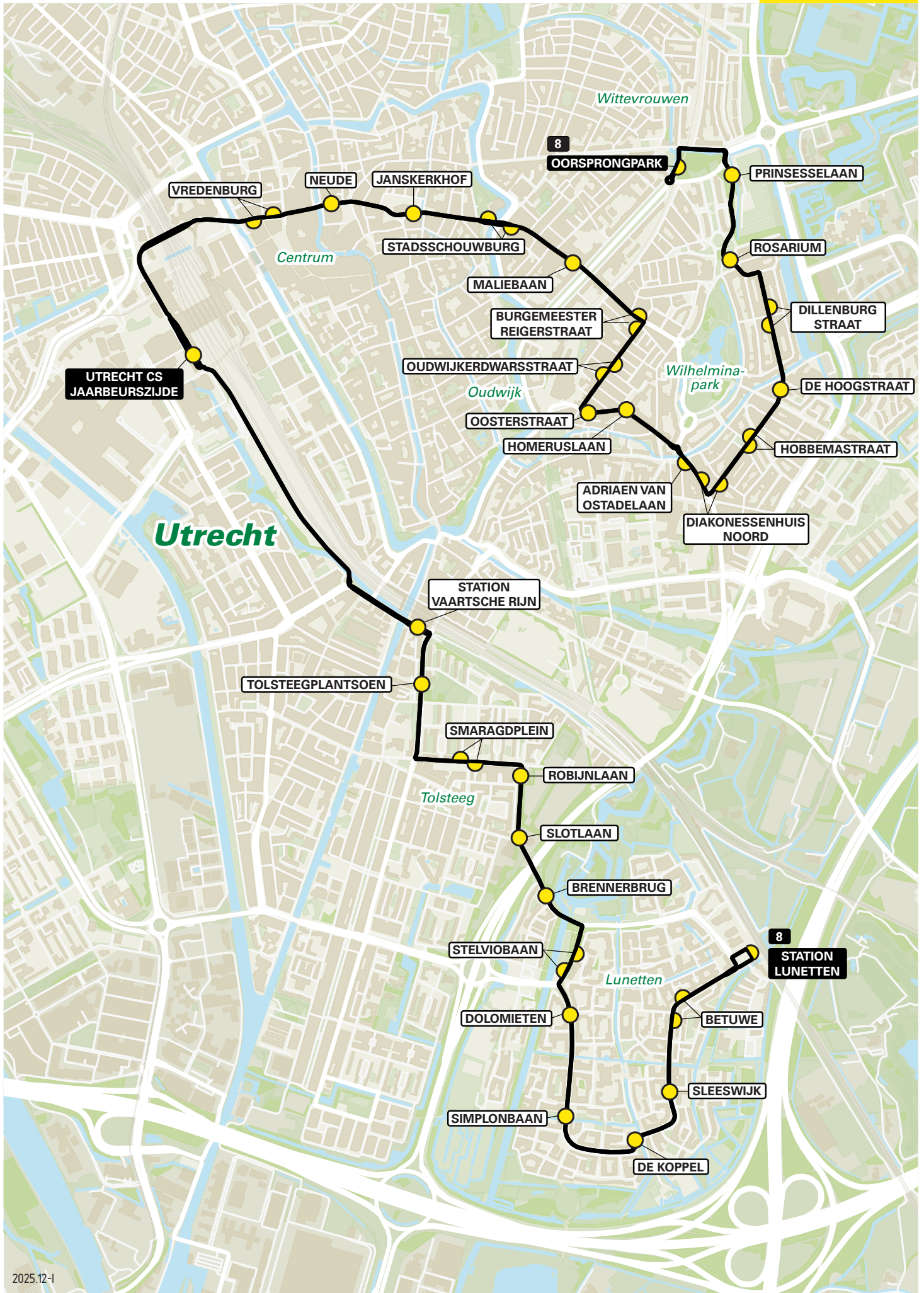
2025.12-1

Lijn 8 van Lunetten via Tolsteeg naar Oudwijk

| zone | halte | route |
|------|----------------------------------|--------------------------|
| 5000 | Station Lunetten | Furkaplateau |
| | Betuwe | Furkabaan |
| | Sleeswijk | Furkabaan |
| | De Koppel | Simplonbaan |
| | Simplonbaan | Simplonbaan |
| | Dolomieten | Simplonbaan |
| | Stelviobaan | Stelviobaan |
| | Brennerbrug | Brennerbaan |
| | Slotlaan | Amethistweg |
| | Robijnlaan | Amethistweg |
| | | Robijnlaan |
| | Smaragdplein | Smaragdplein |
| | Tolsteegplantsoen | Briljantlaan |
| | Station Vaartsche Rijn - halte C | Baden-Powellweg |
| | | Vondellaan |
| | | Dichtersbaan |
| | | Dichtersplein |
| | Utrecht CS Jaarbeurszijde - D2 | Leidseveertunnel |
| | | Smakkeelaarsveld |
| | | Vredenburg |
| | | Lange Viestraat |
| | Neude | Potterstraat |
| | | Lange Jansstraat |
| | Janskerkhof | Janskerkhof |
| | | Nobelstraat |
| | | Lucasbolwerk |
| | | Nachtegaalstraat |
| | Stadsschouwburg | Nachtegaalstraat |
| | Maliebaan | Burg. Reigerstraat |
| | | Oudwijkerdwarsstraat |
| | Burgemeester Reigerstraat | Oudwijkerdwarsstraat |
| | Oudwijkerdwarsstraat | Oudwijkerdwarsstraat |
| | Oosterstraat | Homeruslaan |
| | Homeruslaan | Homeruslaan |
| | | Mecklenburglaan |
| | Adriaen van Ostadelaan | Adriaen van Ostadelaan |
| | Diakonessenhuis-Noord | Jan van Scorelstraat |
| | Hobbemastraat | Jan van Scorelstraat |
| | De Hoogstraat | Jan van Scorelstraat |
| | Dillenburgstraat | Stadhouderslaan |
| | | Johan Willem Frisostraat |
| | | Mauritsstraat |
| | | Oudwijk |
| | Rosarium | Prinsesselaan |
| | Prinsesselaan | Museumlaan |
| | | Biltstraat |
| | | Snellenlaan |
| | Oorsprongpark - halte C | |

Lijn 8 van Oudwijk naar Lunetten via Tolsteeg

| zone | halte | route |
|------|----------------------------------|--------------------------|
| 5000 | Oorsprongpark - halte C | Snellenlaan |
| | | Biltstraat |
| | | Museumlaan |
| | Prinsesselaan | Prinsesselaan |
| | Rosarium | Oudwijk |
| | | Mauritsstraat |
| | | Johan Willem Frisostraat |
| | Dillenburgstraat | Stadhouderslaan |
| | De Hoogstraat | Jan van Scorelstraat |
| | Hobbemastraat | Jan van Scorelstraat |
| | Diakonessenhuis-Noord | Adriaen van Ostadelaan |
| | | Mecklenburglaan |
| | Homeruslaan | Homeruslaan |
| | Oosterstraat | Homeruslaan |
| | Oudwijkerdwarsstraat | Oudwijkerdwarsstraat |
| | Burgemeester Reigerstraat | Burg. Reigerstraat |
| | Maliebaan | Nachtegaalstraat |
| | Stadsschouwburg | Lucasbolwerk |
| | | Nobelstraat |
| | Janskerkhof | Janskerkhof |
| | | Lange Jansstraat |
| | Neude | Potterstraat |
| | | Lange Viestraat |
| | Vredenburg | Vredenburg |
| | | Smakkeelaarsveld |
| | | Leidseveertunnel |
| | | Dichtersplein |
| | | Dichtersbaan |
| | Utrecht CS Jaarbeurszijde - D5 | Dichtersbaan |
| | | Vondellaan |
| | | Baden-Powellweg |
| | Station Vaartsche Rijn - halte D | Briljantlaan |
| | Tolsteegplantsoen | Smaragdplein |
| | Smaragdplein | Robijnlaan |
| | | Robijnlaan |
| | Robijnlaan | Amethistweg |
| | Slotlaan | Amethistweg |
| | Brennerbrug | Brennerbaan |
| | Stelviobaan | Stelviobaan |
| | Dolomieten | Stelviobaan |
| | Simplonbaan | Simplonbaan |
| | De Koppel | Simplonbaan |
| | Sleeswijk | Simplonbaan |
| | Betuwe | Furkabaan |
| | Station Lunetten | Furkaplateau |

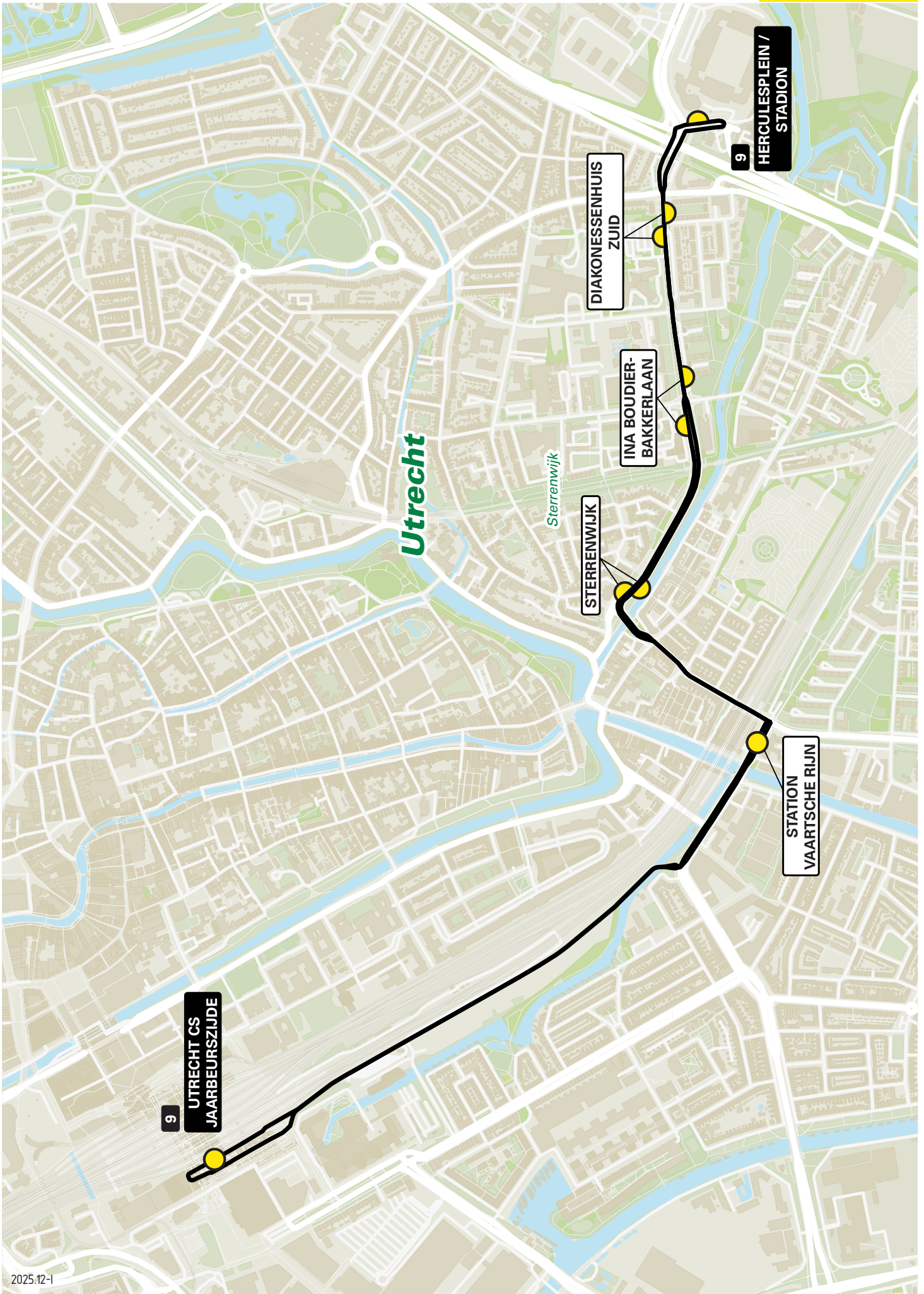


Lijn 9 van Utrecht CS naar Galgenwaard via Sterrenwijk

| zone | halte | route |
|------|----------------------------------|-----------------|
| 5000 | Utrecht CS Jaarbeurszijde - C3 | Dichtersplein |
| - | - | Dichtersbaan |
| - | - | Vondellaan |
| - | Station Vaartsche Rijn - halte D | Baden-Powellweg |
| - | - | Briljantlaan |
| - | - | Albatrosstraat |
| - | Sterrenwijk | Venuslaan |
| - | Ina Boudier Bakkerlaan | Rubenslaan |
| - | Diakonessenhuis-Zuid | Rubenslaan |
| - | - | Stadionlaan |
| - | Herculesplein/Stadion | Herculesplein |

Lijn 9 van Galgenwaard naar Utrecht CS via Sterrenwijk

| zone | halte | route |
|------|----------------------------------|-----------------|
| 5000 | Herculesplein/Stadion | Herculesplein |
| - | - | Stadionlaan |
| - | Diakonessenhuis-Zuid | Rubenslaan |
| - | Ina Boudier Bakkerlaan | Rubenslaan |
| - | Sterrenwijk | Venuslaan |
| - | - | Albatrosstraat |
| - | - | Briljantlaan |
| - | Station Vaartsche Rijn - halte C | Baden-Powellweg |
| - | - | Vondellaan |
| - | - | Dichtersbaan |
| - | Utrecht CS Jaarbeurszijde | Dichtersplein |



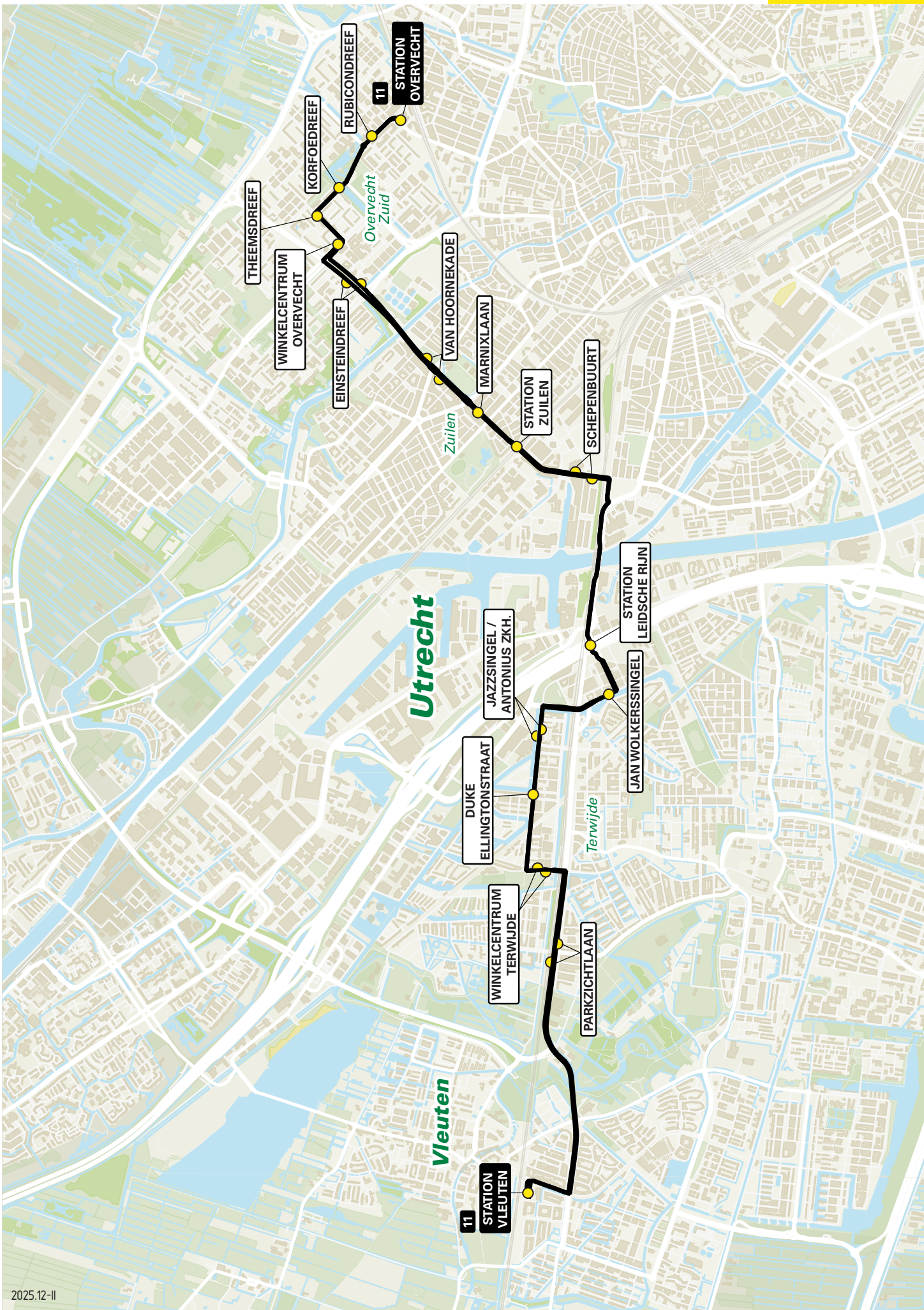
2025.12-1

Lijn 11 van Vleuten naar Overvecht-Zuid via Leidsche Rijn

| zone | halte | route |
|------|---------------------------------|---------------------|
| 5120 | Station Vleuten - halte A | De Sporeplein |
| | - | De Sporesingel |
| | - | Stroomrugbaan |
| 5111 | | Huis te Vleutenbaan |
| | Parkzichtlaan | Vleutensebaan |
| | Winkelcentrum Terwijde | Musicalaan |
| | - | Jazzboulevard |
| | Duke Ellingtonstraat | Jazzsingel |
| | Jazzsingel/Antonius Ziekenhuis | Jazzsingel |
| | - | Terwijdesingel |
| | Jan Wolkerssingel | Grauwartsingel |
| | - | Lissabonpromenade |
| | - | Parijsboulevard |
| 5000 | Station Leidsche Rijn - halte D | Vleutensebaan |
| | - | Vleutenseweg |
| | - | Thomas à Kempisweg |
| 5915 | Schepenbuurt | Cartesiusweg |
| | Station Zuilen | Cartesiusweg |
| | - | St. Josephlaan |
| | Marnixlaan | Marnixlaan |
| | Van Hoornekade | Marnixlaan |
| | Einsteindreef | Einsteindreef |
| | Zamenhofdreef | Zamenhofdreef |
| | Theemsdreef | Theemsdreef |
| | Korfoedreef | Moezeldreef |
| | Rubicondreef | Moezeldreef |
| | Station Overvecht - halte D | Tiberdreef |

Lijn 11 van Overvecht-Zuid naar Vleuten via Leidsche Rijn

| zone | halte | route |
|------|---------------------------------|---------------------|
| 5915 | Station Overvecht - halte C | Tiberdreef |
| | Rubicondreef | Moezeldreef |
| | Korfoedreef | Moezeldreef |
| | Theemsdreef | Theemsdreef |
| | Zamenhofdreef | Zamenhofdreef |
| | Einsteindreef | Einsteindreef |
| 5000 | Van Hoornekade | Marnixlaan |
| | Marnixlaan | Marnixlaan |
| | - | St. Josephlaan |
| | Station Zuilen | Cartesiusweg |
| | Schepenbuurt | Cartesiusweg |
| | - | Thomas à Kempisweg |
| 5111 | - | Vleutenseweg |
| | Station Leidsche Rijn - halte C | Vleutensebaan |
| | - | Parijsboulevard |
| | Jan Wolkerssingel | Grauwartsingel |
| | - | Terwijdesingel |
| | Jazzsingel/Antonius Ziekenhuis | Jazzsingel |
| | Duke Ellingtonstraat | Jazzsingel |
| | - | Jazzboulevard |
| | Winkelcentrum Terwijde | Musicalaan |
| | Parkzichtlaan | Vleutensebaan |
| 5120 | - | Huis te Vleutenbaan |
| | - | Stroomrugbaan |
| | - | De Sporesingel |
| | Station Vleuten - halte A | De Sporeplein |



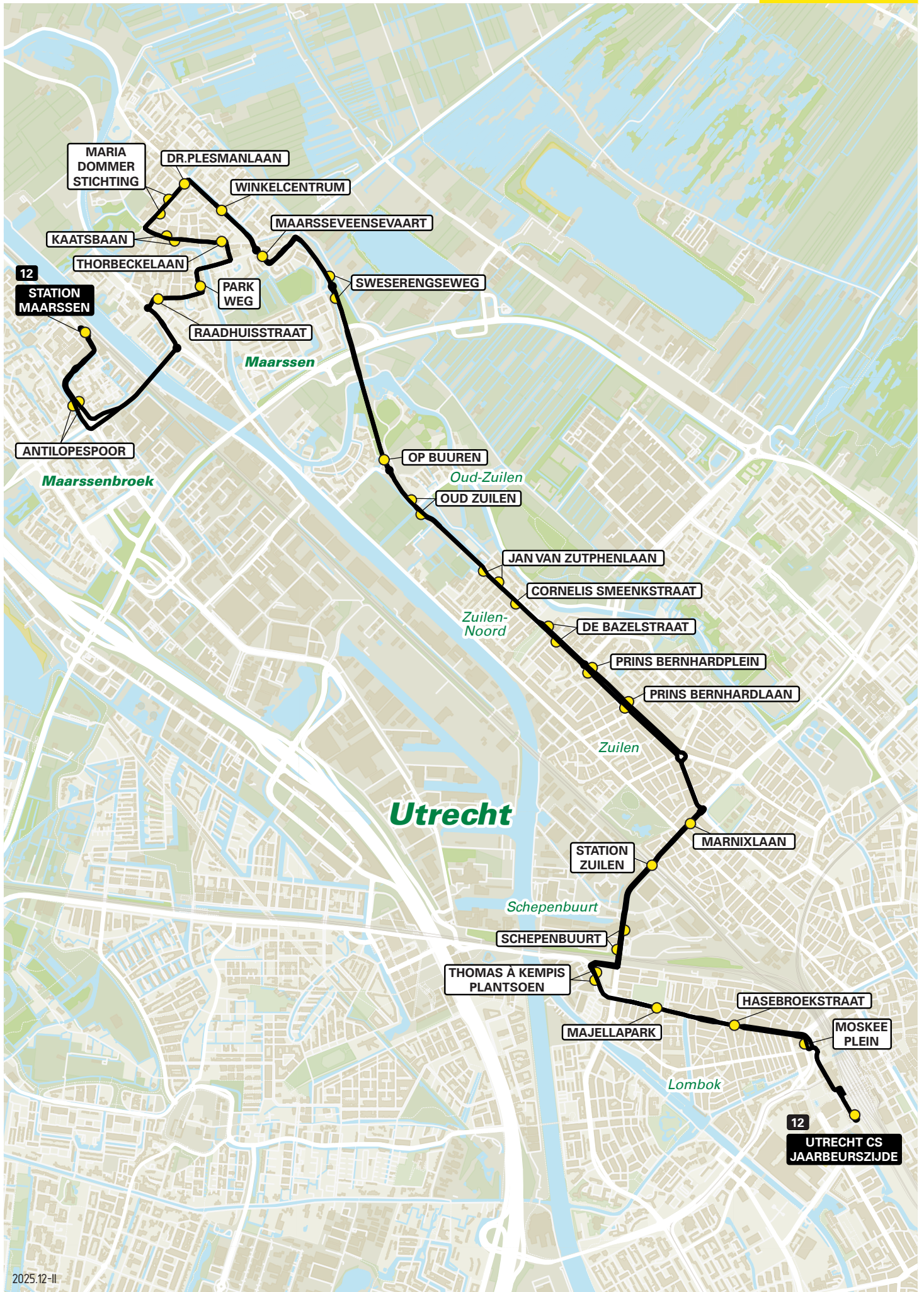
2025.12-II

Lijn 12 van Maarssen via Zuilen naar Utrecht CS

| zone | halte | route |
|------|------------------------------|----------------------------|
| 5925 | Station Maarssen | Safariweg |
| | Antilopespoor | Safariweg |
| | - Raadhuisstraat | Burgemeester Waverijnweg |
| | Parkweg | Kerkweg |
| | - Huis ten Boschstraat | Parkweg |
| | - Thorbeckelaan | Huis ten Boschstraat |
| | Kaatsbaan | Thorbeckelaan |
| | - Maria Dommerstichting | Nassastraat |
| | Dr. Plesmanlaan | Nassastraat |
| | Winkelcentrum | Diependaalsedijk |
| | Maarsseveensevaart | Dr. Ariënslaan |
| | Sweserengseweg | Dr. Ariënslaan |
| 5915 | Op Buuren | Dr. Plesmanlaan |
| | Oud Zuilen | Dr. Plesmanlaan |
| | Jan van Zutphenlaan | Sweserengseweg |
| | Cornelis Smeenkstraat | Sweserengseweg |
| | De Bazelstraat | Burg. Norbruislaan |
| | Prins Bernhardplein | Burg. Norbruislaan |
| | Prins Bernhardlaan | Burg. Norbruislaan |
| | - Burgemeester Van Tuyllkade | Burg. Norbruislaan |
| 5000 | - Van Egmondkade | Burgemeester Van Tuyllkade |
| | Marnixlaan | Van Egmondkade |
| | - Station Zuilen | Marnixlaan |
| | Schepenbuurt | St. Josephlaan |
| | - Thomas à Kempisplantsoen | Cartesiusweg |
| | Majellapark | Cartesiusweg |
| | Hasebroekstraat | Thomas à Kempisplantsoen |
| | Moskeplein | Vleutenseweg |
| | Utrecht CS Jaarbeurszijde | Vleutenseweg |
| | | Westplein |
| | | Dichtersplein |

Lijn 12 van Utrecht CS naar Maarssen via Zuilen

| zone | halte | route |
|------|--------------------------------|----------------------------|
| 5000 | Utrecht CS Jaarbeurszijde - C9 | Dichtersplein |
| | - Hasebroekstraat | Westplein |
| | Majellapark | Vleutenseweg |
| | Thomas à Kempisplantsoen | Vleutenseweg |
| | - Schepenbuurt | Thomas à Kempisplantsoen |
| 5915 | Station Zuilen | Cartesiusweg |
| | - Marnixlaan | Cartesiusweg |
| | - Van Egmondkade | St. Josephlaan |
| | Burgemeester Van Tuyllkade | Marnixlaan |
| | Prins Bernhardlaan | Van Egmondkade |
| | Prins Bernhardplein | Burgemeester Van Tuyllkade |
| | De Bazelstraat | Prins Bernhardlaan |
| | Jan van Zutphenlaan | Prins Bernhardlaan |
| | Oud Zuilen | Burg. Norbruislaan |
| 5925 | Op Buuren | Burg. Norbruislaan |
| | Sweserengseweg | Sweserengseweg |
| | Maarsseveensevaart | Sweserengseweg |
| | Winkelcentrum | Sweserengseweg |
| | Dr. Plesmanlaan | Dr. Plesmanlaan |
| | Maria Dommerstichting | Dr. Ariënslaan |
| | - Kaatsbaan | Dr. Ariënslaan |
| | Thorbeckelaan | Dr. Ariënslaan |
| | - Parkweg | Diependaalsedijk |
| | Raadhuisstraat | Nassastraat |
| | - Antilopespoor | Nassastraat |
| | Station Maarssen | Thorbeckelaan |
| | | Huis ten Boschstraat |
| | | Parkweg |
| | | Kerkweg |
| | | Burgemeester Waverijnweg |
| | | Safariweg |
| | | Safariweg |



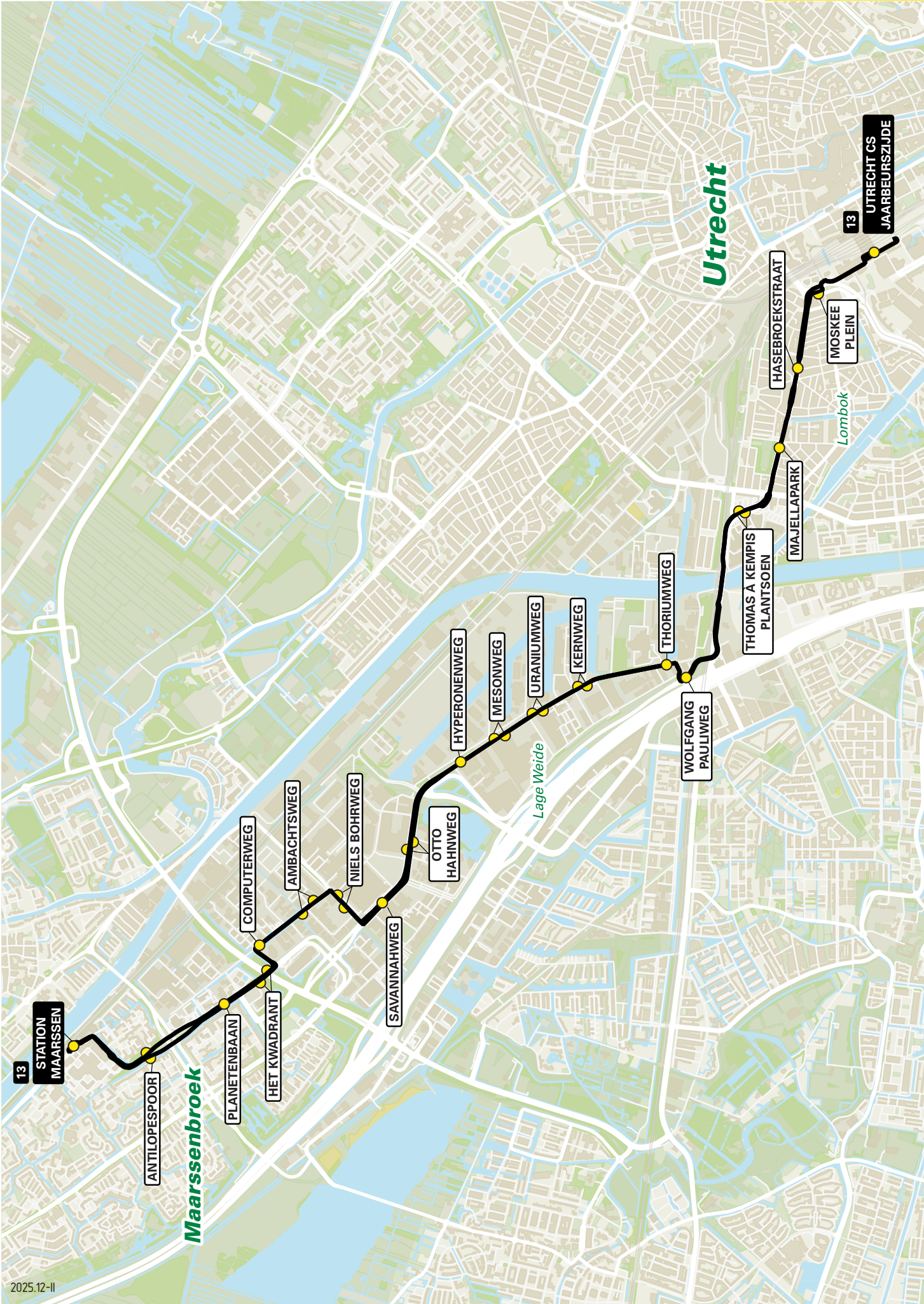
2025.12-II

Lijn 13 van Utrecht CS naar Maarssen via Lage Weide

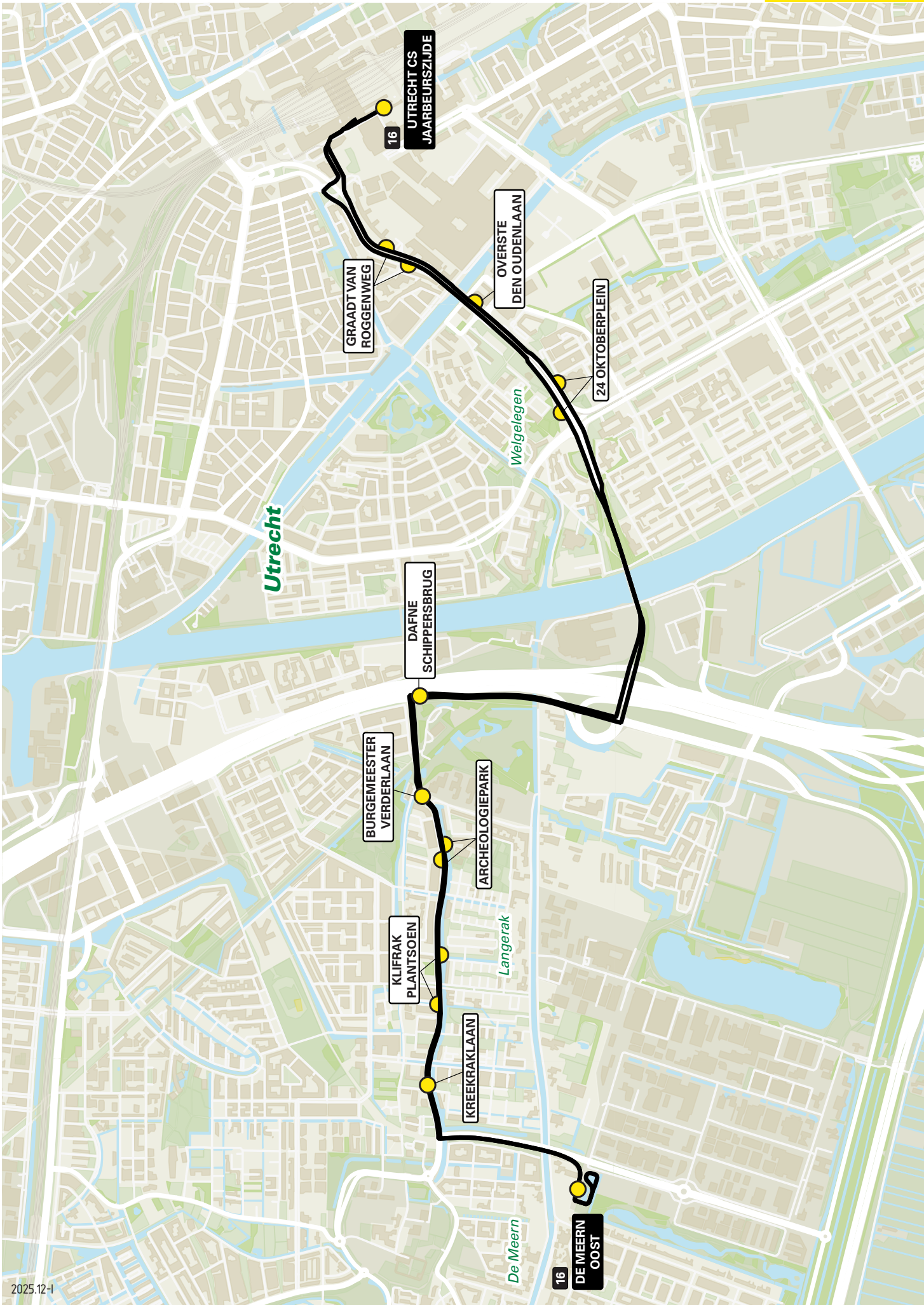
| zone | halte | route |
|------|--------------------------------|--------------------|
| 5000 | Utrecht CS Jaarbeurszijde - C9 | Dichtersplein |
| - | - | Leidseveertunnel |
| - | - | Westplein |
| 5914 | Hasebroekstraat | Vleutenseweg |
| | Majellapark | Vleutenseweg |
| | Thomas à Kempisplantsoen | Vleutensebaan |
| - | Wolfgang Pauliweg | Wolfgang Pauliweg |
| - | - | Thoriumweg |
| | Thoriumweg | Atoomweg |
| | Kernweg | Atoomweg |
| | Uraniumweg | Atoomweg |
| | Mesonweg | Atoomweg |
| | Hyperonenweg | Atoomweg |
| | Otto Hahnweg | Atoomweg |
| | Savannahweg | Atoomweg |
| | Niels Bohrweg | Atoomweg |
| | Ambachtsweg | Niels Bohrweg |
| | Computerweg | Maarssebroeksedijk |
| - | - | Meteorenweg |
| 5925 | Het Kwadrant | Ruimtweg |
| | Planetenbaan | Ruimtweg |
| | Antilopespoor | Safariweg |
| | Station Maarssen | Safariweg |

Lijn 13 van Maarssen naar Utrecht CS via Lage Weide

| zone | halte | route |
|------|---------------------------|--------------------|
| 5925 | Station Maarssen | Safariweg |
| | Antilopespoor | Safariweg |
| | Planetenbaan | Ruimtweg |
| | Het Kwadrant | Ruimtweg |
| 5914 | - | Meteorenweg |
| | Computerweg | Maarssebroeksedijk |
| | Ambachtsweg | Maarssebroeksedijk |
| | Niels Bohrweg | Niels Bohrweg |
| | Savannahweg | Atoomweg |
| | Otto Hahnweg | Atoomweg |
| | Hyperonenweg | Atoomweg |
| | Mesonweg | Atoomweg |
| | Uraniumweg | Atoomweg |
| | Kernweg | Atoomweg |
| | Thoriumweg | Atoomweg |
| - | - | Thoriumweg |
| | Wolfgang Pauliweg | Wolfgang Pauliweg |
| - | - | Vleutensebaan |
| 5000 | - | Vleutenseweg |
| | Thomas à Kempisplantsoen | Vleutenseweg |
| | Majellapark | Vleutenseweg |
| | Hasebroekstraat | Vleutenseweg |
| | Moskeplein | Westplein |
| - | - | Leidseveertunnel |
| | Utrecht CS Jaarbeurszijde | Dichtersplein |



2025.12-II



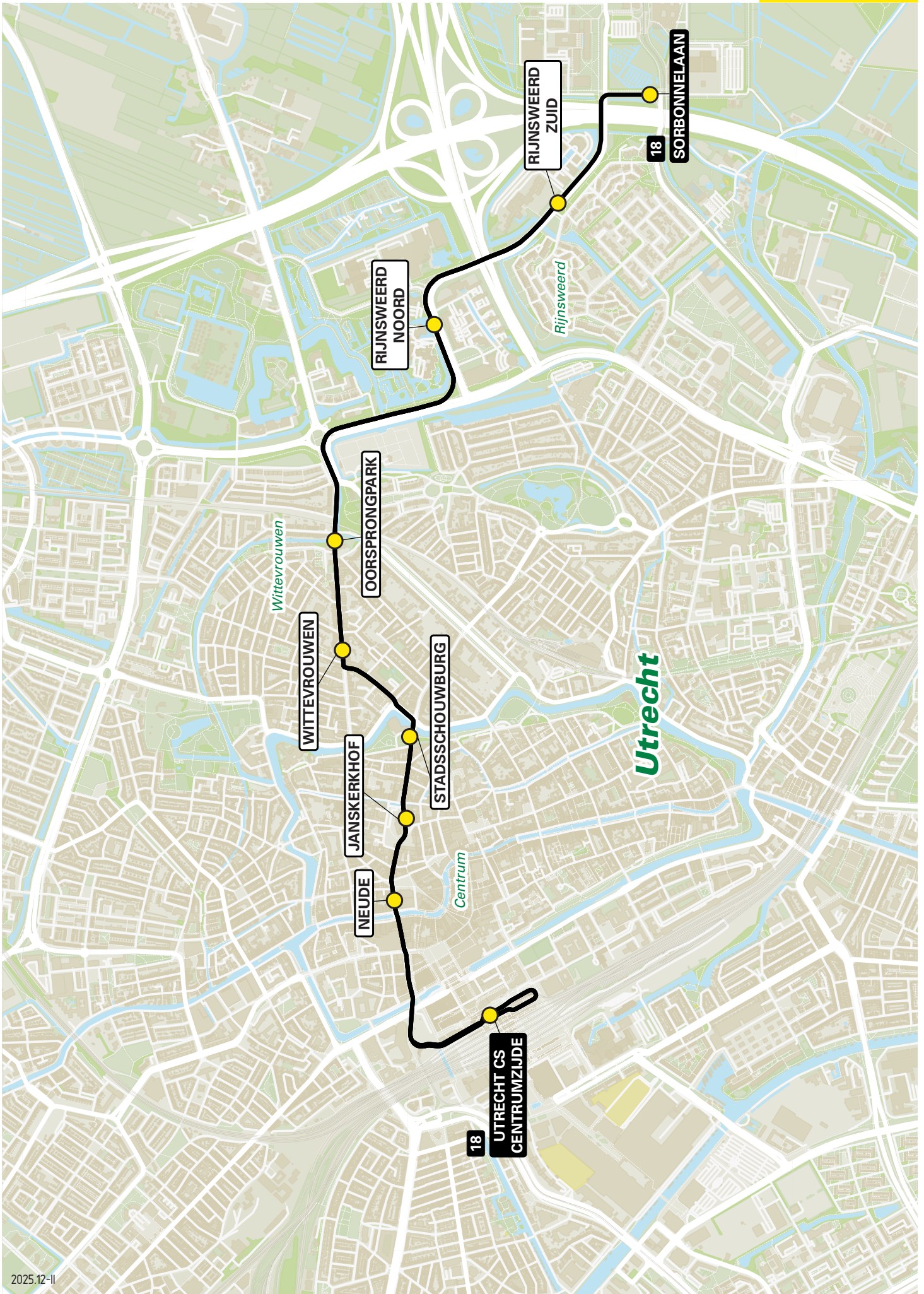
2025.12-1

Lijn 18 van Utrecht CS naar Rijnsweerd

| zone | halte | route |
|------|------------------------------|--------------------|
| 5000 | Utrecht CS Centrumzijde - A4 | Stationsplein |
| - | - | Smakkelaarsveld |
| - | - | Vredenburg |
| - | Neude | Lange Viestraat |
| - | Janskerkhof | Potterstraat |
| - | Stadsschouwburg | Lange Jansstraat |
| - | - | Janskerkhof |
| - | - | Nobelstraat |
| - | - | Lucasbolwerk |
| - | - | Wittevrouwensingel |
| - | - | Kruisstraat |
| - | Wittevrouwen | Biltstraat |
| 5010 | Oorsprongpark - halte B | Biltstraat |
| - | - | Berekuil |
| - | - | Waterlinieweg |
| - | Rijnsweerd-Noord | Pythagoraslaan |
| - | Rijnsweerd-Zuid | Archimedeslaan |
| - | Sorbonnelaan | Sorbonnelaan |

Lijn 18 van Rijnsweerd naar Utrecht CS

| zone | halte | route |
|------|------------------------------|--------------------|
| 5010 | Sorbonnelaan | Sorbonnelaan |
| - | Rijnsweerd-Zuid | Archimedeslaan |
| - | Rijnsweerd-Noord | Pythagoraslaan |
| - | - | Waterlinieweg |
| 5000 | - | Berekuil |
| - | Oorsprongpark - halte A | Biltstraat |
| - | Wittevrouwen | Biltstraat |
| - | - | Kruisstraat |
| - | - | Wittevrouwensingel |
| - | Stadsschouwburg | Lucasbolwerk |
| - | - | Nobelstraat |
| - | Janskerkhof | Janskerkhof |
| - | - | Lange Jansstraat |
| - | Neude | Potterstraat |
| - | - | Lange Viestraat |
| - | - | Vredenburg |
| - | - | Smakkelaarsveld |
| - | Utrecht CS Centrumzijde - A1 | Stationsplein |



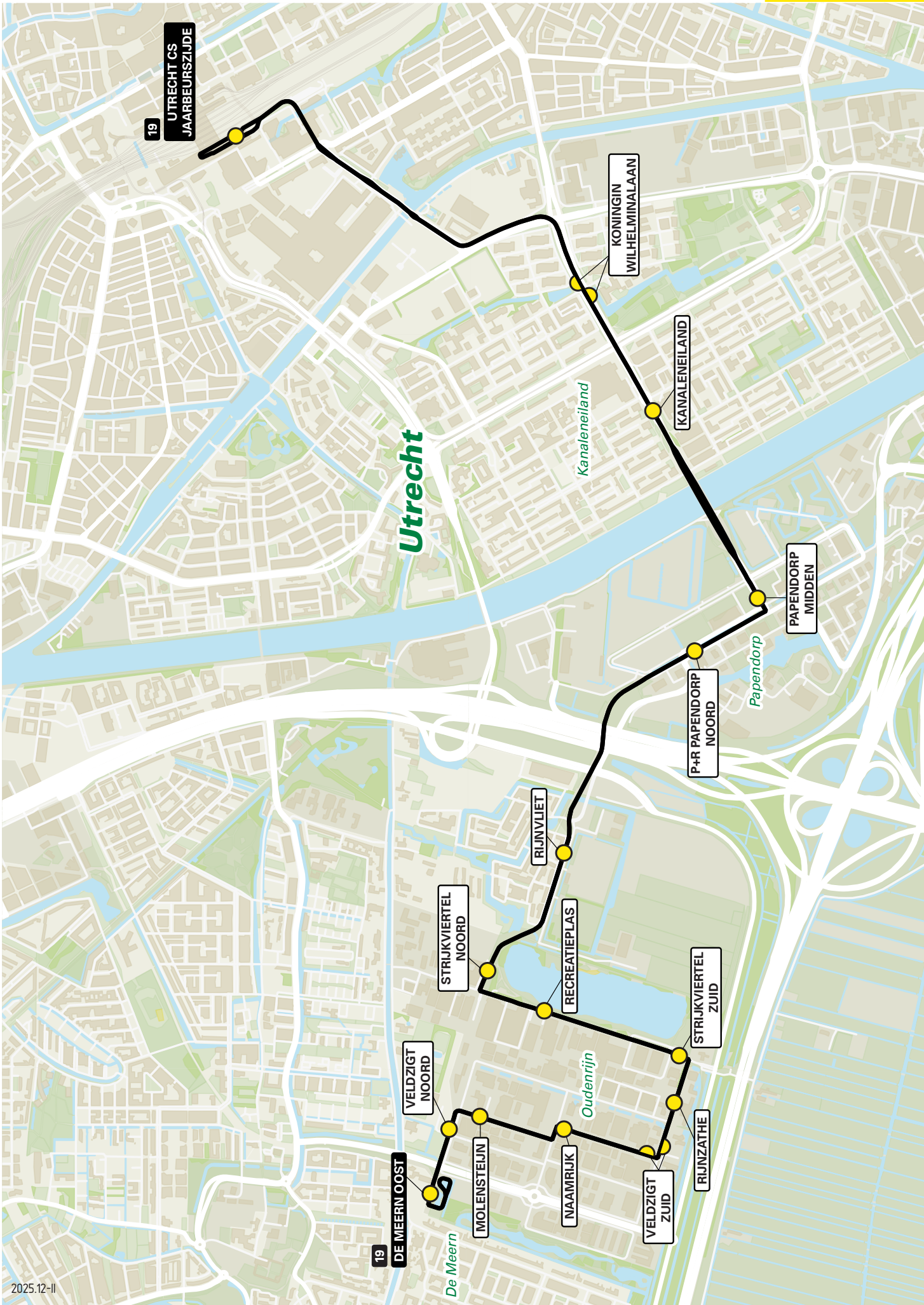
2025.12-II

Lijn 19 van Utrecht CS naar Oudenrijn via Papendorp

| zone | halte | route |
|------|---------------------------------|--------------------------|
| 5000 | Utrecht CS Jaarbeurszijde - C10 | Dichtersplein |
| - | - | Valeriusbaan |
| - | - | Van Zijstweg |
| - | - | Dr. M.A. Tellegenlaan |
| - | - | Overste den Oudenlaan |
| - | - | Anne Frankplein |
| - | Koningin Wilhelminalaan | Koningin Wilhelminalaan |
| - | - | 5 Meiplein |
| - | Kanaleneiland - halte A | Churchillaan |
| 5111 | - | Bevrijdingslaan |
| - | Papendorp-Midden - halte B | Taatsenplein |
| - | Papendorp-Noord / P+R | Orteliuslaan |
| - | - | Marinus van Tyrusviaduct |
| - | - | Busbaan Strijkviertel |
| - | Rijnvliet | Busbaan Rijnvliet |
| - | Strijkviertel-Noord | Busbaan Rijnvliet |
| - | Recreatieplas | Strijkviertel |
| - | Strijkvierte-Zuid | Strijkviertel |
| - | Rijnzathe | Rijnzathe |
| - | Veldzig-Zuid | Veldzig |
| - | Naamrijk | Veldzig |
| - | - | Naamrijk |
| - | Molensteijn | Veldzig |
| - | Veldzig-Noord | Busbaan Oudenrijn |
| - | De Meern-Oost | Busbaan De Woerd |

Lijn 19 van Oudenrijn via Papendorp naar Utrecht CS

| zone | halte | route |
|------|----------------------------|--------------------------|
| 5111 | De Meern-Oost | Busbaan De Woerd |
| - | Veldzig-Noord | Busbaan Oudenrijn |
| - | Molensteijn | Veldzig |
| - | - | Naamrijk |
| - | Naamrijk | Veldzig |
| - | Veldzig-Zuid | Rijnzathe |
| - | Rijnzathe | Rijnzathe |
| - | Strijkviertel-Zuid | Strijkviertel |
| - | Recreatieplas | Strijkviertel |
| - | Strijkviertel-Noord | Busbaan Rijnvliet |
| - | Rijnvliet | Busbaan Rijnvliet |
| - | - | Busbaan Strijkviertel |
| - | - | Marinus van Tyrusviaduct |
| - | - | Orteliuslaan |
| - | Papendorp-Noord / P+R | Bevrijdingslaan |
| - | Papendorp-Midden - halte A | Bevrijdingslaan |
| 5000 | - | Churchillaan |
| - | Kanaleneiland - halte B | 5 Meiplein |
| - | - | Koningin Wilhelminalaan |
| - | - | Anne Frankplein |
| - | - | Overste den Oudenlaan |
| - | - | Dr. M.A. Tellegenlaan |
| - | - | Van Zijstweg |
| - | - | Valeriusbaan |
| - | Utrecht CS Jaarbeurszijde | Dichtersplein |



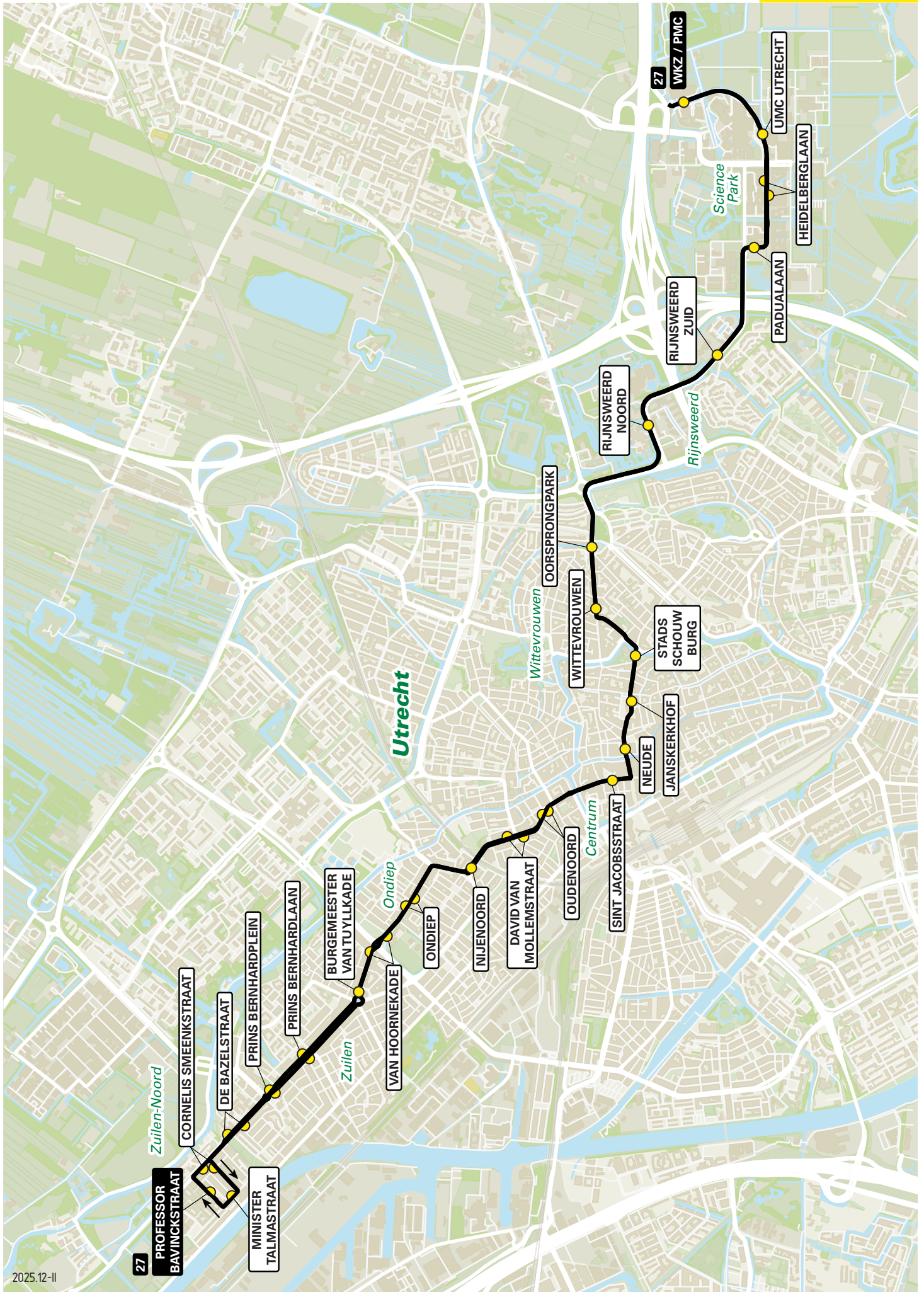
2025.12-II

Lijn 27 van Zuilen via Ondiep naar Science Park via Rijnsweerd

| zone | halte | route |
|------|--|---|
| 5915 | Professor Bavinkstraat Cornelis Smeenkstraat De Bazelstraat Prins Bernhardplein Prins Bernhardlaan | Professor Bavinkstraat Burg. Norbruislaan Burg. Norbruislaan Prins Bernhardlaan Prins Bernhardlaan Burg. Van Tuyllkade Van Hoornekade Laan van Chartroise Laan van Chartroise |
| 5000 | Ondiep Nijenoord David van Mollemstraat Oudenoord St.Jacobsstraat | Omloop Nijenoord Oudenoord Oudenoord Sint Jacobsstraat Lange Viestraat Potterstraat Lange Jansstraat Janskerkhof Nobelstraat Lucasbolwerk Wittevrouwensingel |
| 5010 | Wittevrouwen Oorsprongpark - halte B | Kruisstraat Biltstraat Biltstraat Berekuil Waterlinieweg Pythagoraslaan Archimedeslaan Leuvenlaan Padualaan Heidelberglaan Heidelberglaan Heidelberglaan |

Lijn 27 van Science Park via Rijnsweerd naar Zuilen via Ondiep

| zone | halte | route |
|------|---|--|
| 5010 | WKZ / PMC UMC Utrecht Heidelberglaan Padualaan | Heidelberglaan Heidelberglaan Heidelberglaan Padualaan Leuvenlaan Archimedeslaan Pythagoraslaan Waterlinieweg Berekuil Biltstraat Biltstraat Kruisstraat Wittevrouwensingel Lucasbolwerk Nobelstraat Janskerkhof Lange Jansstraat Potterstraat Lange Viestraat Sint Jacobsstraat Oudenoord Oudenoord Nijenoord Omloop |
| 5000 | Oorsprongpark - halte A Wittevrouwen | Laan van Chartroise Van Hoornekade Van Hoornekade Burg. Van Tuyllkade Prins Bernhardlaan Prins Bernhardlaan Burg. Norbruislaan Cornelis Smeenkstraat Minister Talmstraat Professor Bavinkstraat |
| 5915 | Van Hoornekade Burgemeester Van Tuyllkade | Prins Bernhardlaan Prins Bernhardplein De Bazelstraat Cornelis Smeenkstraat Minister Talmstraat Professor Bavinkstraat |



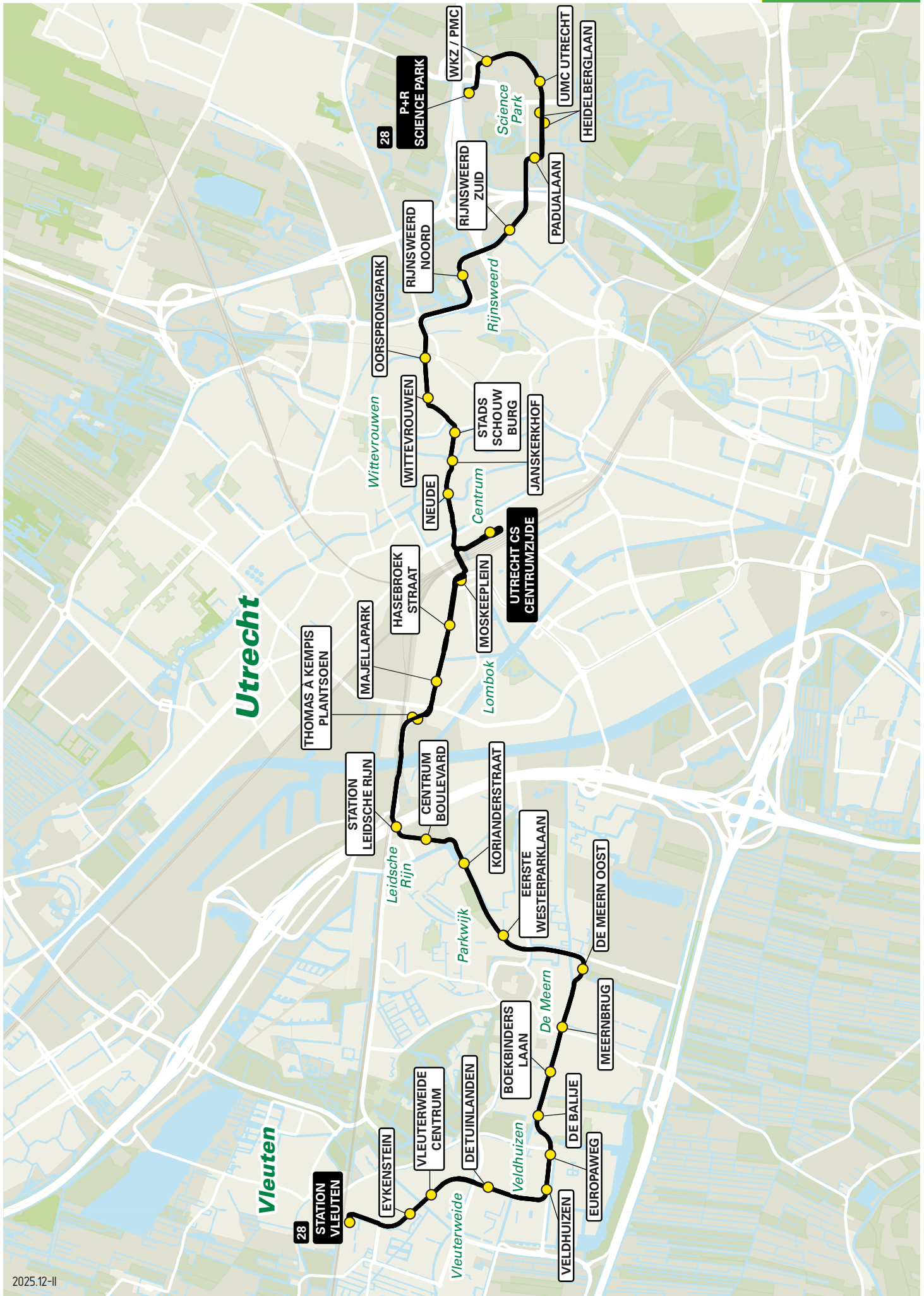
2025.12-II

Lijn 28 van P+R Science Park via Rijnsweerd naar Vleuten via Parkwijk

| zone | halte | route |
|------|---------------------------------|----------------------|
| 5010 | P+R Science Park WKZ / PMC | Universiteitsweg |
| | UMC Utrecht | Heidelberglaan |
| | Heidelberglaan | Heidelberglaan |
| | Padualaan | Padualaan |
| | | Leuvenlaan |
| | Rijnsweerd-Zuid | Archimedeslaan |
| | Rijnsweerd-Noord | Pythagoraslaan |
| | | Waterlinieweg |
| 5000 | | Berekuil |
| | Oorsprongpark - halte A | Biltstraat |
| | Wittevrouwen | Biltstraat |
| | | Kruisstraat |
| | | Wittevrouwensingel |
| | Stadsschouwburg | Lucasbolwerk |
| | | Nobelstraat |
| | Janskerkhof | Janskerkhof |
| | | Lange Jansstraat |
| | Neude | Potterstraat |
| | | Lange Viestraat |
| | | Vredenburg |
| | | Smakkelaarsveld |
| | Utrecht CS Centrumzijde - A3 | Stationsplein |
| | | Leidseveertunnel |
| | | Westplein |
| | Hasebroekstraat | Vleutenseweg |
| | Majellapark | Vleutenseweg |
| | Thomas à Kempisplantsoen | Vleutenseweg |
| 511 | | Vleutenseweg |
| | Station Leidsche Rijn - halte E | Vleutensebaan |
| | Centrumboulevard | Vleutensebaan |
| | | Centrumboulevard |
| | | Grauwartsingel |
| | | Melissekade |
| | Korianderstraat | Busbaan Parkwijk |
| | Eerste Westerparklaan | Busbaan Parkwijk |
| | De Meern-Oost | Busbaan De Woerd |
| | Meernbrug | Rijksstraatweg |
| | Boekbinderslaan | Rijksstraatweg |
| | De Balije | Rijksstraatweg |
| 5120 | Europaweg | Busbaan Veldhuizen |
| | Veldhuizen | Busbaan Veldhuizen |
| | De Tuinlanden | Busbaan Vleuterweide |
| | Vleuterweide-Centrum | Busbaan Vleuterweide |
| | Eykenstein | Busbaan Vleuterweide |
| | | De Sporesingel |
| | Station Vleuten - halte A | De Sporeplein |

Lijn 28 van Vleuten via Parkwijk naar P+R Science Park via Rijnsweerd

| zone | halte | route |
|------|---------------------------------|----------------------|
| 5120 | Station Vleuten - halte A | De Sporeplein |
| | | De Sporesingel |
| | Eykenstein | Busbaan Vleuterweide |
| | Vleuterweide-Centrum | Busbaan Vleuterweide |
| | De Tuinlanden | Busbaan Vleuterweide |
| | Veldhuizen | Busbaan Veldhuizen |
| | Europaweg | Busbaan Veldhuizen |
| 511 | De Balije | Rijksstraatweg |
| | Boekbinderslaan | Rijksstraatweg |
| | Meernbrug | Rijksstraatweg |
| | De Meern-Oost | Busbaan De Woerd |
| | Eerste Westerparklaan | Busbaan Parkwijk |
| | Korianderstraat | Busbaan Parkwijk |
| | | Melissekade |
| | | Grauwartsingel |
| | Centrumboulevard | Centrumboulevard |
| | Station Leidsche Rijn - halte F | Vleutensebaan |
| 5000 | | Vleutenseweg |
| | Thomas à Kempisplantsoen | Vleutenseweg |
| | Majellapark | Vleutenseweg |
| | Hasebroekstraat | Vleutenseweg |
| | Moskeplein | Westplein |
| | | Leidseveertunnel |
| | Utrecht CS Centrumzijde - A4 | Stationsplein |
| | | Smakkelaarsveld |
| | | Vredenburg |
| | | Lange Viestraat |
| | Neude | Potterstraat |
| | | Lange Jansstraat |
| | Janskerkhof | Janskerkhof |
| | | Nobelstraat |
| | Stadsschouwburg | Lucasbolwerk |
| | | Wittevrouwensingel |
| | | Kruisstraat |
| | Wittevrouwen | Biltstraat |
| | Oorsprongpark - halte B | Biltstraat |
| 5010 | | Berekuil |
| | | Waterlinieweg |
| | Rijnsweerd-Noord | Pythagoraslaan |
| | Rijnsweerd-Zuid | Archimedeslaan |
| | | Leuvenlaan |
| | Padualaan | Padualaan |
| | Heidelberglaan | Heidelberglaan |
| | UMC Utrecht | Heidelberglaan |
| | WKZ / PMC | Heidelberglaan |
| | P+R Science Park | Universiteitsweg |



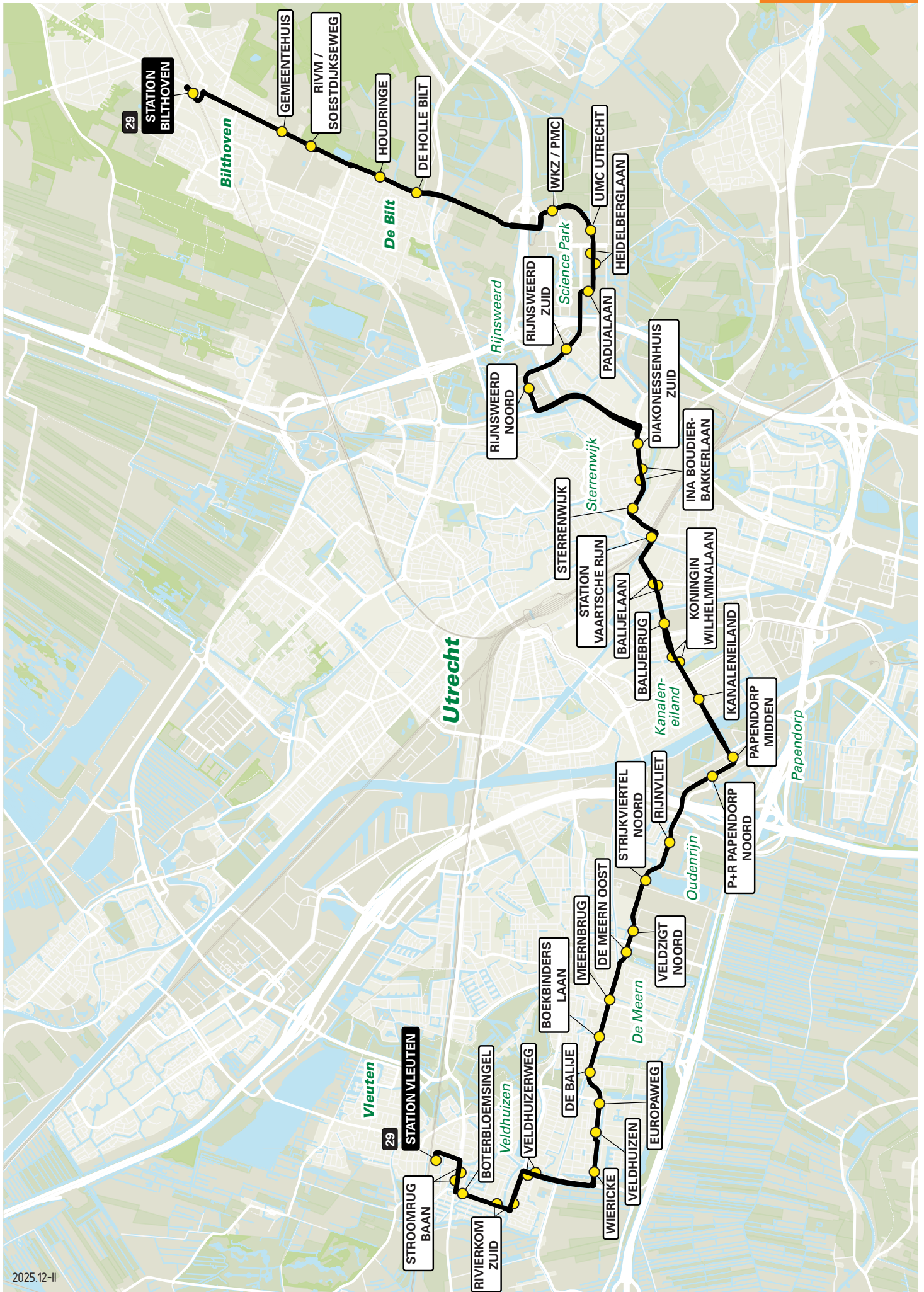
2025.12-II

Lijn 29 van Vleuten naar Bilthoven via Science Park

| zone | halte | route |
|------|----------------------------------|--------------------------|
| 5120 | Station Vleuten - halte A | De Sporeplein |
| - | Stroomrugbaan | Busbaan Vleuterweide |
| - | Boterbloemsingel | Stroomrugbaan |
| - | Rivierkom-Zuid | Rivierkom |
| - | Veldhuizerweg | Landschapsbaan |
| - | Wiericke | Veldhuizerweg |
| - | Veldhuizen | Heldammersingel |
| - | Europaweg | Busbaan Veldhuizen |
| 5111 | De Balije | Busbaan Veldhuizen |
| - | Boekbinderslaan | Rijksstraatweg |
| - | Meernbrug | Rijksstraatweg |
| - | De Meer-Oost | Rijksstraatweg |
| - | Veldzigt-Noord | Busbaan De Woerd |
| - | Strijkviertel-Noord | Busbaan Oudenrijn |
| - | Rijnvliet | Busbaan Rijnvliet |
| - | - | Busbaan Rijnvliet |
| - | - | Busbaan Strijkviertel |
| - | - | Marinus van Tyrusviaduct |
| - | P+R Papendorp-Noord | Orteliuslaan |
| - | Papendorp-Midden - halte A | Bevrijdingslaan |
| - | - | Bevrijdingslaan |
| 5000 | Kanaleneiland - halte B | Churchillaan |
| - | - | 5 Meiplein |
| - | Koningin Wilhelminalaan | Koningin Wilhelminalaan |
| - | Balijebrug | Anne Frankplein |
| - | Balijelaan - halte D | Koningin Wilhelminalaan |
| - | - | Balijelaan |
| - | - | Vondellaan |
| - | Station Vaartsche Rijn - halte D | Baden-Powellweg |
| - | - | Albatrosstraat |
| - | Sterrenwijk | Venuslaan |
| - | Ina Boudier Bakkerlaan | Rubenslaan |
| - | Diakonessenhuis-Zuid | Rubenslaan |
| - | - | Stadionlaan |
| 5010 | Rijnsweerd-Noord | Waterlinieweg |
| - | Rijnsweerd-Zuid | Pythagoraslaan |
| - | - | Archimedeslaan |
| - | - | Leuvenlaan |
| - | Padualaan | Padualaan |
| - | Heidelberglaan | Heidelberglaan |
| - | UMC Utrecht | Heidelberglaan |
| - | WKZ / PMC | Heidelberglaan |
| - | - | Universiteitsweg |
| - | De Holle Bilt | Soestdijkseweg Zuid |
| - | Houdringe | Soestdijkseweg Zuid |
| - | RIVM/Soestdijkseweg | Soestdijkseweg Zuid |
| - | Gemeentehuis | Soestdijkseweg Zuid |
| 5022 | - | Spoorlaan |
| - | Station Bilthoven | Rembrandtlaan |

Lijn 29 van Bilthoven naar Vleuten via Science Park

| zone | halte | route |
|------|----------------------------------|--------------------------|
| 5022 | Station Bilthoven | Rembrandtlaan |
| 5010 | - | Spoorlaan |
| - | Gemeentehuis | Soestdijkseweg Zuid |
| - | RIVM/Soestdijkseweg | Soestdijkseweg Zuid |
| - | Houdringe | Soestdijkseweg Zuid |
| - | De Holle Bilt | Soestdijkseweg Zuid |
| - | - | Universiteitsweg |
| - | WKZ / PMC | Heidelberglaan |
| - | UMC Utrecht | Heidelberglaan |
| - | Heidelberglaan | Heidelberglaan |
| - | Padualaan | Padualaan |
| - | - | Leuvenlaan |
| - | Rijnsweerd-Zuid | Archimedeslaan |
| - | Rijnsweerd-Noord | Pythagoraslaan |
| - | - | Waterlinieweg |
| - | - | Stadionlaan |
| - | Diakonessenhuis-Zuid | Rubenslaan |
| - | Ina Boudier Bakkerlaan | Rubenslaan |
| - | Sterrenwijk | Venuslaan |
| - | - | Albatrosstraat |
| - | Station Vaartsche Rijn - halte C | Baden-Powellweg |
| - | - | Vondellaan |
| - | Balijelaan - halte C | Balijelaan |
| - | Balijebrug | Koningin Wilhelminalaan |
| - | - | Anne Frankplein |
| - | Koningin Wilhelminalaan | Koningin Wilhelminalaan |
| - | - | 5 Meiplein |
| - | - | Churchillaan |
| - | - | Bevrijdingslaan |
| - | - | Bevrijdingslaan |
| 5111 | Kanaleneiland - halte A | Churchillaan |
| - | - | 5 Meiplein |
| - | - | Koningin Wilhelminalaan |
| - | - | Koningin Wilhelminalaan |
| - | - | 5 Meiplein |
| - | - | Churchillaan |
| - | - | Bevrijdingslaan |
| - | - | Bevrijdingslaan |
| - | - | Orteliuslaan |
| - | - | Marinus van Tyrusviaduct |
| - | - | Stroomrugbaan |
| - | - | Busbaan Vleuterweide |
| - | - | De Sporeplein |
| 5120 | Boekbinderslaan | Boekbinderslaan |
| - | De Balije | De Balije |
| - | Europaweg | Europaweg |
| - | Veldhuizen | Veldhuizen |
| - | Wiericke | Veldhuizen |
| - | - | Heldammersingel |
| - | - | Veldhuizerweg |
| - | - | Landschapsbaan |
| - | - | Rivierkom |
| - | - | Stroomrugbaan |
| - | - | De Sporeplein |



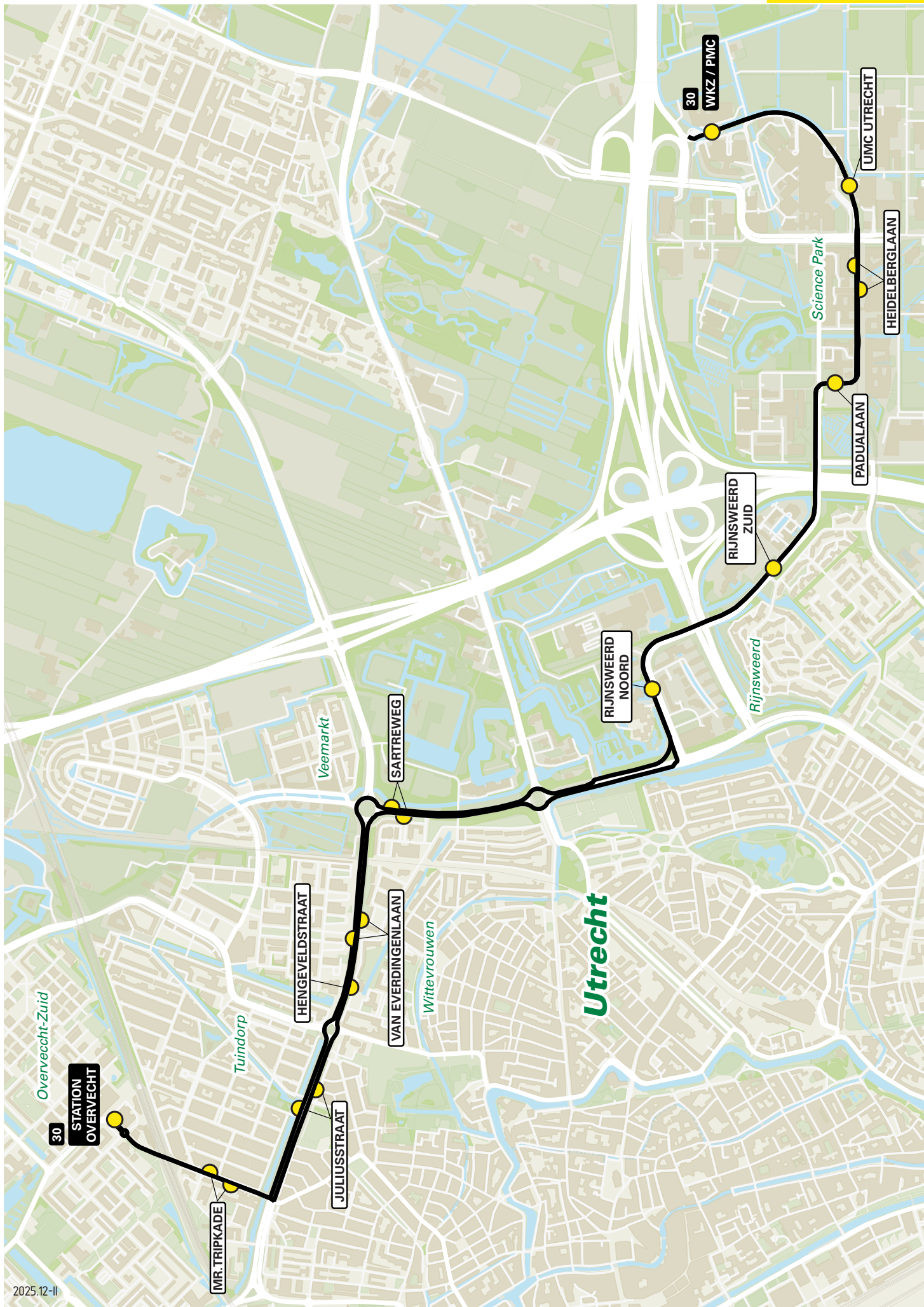
2025.12-II

Lijn 30 van Overvecht Zuid naar Science Park via Rijnsweerd

| zone | halte | route |
|------|-----------------------------|------------------------|
| 5000 | Station Overvecht - halte D | Tiberdreef |
| | Mr. Tripkade | Mr. Tripkade |
| | Juliusstraat | Kardinaal de Jongweg |
| | - | Eykmanplein |
| | Hengeveldstraat | Kardinaal de Jongweg |
| | Van Everdingenlaan | Kardinaal de Jongweg |
| | - | Kardinaal Alfrinkplein |
| | Sartreweg | Sartreweg |
| 5010 | - | Berekuil |
| | - | Waterlinieweg |
| | Rijnsweerd-Noord | Pythagoraslaan |
| | Rijnsweerd-Zuid | Archimedeslaan |
| | - | Leuvenlaan |
| | Paduaalaan | Paduaalaan |
| | Heidelberglaan | Heidelberglaan |
| | UMC Utrecht | Heidelberglaan |
| | WKZ / PMC | Heidelberglaan |

Lijn 30 van Science Park via Rijnsweerd naar Overvecht Zuid

| zone | halte | route |
|------|-----------------------------|------------------------|
| 5010 | WKZ / PMC | Heidelberglaan |
| | UMC Utrecht | Heidelberglaan |
| | Heidelberglaan | Heidelberglaan |
| | Paduaalaan | Paduaalaan |
| | - | Leuvenlaan |
| | Rijnsweerd-Zuid | Archimedeslaan |
| | Rijnsweerd-Noord | Pythagoraslaan |
| | - | Waterlinieweg |
| | - | Offerhausweg |
| | - | Waterlinieweg |
| 5000 | - | Berekuil |
| | Sartreweg | Sartreweg |
| | - | Kardinaal Alfrinkplein |
| | Van Everdingenlaan | Kardinaal de Jongweg |
| | - | Eykmanplein |
| | Juliusstraat | Kardinaal de Jongweg |
| | Mr. Tripkade | Mr. Tripkade |
| | Station Overvecht - halte C | Tiberdreef |



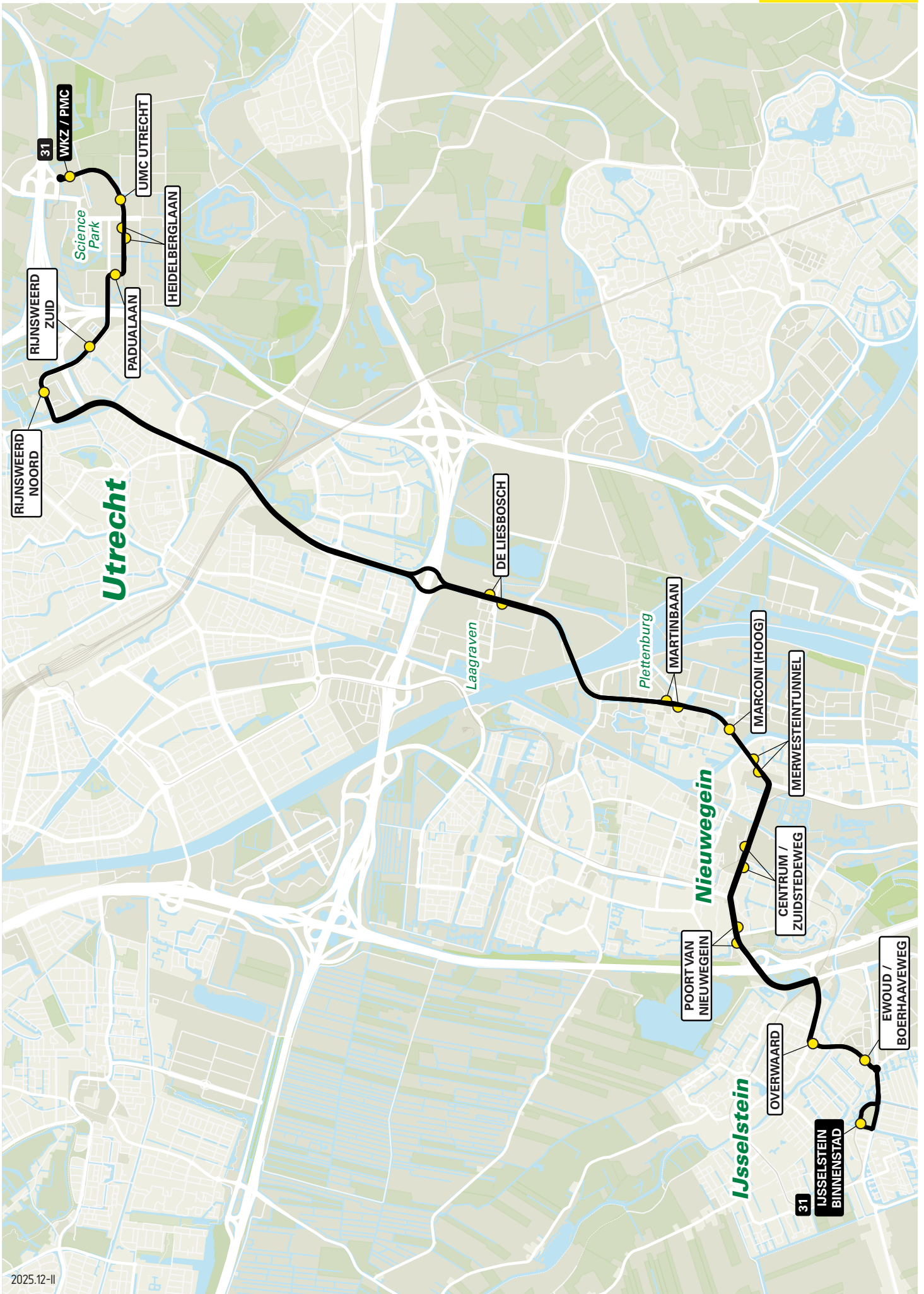
2025.12-II

Lijn 31 van IJsselstein naar Science Park via Nieuwegein

| zone | halte | route |
|------|----------------------------------|--------------------------|
| 5132 | IJsselstein Binnenstad - halte E | Podiumweg |
| - | - | Baronieweg |
| - | Ewoud/Boerhaaveweg | Beneluxweg |
| - | Overwaard | Utrechtseweg |
| 5122 | - | Weg der Verenigde Naties |
| - | - | Weg naar de Poort |
| - | Poort van Nieuwegein | Wijkerslootweg |
| - | Nieuwegein Centr./Zuidstedeweg | Zuidstedeweg |
| - | Merwesteintunnel | Plettenburgerbaan |
| - | Marconi (hoog) | Plettenburgerbaan |
| - | Martinbaan | Plettenburgerbaan |
| 5118 | - | Laagravenseweg |
| - | De Liesbosch | Laagravenseweg |
| 5000 | - | Knooppunt Laagraven |
| 5010 | - | Waterlinieweg |
| - | Rijnsweerd-Noord | Pythagoraslaan |
| - | Rijnsweerd-Zuid | Archimedeslaan |
| - | - | Leuvenlaan |
| - | Padualaan | Padualaan |
| - | Heidelberglaan | Heidelberglaan |
| - | UMC Utrecht | Heidelberglaan |
| - | WKZ / PMC | Heidelberglaan |

Lijn 31 van Science Park naar IJsselstein via Nieuwegein

| zone | halte | route |
|------|--------------------------------|--------------------------|
| 5010 | WKZ / PMC | Heidelberglaan |
| - | UMC Utrecht | Heidelberglaan |
| - | Heidelberglaan | Heidelberglaan |
| - | Padualaan | Padualaan |
| - | - | Leuvenlaan |
| - | Rijnsweerd-Zuid | Archimedeslaan |
| - | Rijnsweerd-Noord | Pythagoraslaan |
| 5000 | - | Waterlinieweg |
| 5118 | - | Knooppunt Laagraven |
| - | De Liesbosch | Laagravenseweg |
| 5122 | - | Laagravenseweg |
| - | Martinbaan | Plettenburgerbaan |
| - | Marconi (hoog) | Plettenburgerbaan |
| - | Merwesteintunnel | Plettenburgerbaan |
| - | Nieuwegein Centr./Zuidstedeweg | Plettenburgerbaan |
| - | - | Zuidstedeweg |
| - | - | Wijkerslootweg |
| - | Poort van Nieuwegein | Weg naar de Poort |
| 5132 | - | Weg der Verenigde Naties |
| - | Overwaard | Utrechtseweg |
| - | Ewoud/Boerhaaveweg | Beneluxweg |
| - | - | Baronieweg |
| - | IJsselstein Binnenstad | Podiumweg |



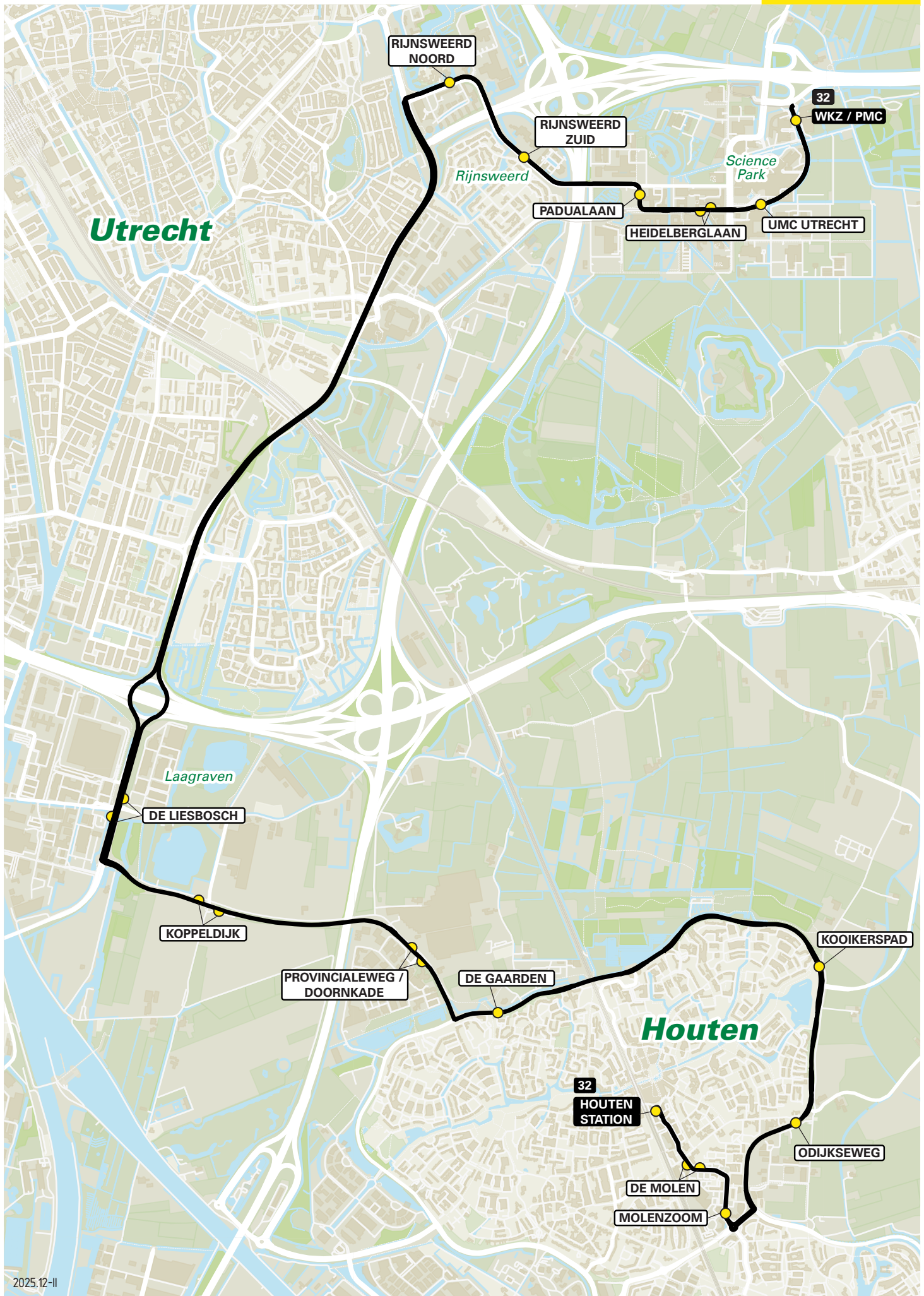
2025.12-II

Lijn 32 van Houten naar Science Park via Laagraven

| zone | halte | route |
|------|----------------------------|---------------------|
| 5128 | Houten Station - halte D | De Molen |
| | De Molen | De Molen |
| | Molenzoom | De Molen |
| | - | De Koppeling |
| | Odijkseweg | Rondweg |
| | Kooikerspad | Rondweg |
| | De Gaarden | Rondweg |
| | Provincialeweg / Doornkade | Utrechtseweg |
| 5118 | Koppeldijk | Houtenseweg |
| | De Liesbosch | Laagravenseweg |
| 5000 | - | Knooppunt Laagraven |
| 5010 | - | Waterlinieweg |
| | Rijnsweerd-Noord | Pythagoraslaan |
| | Rijnsweerd-Zuid | Archimedeslaan |
| | - | Leuvenlaan |
| | Padualaan | Padualaan |
| | Heidelberglaan | Heidelberglaan |
| | UMC Utrecht | Heidelberglaan |
| | WKZ / PMC | Heidelberglaan |

Lijn 32 van Science Park naar Houten via Laagraven

| zone | halte | route |
|------|----------------------------|---------------------|
| 5010 | WKZ / PMC | Heidelberglaan |
| | UMC Utrecht | Heidelberglaan |
| | Heidelberglaan | Heidelberglaan |
| | Padualaan | Padualaan |
| | - | Leuvenlaan |
| | Rijnsweerd-Zuid | Archimedeslaan |
| | Rijnsweerd-Noord | Pythagoraslaan |
| 5000 | - | Waterlinieweg |
| 5118 | - | Knooppunt Laagraven |
| | De Liesbosch | Laagravenseweg |
| | - | Houtenseweg |
| 5128 | Koppeldijk | Utrechtseweg |
| | Provincialeweg / Doornkade | Utrechtseweg |
| | De Gaarden | Rondweg |
| | Kooikerspad | Rondweg |
| | Odijkseweg | Rondweg |
| | - | De Koppeling |
| | Molenzoom | De Molen |
| | De Molen | De Molen |
| | Houten Station | De Molen |



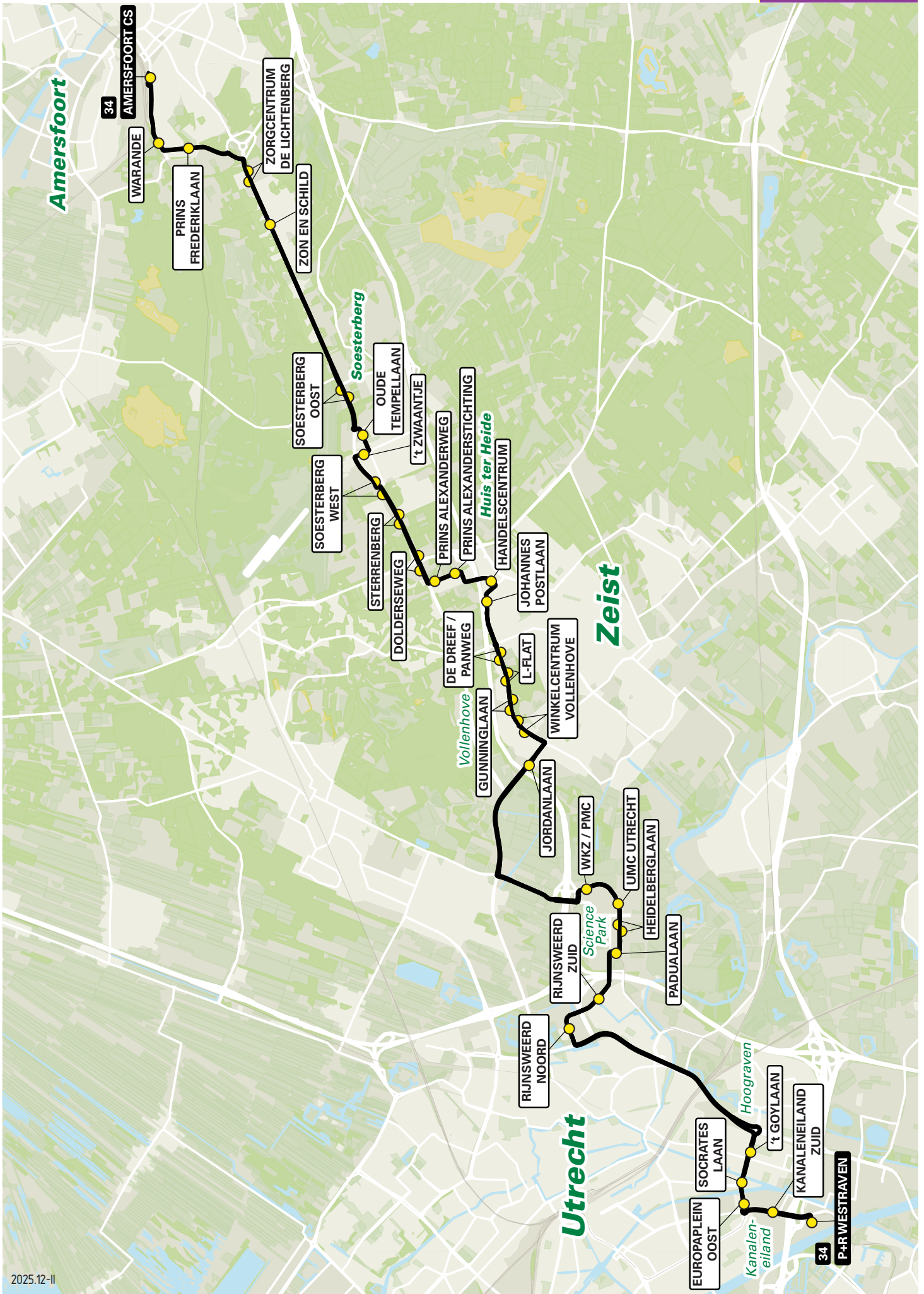
2025.12-II

Lijn 34 van Westraven naar Amersfoort via Science Park

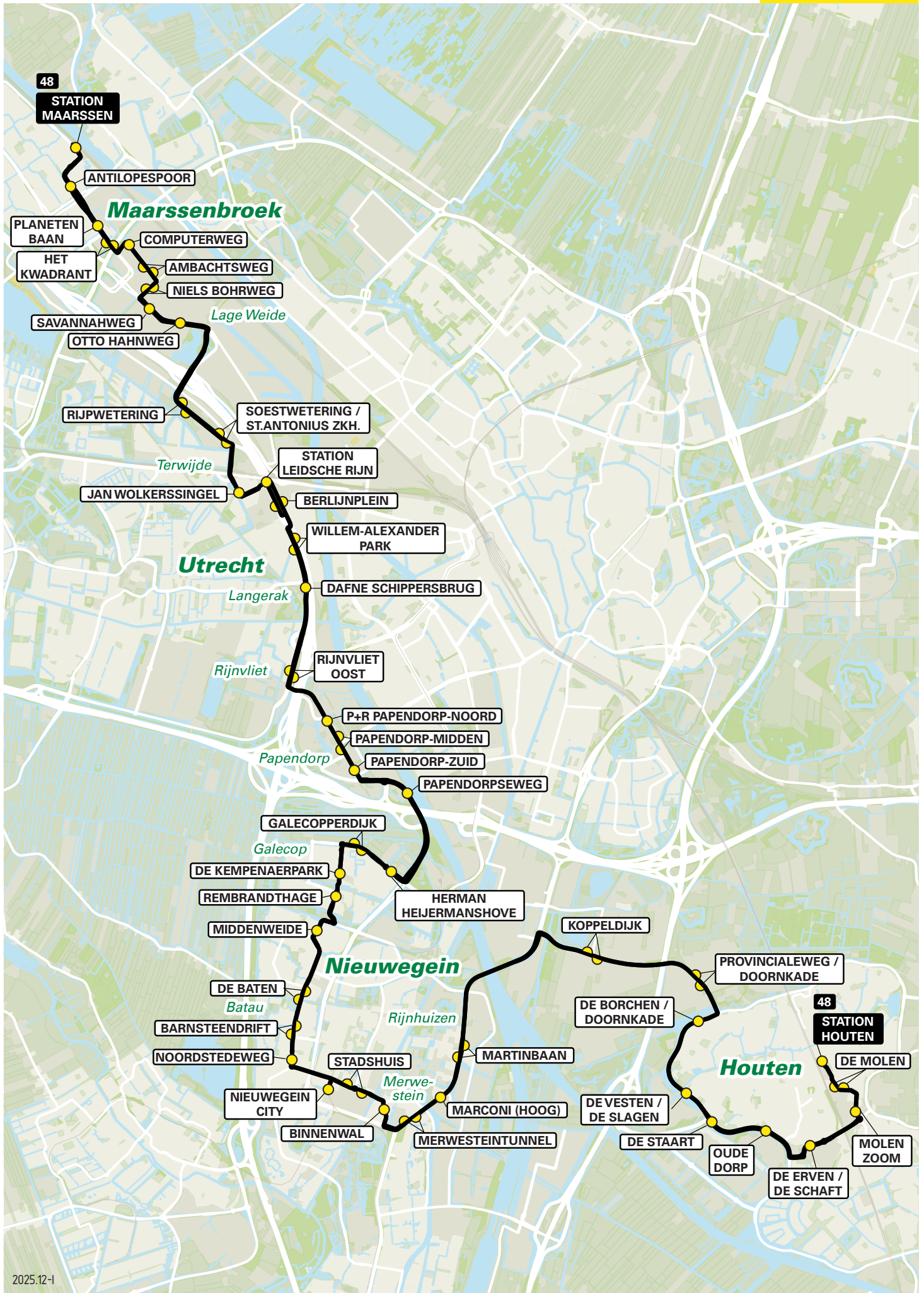
| zone | halte | route |
|------|-----------------------------|------------------------------|
| 5111 | P+R Westraven - halte D | Griffioenlaan |
| 5000 | Kanaleniland Zuid - halte D | Europalaan |
| | - | Europaplein |
| | Europaplein Oost | Beneluxlaan |
| | Socrateslaan | Socrateslaan |
| | 't Goylaan | 't Goylaan |
| | - | 't Goyplein |
| | - | Waterlinieweg |
| 5010 | Rijnsweerd-Noord | Pythagoraslaan |
| | Rijnsweerd-Zuid | Archimedeslaan |
| | - | Leuvenlaan |
| | Padualaan | Padualaan |
| | Heidelberglaan | Heidelberglaan |
| | UMC Utrecht | Heidelberglaan |
| | WKZ / PMC | Heidelberglaan |
| | - | Universiteitsweg |
| 5020 | Jordanlaan | Utrechtseweg |
| | Winkelcentrum Vollenhove | De Dreef |
| | Gunninglaan | De Dreef |
| | L-Flat | De Dreef |
| | De Dreef/Panweg | De Dreef |
| | Johannes Postlaan | Dijnselburgerlaan |
| | Handelscentrum | Huis ter Heideweg |
| | - | Korte Bergweg |
| | Prins Alexanderstichting | Prins Alexanderweg |
| | Prins Alexanderweg | Prins Alexanderweg |
| 5032 | - | Amersfoortseweg / N237 |
| | Dolderseweg | Amersfoortseweg / N237 |
| | Sterrenberg | Amersfoortseweg / N237 |
| | - | Rademakerstraat |
| | Soesterberg-West | Stemeringweg |
| | - | Amersfoortsestraat |
| | 't Zwaantje | Veldmaarschalk Montgomeryweg |
| | Oude Tempellaan | Banningstraat |
| | - | Oude Tempellaan |
| 5042 | Soesterberg-Oost | Amersfoortsestraat / N237 |
| | - | Amersfoortsestraat / N237 |
| | Zon en Schild | Utrechtseweg / N237 |
| | Zorgcentrum De Lichtenberg | Utrechtseweg / N237 |
| | - | Stichtse Rotonde |
| | Prins Frederiklaan | Daam Fockemalaan / N221 |
| | Warande | Barchman Wuytierslaan |
| | Amersfoort CS | Stationsplein |

Lijn 34 van Amersfoort naar Westraven via Science Park

| zone | halte | route |
|------|-----------------------------|------------------------------|
| 5042 | Amersfoort CS | Stationsplein |
| | Warande | Barchman Wuytierslaan |
| | Prins Frederiklaan | Daam Fockemalaan / N221 |
| | - | Stichtse Rotonde |
| | Zorgcentrum De Lichtenberg | Utrechtseweg / N237 |
| | Zon en Schild | Utrechtseweg / N237 |
| 5032 | - | Amersfoortsestraat / N237 |
| | Soesterberg-Oost | Amersfoortsestraat / N237 |
| | - | Oude Tempellaan |
| | Oude Tempellaan | Banningstraat |
| | 't Zwaantje | Veldmaarschalk Montgomeryweg |
| | - | Amersfoortsestraat |
| | Soesterberg-West | Stemeringweg |
| | - | Rademakerstraat |
| | Sterrenberg | Amersfoortseweg / N237 |
| | Dolderseweg | Amersfoortseweg / N237 |
| 5020 | - | Amersfoortseweg / N237 |
| | Prins Alexanderweg | Prins Alexanderweg |
| | Prins Alexanderstichting | Prins Alexanderweg |
| | - | Korte Bergweg |
| | Handelscentrum | Huis ter Heideweg |
| | Johannes Postlaan | Dijnselburgerlaan |
| | De Dreef/Panweg | De Dreef |
| | L-Flat | De Dreef |
| | Gunninglaan | De Dreef |
| | Winkelcentrum Vollenhove | De Dreef |
| 5010 | Jordanlaan | Utrechtseweg |
| | - | Universiteitsweg |
| | WKZ / PMC | Heidelberglaan |
| | UMC Utrecht | Heidelberglaan |
| | Heidelberglaan | Heidelberglaan |
| | Padualaan | Padualaan |
| | - | Leuvenlaan |
| | Rijnsweerd Zuid | Archimedeslaan |
| | Rijnsweerd Noord | Pythagoraslaan |
| 5000 | - | Waterlinieweg |
| | 't Goylaan | 't Goylaan |
| | Socrateslaan | Socrateslaan |
| | Europaplein Oost | Europaplein |
| | - | Beneluxlaan |
| | Kanaleniland Zuid - halte E | Europaplein |
| | P+R Westraven - halte D | Europalaan |
| | - | Griffioenlaan |



2025.12-11



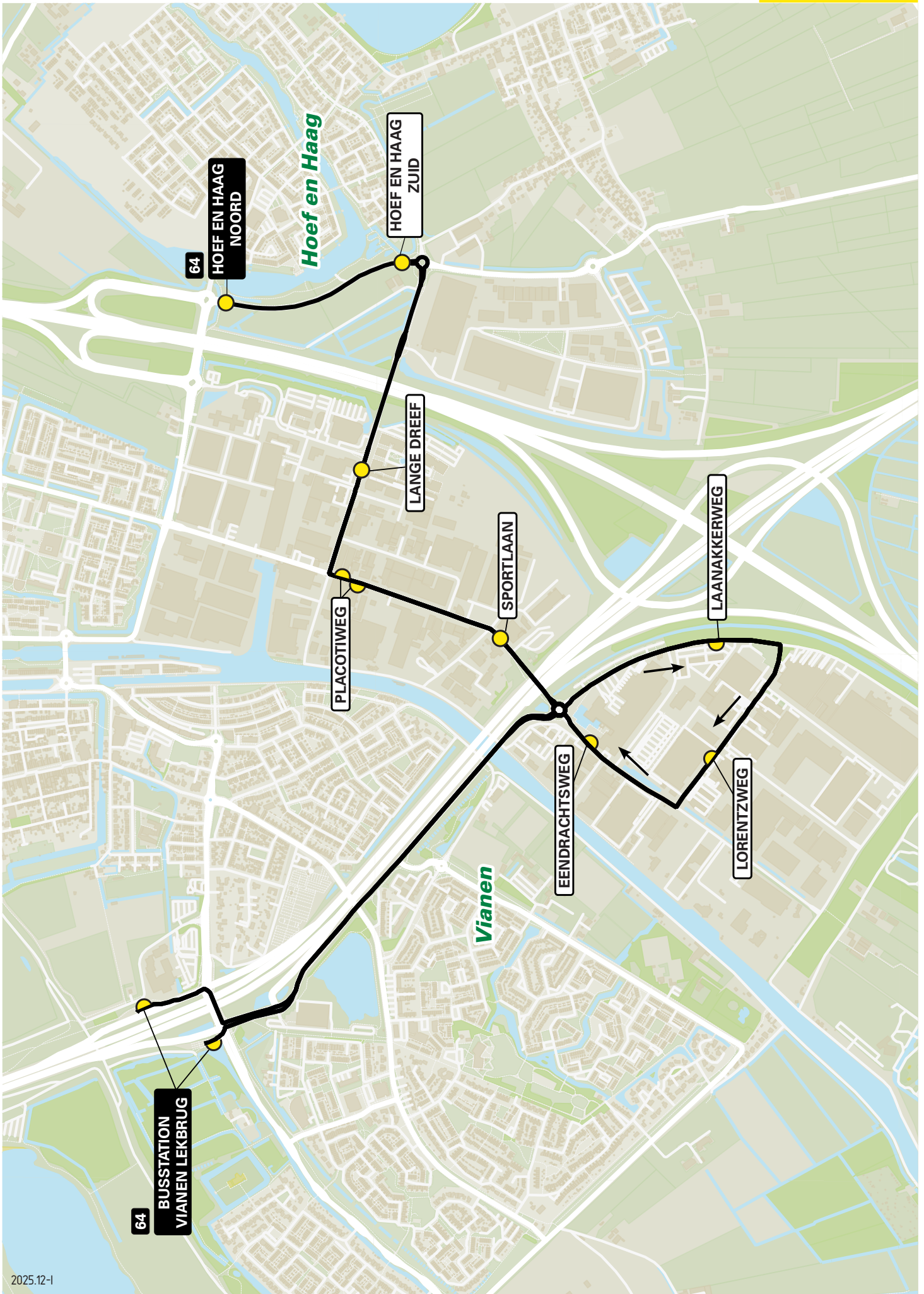
2025.12-1

Lijn 64 van Vianen Lekbrug naar Hoef en Haag via De Biezen

| zone | halte | route |
|------|------------------------------|------------------------|
| 5134 | Busstation Lekbrug - halte B | A2, afrit 11 |
| - | - | Westelijke Parallelweg |
| - | Laanakerweg | Laanakerweg |
| - | Lorentzweg | Marconiweg |
| - | Eendrachtsweg | De Limiet |
| - | Sportlaan | De Limiet |
| - | Placotiweg | Stuurtweg |
| - | Lange Dreef | Lange Dreef |
| 5147 | - | Lange Dreef |
| - | Hoef en Haag-Zuid | Berchmansweg |
| 5134 | - | Berchmansweg |
| - | Hoef en Haag-Noord | Berchmansweg |

Lijn 64 van Hoef en Haag naar Vianen Lekbrug via De Biezen

| zone | halte | route |
|------|------------------------------|------------------------|
| 5134 | Hoef en Haag-Noord | Berchmansweg |
| 5147 | - | Berchmansweg |
| - | Hoef en Haag-Zuid | Berchmansweg |
| 5134 | - | Lange Dreef |
| - | Lange Dreef | Lange Dreef |
| - | Placotiweg | Stuurtweg |
| - | Sportlaan | De Limiet |
| - | Laanakerweg | Laanakerweg |
| - | Lorentzweg | Marconiweg |
| - | Eendrachtsweg | De Limiet |
| - | - | Westelijke Parallelweg |
| - | - | Bentz-Berg |
| - | Busstation Lekbrug - halte G | A2 |



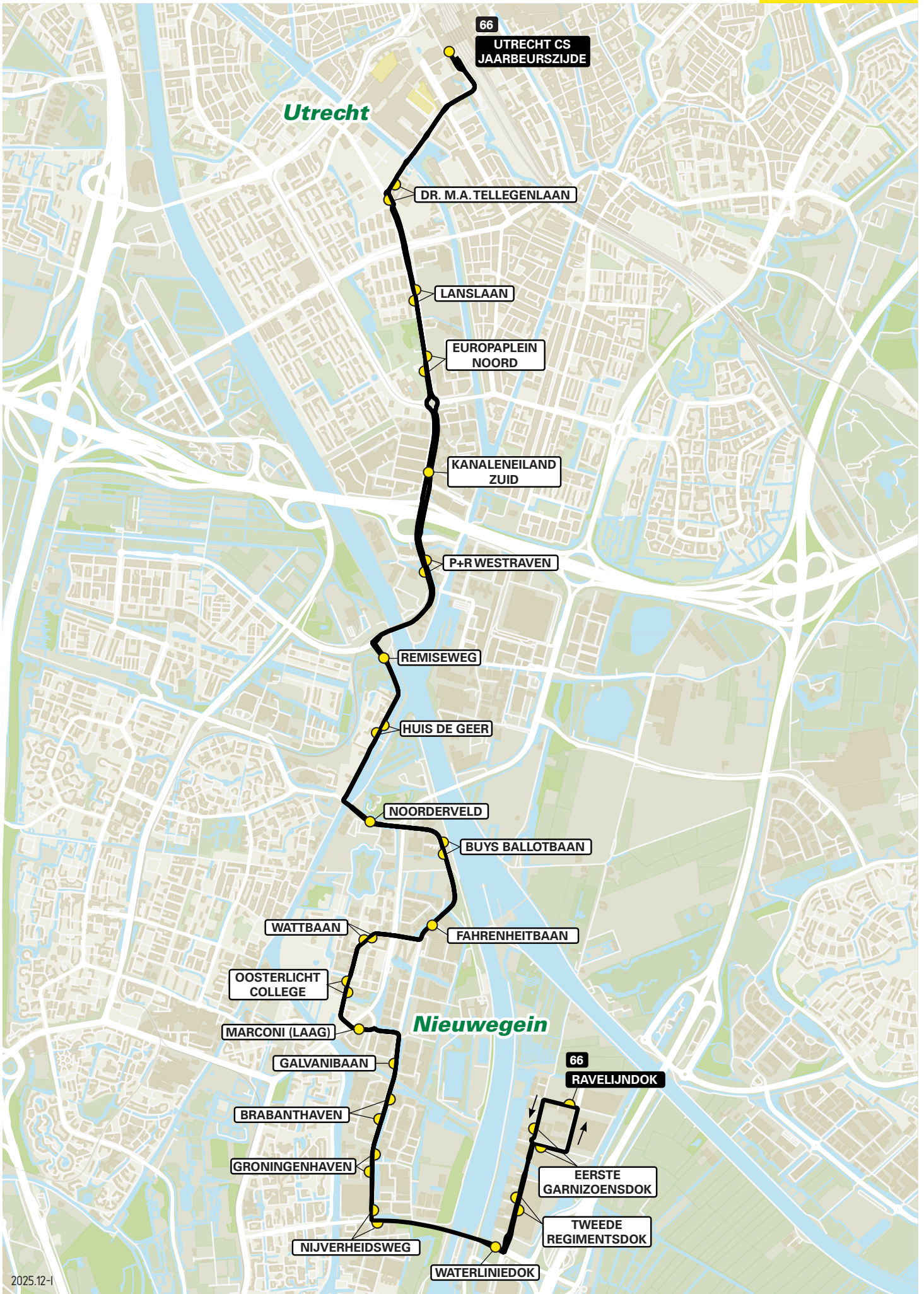
2025.12-1

Lijn 66 van Utrecht CS naar Nieuwegein Het Klooster via Plettenburg

| zone | halte | route |
|------|--------------------------------|------------------------|
| 5000 | Utrecht CS Jaarbeurszijde - C7 | Dichtersplein |
| - | - | Valeriusbaan |
| - | - | Van Zijstweg |
| - | Dr. M.A. Tellegenlaan | Dr. M.A. Tellegenlaan |
| - | - | Overste den Oudenlaan |
| - | - | Anne Frankplein |
| - | Lanslaan | Europalaan |
| - | Europaplein-Noord | Europalaan |
| - | - | Europaplein |
| 5111 | Kanaleneland-Zuid - halte E | Europalaan |
| - | P+R Westraven - halte E | Europalaan |
| - | - | Taludweg |
| 5122 | Remiseweg | Utrechtsestraatweg |
| - | Huis de Geer | Utrechtsestraatweg |
| - | - | Blauwe Brug |
| - | Noorderveld | Structuurbaan |
| - | Buys Ballotbaan | Structuurbaan |
| - | Fahrenheitbaan | Structuurbaan |
| - | - | Martinbaan |
| - | Wattbaan | Perkinsbaan |
| - | Oosterlichtcollege | Marconibaan |
| - | Marconi (laag) | Marconibaan |
| - | Galvanibaan | Structuurbaan |
| - | Brabanthaven | Hollandhaven |
| - | Groningenhaven | Hollandhaven |
| - | Nijverheidsweg | Weg van de Binnenvaart |
| 5137 | - | Weg van de Binnenvaart |
| - | Waterliniedok | Waterliniedok |
| - | Tweede Regimentsdok | Inundatiedok |
| - | Eerste Garnizoensdok | Inundatiedok |
| - | Ravelijndok | Ravelijndok |

Lijn 66 van Nieuwegein Het Klooster via Plettenburg naar Utrecht CS

| zone | halte | route |
|------|-----------------------------|------------------------|
| 5137 | Ravelijndok | Ravelijndok |
| - | Eerste Garnizoensdok | Mobiliteitsdok |
| - | Tweede Regimentsdok | Inundatiedok |
| - | Waterliniedok | Waterliniedok |
| 5122 | - | Weg van de Binnenvaart |
| - | Nijverheidsweg | Hollandhaven |
| - | Groningenhaven | Hollandhaven |
| - | Brabanthaven | Hollandhaven |
| - | - | Structuurbaan |
| - | Marconi (laag) | Marconibaan |
| - | Oosterlichtcollege | Marconibaan |
| - | Wattbaan | Perkinsbaan |
| - | - | Martinbaan |
| - | Fahrenheitbaan | Structuurbaan |
| - | Buys Ballotbaan | Structuurbaan |
| - | Noorderveld | Structuurbaan |
| - | - | Blauwe Brug |
| - | Huis de Geer | Utrechtsestraatweg |
| 5111 | Remiseweg | Utrechtsestraatweg |
| - | - | Taludweg |
| 5000 | P+R Westraven - halte C | Europalaan |
| - | Kanaleneland-Zuid - halte C | Europalaan |
| - | - | Europaplein |
| - | Europaplein-Noord | Europalaan |
| - | Lanslaan | Europalaan |
| - | - | Anne Frankplein |
| - | - | Overste den Oudenlaan |
| - | Dr. M.A. Tellegenlaan | Dr. M.A. Tellegenlaan |
| - | - | Van Zijstweg |
| - | - | Valeriusbaan |
| - | Utrecht CS Jaarbeurszijde | Dichtersplein |



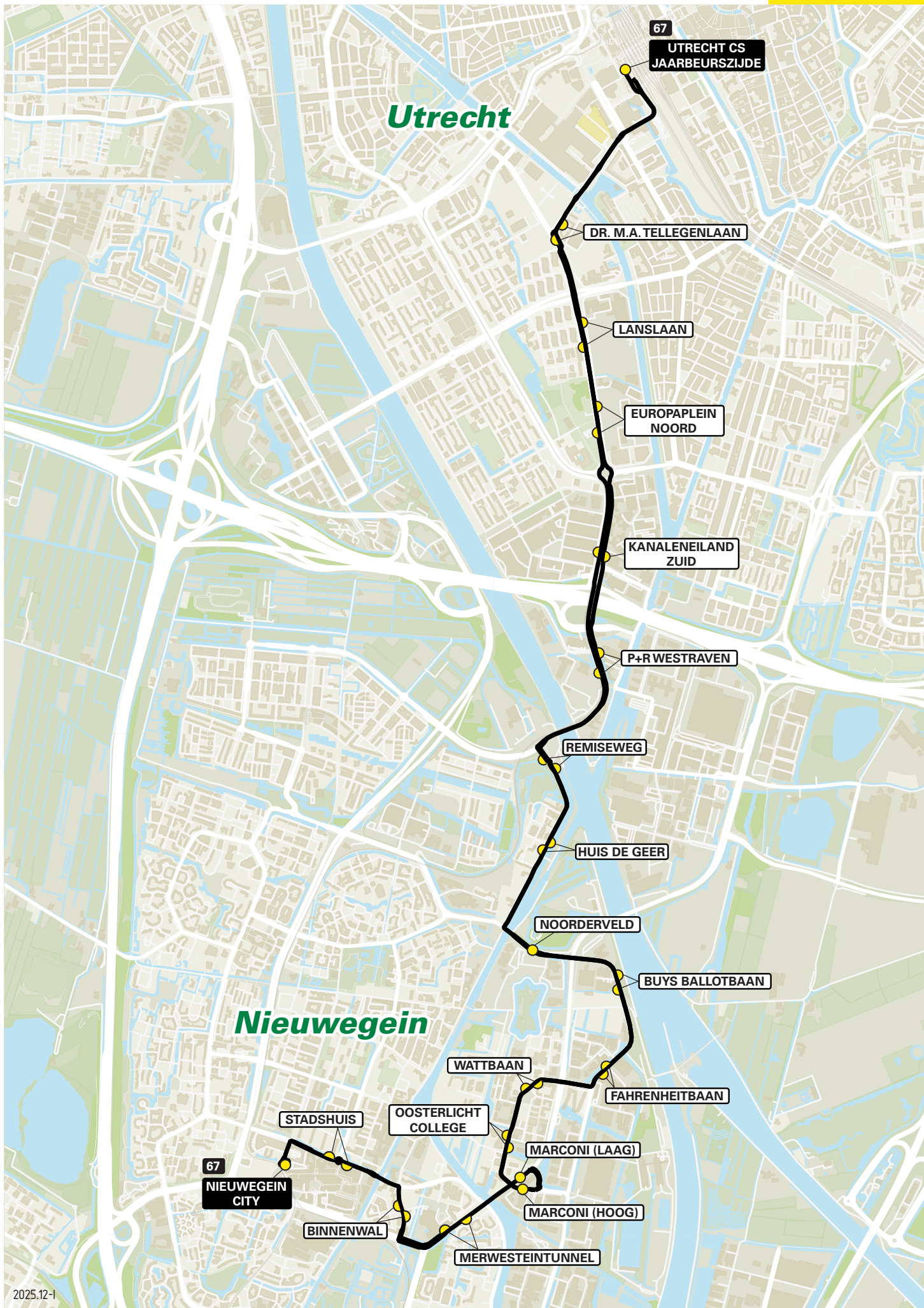
2025.12-1

Lijn 67 van Utrecht CS naar Nieuwegein via Plettenburg

| zone | halte | route |
|------|--------------------------------|-----------------------|
| 5000 | Utrecht CS Jaarbeurszijde - C7 | Dichtersplein |
| - | - | Valeriusbaan |
| - | - | Van Zijstweg |
| - | Dr. M.A. Tellegenlaan | Dr. M.A. Tellegenlaan |
| - | - | Overste den Oudenlaan |
| - | - | Anne Frankplein |
| - | Lanslaan | Europalaan |
| - | Europaplein-Noord | Europalaan |
| - | - | Europaplein |
| 5111 | Kanaleneiland-Zuid - halte E | Europalaan |
| - | P+R Westraven - halte E | Europalaan |
| - | - | Taludweg |
| 5122 | Remiseweg | Utrechtsestraatweg |
| - | Huis de Geer | Utrechtsestraatweg |
| - | - | Blauwe Brug |
| - | Noorderveld | Structuurbaan |
| - | Buys Ballotbaan | Structuurbaan |
| - | Fahrenheitbaan | Structuurbaan |
| - | - | Martinbaan |
| - | Wattbaan | Perkinsbaan |
| - | Oosterlichtcollege | Marconibaan |
| - | Marconi (laag) | Marconibaan |
| - | Marconi (hoog) | Plettenburgerbaan |
| - | Merwesteintunnel | Plettenburgerbaan |
| - | - | Zuidstedeweg |
| - | Binnenwal | Binnenwal |
| - | Stadshuis - halte B | Noordstedeweg |
| - | Nieuwegein City | Schouwstede |

Lijn 67 van Nieuwegein via Plettenburg naar Utrecht CS

| zone | halte | route |
|------|------------------------------|-----------------------|
| 5122 | Nieuwegein City | Schouwstede |
| - | Stadshuis - halte C | Noordstedeweg |
| - | Binnenwal | Binnenwal |
| - | - | Zuidstedeweg |
| - | Merwesteintunnel | Plettenburgerbaan |
| - | Marconi (hoog) | Plettenburgerbaan |
| - | Marconi (laag) | Marconibaan |
| - | Oosterlichtcollege | Marconibaan |
| - | Wattbaan | Perkinsbaan |
| - | - | Martinbaan |
| - | Fahrenheitbaan | Structuurbaan |
| - | Buys Ballotbaan | Structuurbaan |
| - | Noorderveld | Structuurbaan |
| - | - | Blauwe Brug |
| 5111 | Huis de Geer | Utrechtsestraatweg |
| - | Remiseweg | Utrechtsestraatweg |
| - | - | Taludweg |
| 5000 | P+R Westraven - halte C | Europalaan |
| - | Kanaleneiland-Zuid - halte C | Europalaan |
| - | - | Europaplein |
| - | Europaplein-Noord | Europalaan |
| - | Lanslaan | Europalaan |
| - | - | Anne Frankplein |
| - | - | Overste den Oudenlaan |
| - | Dr. M.A. Tellegenlaan | Dr. M.A. Tellegenlaan |
| - | - | Van Zijstweg |
| - | - | Valeriusbaan |
| - | Utrecht CS Jaarbeurszijde | Dichtersplein |



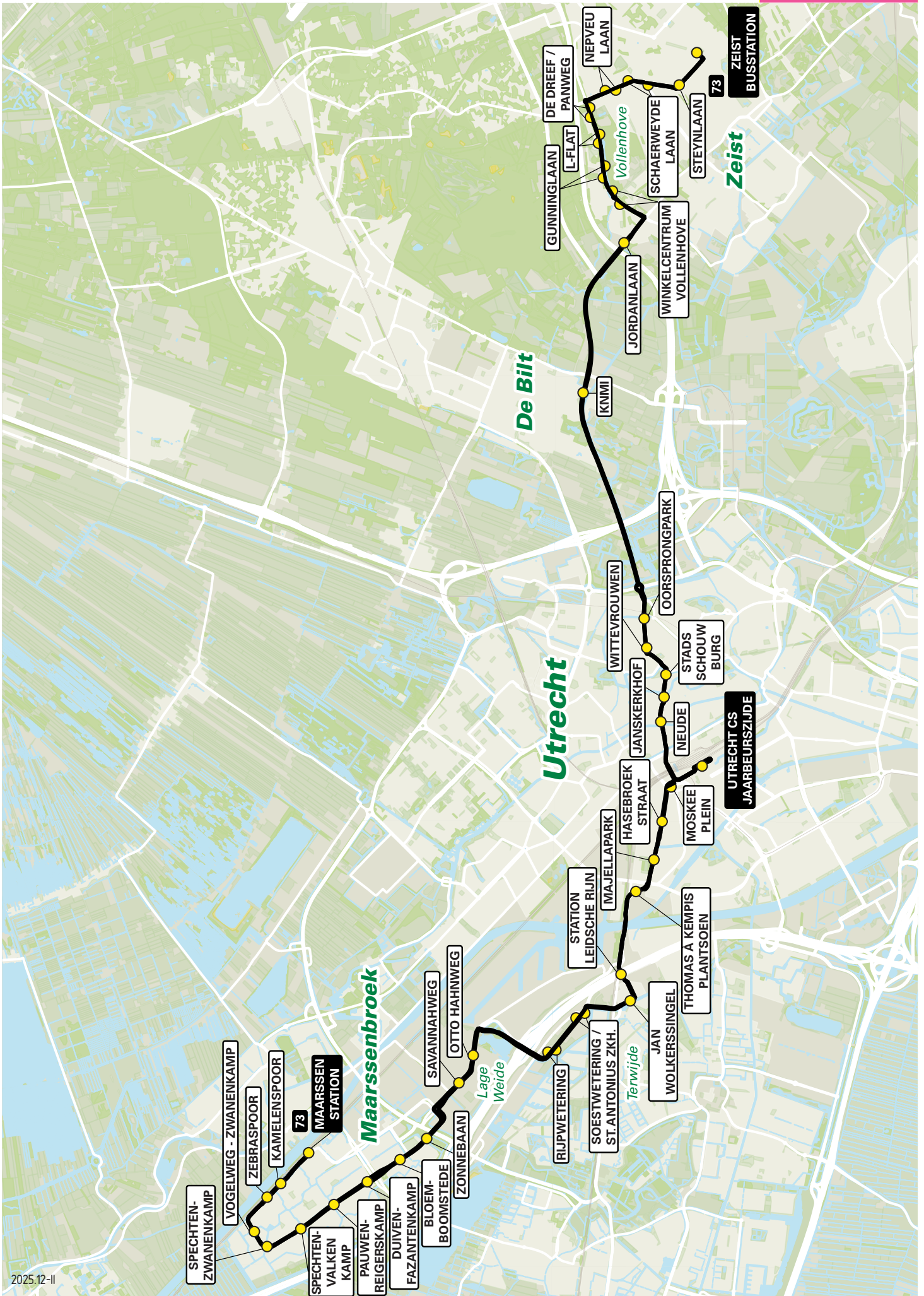
2025.12-1

Lijn 73 van Zeist naar Maarssenbroek via Utrecht CS

| zone | halte | route |
|------|---------------------------------|--------------------|
| 5020 | Zeist Busstation - halte A | Slotlaan |
| - | - | Korte Steynlaan |
| - | - | Steynlaan |
| - | - | Bergweg |
| - | - | Panweg |
| - | Schaerweijdelaan | Panweg |
| - | Nepveulaan | Panweg |
| - | De Dreef/Panweg | De Dreef |
| - | L-Flat | De Dreef |
| - | Gunninglaan | De Dreef |
| - | Winkelcentrum Vollenhove | De Dreef |
| 5010 | - | Utrechtseweg |
| - | Jordanlaan | Utrechtseweg |
| - | KNMI | Utrechtseweg |
| - | - | Biltsestraatweg |
| 5000 | - | Berekuil |
| - | Oorsprongpark - halte A | Biltstraat |
| - | Wittevrouwen | Biltstraat |
| - | - | Kruisstraat |
| - | - | Wittevrouwensingel |
| - | Stadsschouwburg | Lucasbolwerk |
| - | Janskerkhof | Nobelstraat |
| - | Neude | Janskerkhof |
| - | - | Lange Jansstraat |
| - | - | Potterstraat |
| - | - | Lange Viestraat |
| - | - | Vredenburg |
| - | - | Smakkeelaarsveld |
| - | - | Leidseveertunnel |
| - | - | Dichtersplein |
| 5000 | Utrecht CS Jaarbeurszijde - C9 | Leidseveertunnel |
| - | - | Westplein |
| - | Hasebroekstraat | Vleutenseweg |
| - | Majellapark | Vleutenseweg |
| - | Thomas à Kempisplantsoen | Vleutenseweg |
| 5111 | - | Vleutensebaan |
| - | Station Leidsche Rijn - halte E | Vleutensebaan |
| - | Jan Wolkerssingel | Parijsboulevard |
| - | - | Grauwaaartsingel |
| - | - | Terwijdesingel |
| - | Soestwetering/St.Antonius zkh. | Soestwetering |
| - | Rijpwetering | Soestwetering |
| 5914 | - | Lage Weideviaduct |
| - | - | Plutoniumweg |
| - | Otto Hahnweg | Atoomweg |
| - | Savannahweg | Atoomweg |
| 5925 | - | Lageweidseslag |
| - | Zonnebaan | Floraweg |
| - | Bloemstede/Boomstede | Floraweg |
| - | Duivenkamp/Fazantenkamp | Vogelweg |
| - | Pauwenkamp/Reigerskamp | Vogelweg |
| - | Spechtenkamp/Valkenkamp | Vogelweg |
| - | Duivenkamp/Fazantenkamp | Vogelweg |
| - | Vogelweg/Zwanenkamp | Vogelweg |
| - | Zebraspoor | Safariweg |
| - | Kamelenspoor | Safariweg |
| - | Station Maarssen | Safariweg |

Lijn 73 van Maarssenbroek naar Zeist via Utrecht CS

| zone | halte | route |
|------|---------------------------------|--------------------|
| 5925 | Station Maarssen | Safariweg |
| - | Kamelenspoor | Safariweg |
| - | Zebraspoor | Safariweg |
| - | Vogelweg/Zwanenkamp | Vogelweg |
| - | Spechtenkamp/Zwanenkamp | Vogelweg |
| - | Spechtenkamp/Valkenkamp | Vogelweg |
| - | Pauwenkamp/Reigerskamp | Vogelweg |
| - | Duivenkamp/Fazantenkamp | Vogelweg |
| - | Bloemstede/Boomstede | Floraweg |
| - | Zonnebaan | Floraweg |
| 5914 | - | Lageweidseslag |
| - | Savannahweg | Atoomweg |
| - | Otto Hahnweg | Atoomweg |
| 5111 | - | Plutoniumweg |
| - | - | Lage Weideviaduct |
| - | Rijpwetering | Soestwetering |
| - | Soestwetering/St.Antonius zkh. | Soestwetering |
| - | - | Terwijdesingel |
| - | Jan Wolkerssingel | Grauwaaartsingel |
| - | - | Parijsboulevard |
| - | Station Leidsche Rijn - halte F | Vleutensebaan |
| - | - | Vleutenseweg |
| - | Thomas à Kempisplantsoen | Vleutenseweg |
| - | Majellapark | Vleutenseweg |
| - | Hasebroekstraat | Vleutenseweg |
| - | Moskeeplein | Westplein |
| - | Utrecht CS Jaarbeurszijde - C4 | Leidseveertunnel |
| - | - | Dichtersplein |
| - | - | Leidseveertunnel |
| - | - | Smakkeelaarsveld |
| - | - | Vredenburg |
| - | - | Lange Viestraat |
| - | Neude | Potterstraat |
| - | Janskerkhof | Lange Jansstraat |
| - | Stadsschouwburg | Nobelstraat |
| - | - | Wittevrouwensingel |
| - | - | Lucasbolwerk |
| - | - | Biltsestraatweg |
| 5010 | - | Berekuil |
| - | Wittevrouwen | Biltstraat |
| - | Oorsprongpark - halte B | Biltstraat |
| - | - | Kruisstraat |
| - | - | Wittevrouwensingel |
| - | - | Lucasbolwerk |
| - | - | Nobelstraat |
| - | - | Janskerkhof |
| 5010 | - | Biltsestraatweg |
| - | KNMI | Utrechtseweg |
| - | Jordanlaan | Utrechtseweg |
| 5020 | - | Utrechtseweg |
| - | Winkelcentrum Vollenhove | De Dreef |
| - | Gunninglaan | De Dreef |
| - | L-Flat | De Dreef |
| - | De Dreef/Panweg | De Dreef |
| - | Nepveulaan | De Dreef |
| - | Schaerweijdelaan | De Dreef |
| - | Spechtenkamp/Valkenkamp | Panweg |
| - | Spechtenkamp/Fazantenkamp | Bergweg |
| - | Vogelweg/Zwanenkamp | Steynlaan |
| - | Zebraspoor | Korte Steynlaan |
| - | Kamelenspoor | Slotlaan |
| - | Station Maarssen | Slotlaan |



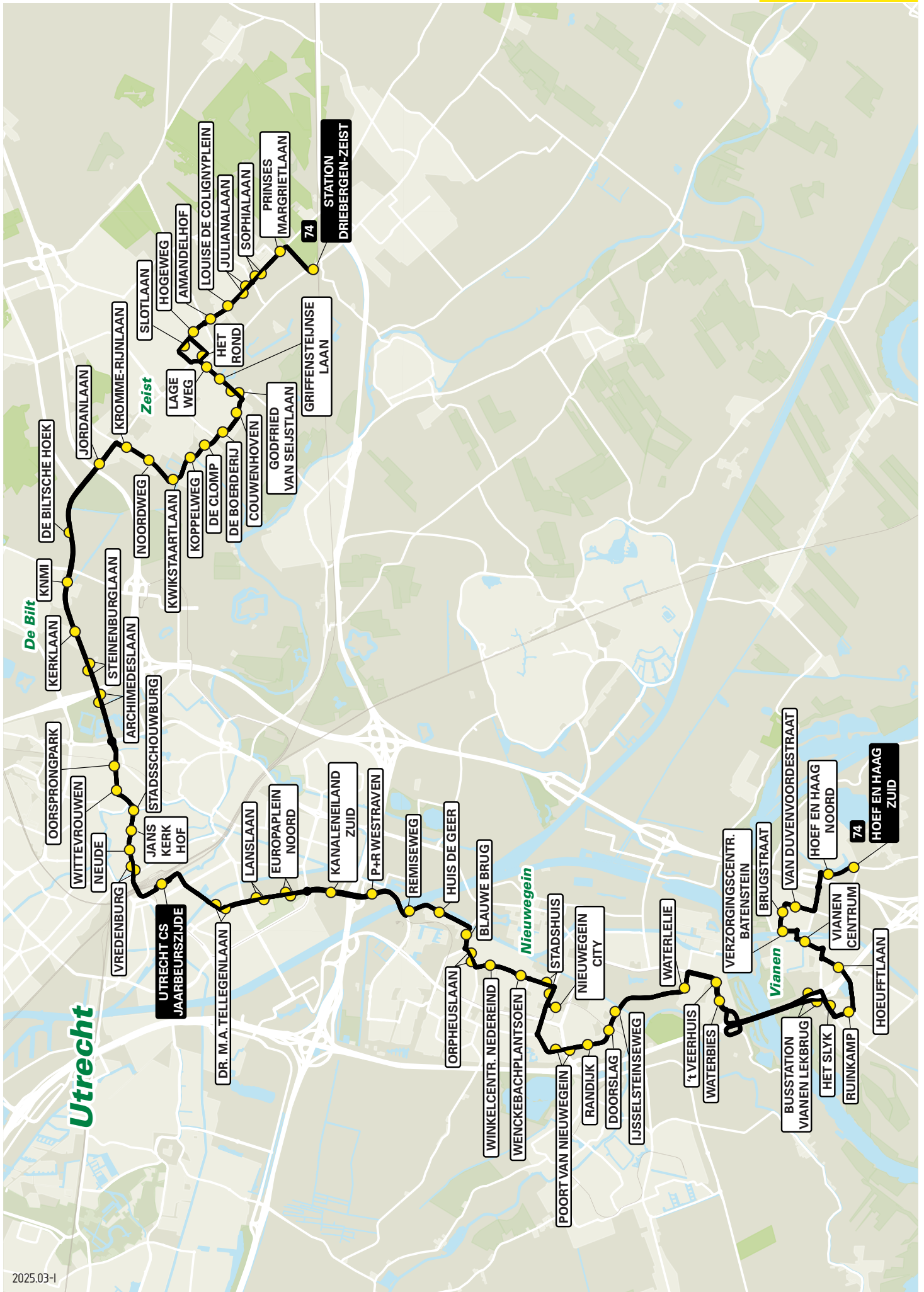
2025.12-II

Lijn 74 van Driebergen-Zeist naar Vianen / Hoef en Haag via Nieuwegein

| zone | halte | route | zone | halte | route |
|------|------------------------------|-------------------------|------|------------------------------|-------------------------------|
| 5020 | Station Driebergen-Zeist - G | Odijkerveg Breullaan | 5000 | Utrecht CS Jaarbeursz. C5 | Dichtersplein Valeriusbaan |
| - | Prinses Margrietlaan | Arnhemse Bovenweg | - | - | Van Zijstweg |
| - | Heereveng | Arnhemse Bovenweg | - | - | Dr. M.A. Tellegenlaan |
| - | De Oldenborgh | Arnhemse Bovenweg | - | Dr. M.A. Tellegenlaan | Overste den Oudenlaan |
| - | Louise de Colignyplein | Arnhemse Bovenweg | - | - | Anne Frankplein |
| - | Amandelhof | Arnhemse Bovenweg | - | Lanslaan | Europalaan |
| - | Hogeweg | 2e Hogeweg | - | Europaplein-Noord | Europalaan |
| - | Het Rond | Slotlaan | - | Kanalenland-Zuid - halte E | Europaplein |
| - | Lageweg | 1e Dorpsstraat | 5111 | P+R Westraven - halte E | Europalaan |
| - | Griffensteijnselaan | Waterigeweg | - | - | Taludweg |
| - | Godfried van Seijstlaan | Waterigeweg | 5122 | Remiseweg | Utrechtsestraatweg |
| - | Couwenhoven | Wateringlaan | - | Huis de Geer | Utrechtsestraatweg |
| - | Koppelweg | Wateringlaan | - | Blauwe Brug | Symfontelaan |
| - | Kwikstaartlaan | Wateringlaan | - | Orpheuslaan | Sweelinklaan |
| - | Noordweg | Wateringlaan | - | Winkelcentrum Nedereind | Diepenbroeklaan |
| - | Kromme-Rijnlaan | Kromme-Rijnlaan | - | Wenckebadplantsoen | Sluyterslaan |
| - | Jordanlaan | Kromme-Rijnlaan | - | Stadshuis - halte B | Noordstedeweg |
| - | De Biltse Hoek | Utrechtseweg | - | Nieuwegein City - D | Schouwstede |
| 5010 | KNMI | Utrechtseweg | - | - | Kapittelsteede |
| - | Kerklaan | Utrechtseweg | - | - | Zuidstedeweg |
| - | Steinburglaan | Utrechtseweg | - | Poort van Nieuwegein | Wijkerslootweg |
| - | Archimedeslaan | Utrechtseweg | - | Randijk | Buizerdlaan |
| 5000 | Oorsprongpark - halte A | Biltstraat | - | Doorslag | Roerdomplaan |
| - | Wittevrouwen | Biltstraat | - | Usselsteinseweg | Roerdomplaan |
| - | - | Kruisstraat | - | Waterfelle | Parkhout |
| - | - | Wittevrouwensingel | - | 't Veehuis | Henri Dunantlaan |
| - | - | Lucasbolwerk | - | Waterbies | Zandveldseweg |
| - | - | Nobelstraat | - | - | Zandveldseweg |
| - | Janskerkhof | Janskerkhof | 5134 | - | Lekdijk west |
| - | Neude | Lange Jansstraat | - | Busstation Lekbrug - B | A2 |
| - | Vredenburg | Potterstraat | - | Ruinkamp | A2, afrit 11 |
| - | - | Lange Veststraat | - | Hoeufflaan | Bentz-Berg |
| - | - | Smakelaarsveld | - | Vianen-Centrum | Het Slyk |
| - | Utrecht CS Jaarbeursz. C5 | Leidseveertunnel | - | Verzorgingscentr. Batenstein | Helsdingse Achterweg |
| - | - | Dichtersplein | - | Brugstraat | Aime Bonnastraat |
| - | - | - | - | Van Duvenvoordestraat | Jan Blankenweg |
| - | - | - | - | - | Brugstraat |
| - | - | - | - | Hoef en Haag-Noord | Willem van Duvenvoordestr. |
| - | - | - | - | Hoef en Haag-Zuid | Hagenweg |
| - | - | - | - | - | Berchmansweg |
| - | - | - | - | - | Berchmansweg |
| - | - | - | - | - | Berchmansweg |

Lijn 74 van Vianen / Hoef en Haag naar Driebergen-Zeist via Nieuwegein

| zone | halte | route | zone | halte | route |
|------|------------------------------|----------------------------|------|---------------------------|--------------------|
| 5147 | Hoef en Haag-Zuid | Berchmansweg | 5000 | Utrecht CS Jaarbeursz. C4 | Dichtersplein |
| 5134 | - | Berchmansweg | - | - | Leidseveertunnel |
| - | Hoef en Haag-Noord | Berchmansweg | - | Vredenburg | Smakelaarsveld |
| - | Van Duvenvoordestraat | Hagenweg | - | - | Vredenburg |
| - | Brugstraat | Willem van Duvenvoordestr. | - | Neude | Lange Veststraat |
| - | Verzorgingscentr. Batenstein | Jan Blankenweg | - | Janskerkhof | Lange Jansstraat |
| - | Vianen Centrum | Aime Bonnastraat | - | Nobelstraat | Nobelstraat |
| - | Hoeufflaan | Burg. Jonkheer Hoeufflaan | - | Stadsschouwburg | Lucasbolwerk |
| - | Ruinkamp | Helsdingse Achterweg | - | - | Wittevrouwensingel |
| - | Het Slyk | Het Slyk | - | - | Kruisstraat |
| - | Busstation Lekbrug - G | Bentz-Berg | - | - | Wittevrouwen |
| 5122 | - | A2 | 5010 | - | Biltstraat |
| - | Waterbies | A2, afrit 10 | - | Oorsprongpark - halte B | Berekuil |
| - | 't Veehuis | Zandveldseweg | - | Steinburglaan | Utrechtseweg |
| - | Waterfelle | Zandveldseweg | - | Kerklaan | Utrechtseweg |
| - | Usselsteinseweg | Henri Dunantlaan | - | Jordanlaan | Utrechtseweg |
| - | Randijk | Parkhout | - | De Biltse Hoek | Utrechtseweg |
| - | Doorslag | Roerdomplaan | - | KNMI | Utrechtseweg |
| - | Poort van Nieuwegein | Roerdomplaan | - | Steinburglaan | Utrechtseweg |
| - | - | Buizerdlaan | - | Archimedeslaan | Utrechtseweg |
| - | - | Roerdomplaan | - | Oorsprongpark - halte A | Utrechtseweg |
| - | Nieuwegein City - E | Roerdomplaan | - | Wittevrouwen | Utrechtseweg |
| - | Stadshuis - halte A | Roerdomplaan | - | - | Biltstraat |
| - | Wenckebadplantsoen | Buizerdlaan | - | - | Berekuil |
| - | Winkelcentrum Nedereind | Roerdomplaan | - | - | Utrechtseweg |
| - | Orpheuslaan | Roerdomplaan | - | - | Utrechtseweg |
| - | Blauwe Brug | Buizerdlaan | - | - | Utrechtseweg |
| - | Huis de Geer | Roerdomplaan | - | - | Utrechtseweg |
| 5111 | Remiseweg | Kapittelsteede | - | - | Utrechtseweg |
| - | - | Zuidstedeweg | - | - | Utrechtseweg |
| - | - | Wijkerslootweg | - | - | Utrechtseweg |
| - | - | Buizerdlaan | - | - | Utrechtseweg |
| - | - | Roerdomplaan | - | - | Utrechtseweg |
| - | - | Roerdomplaan | - | - | Utrechtseweg |
| - | - | Parkhout | - | - | Utrechtseweg |
| - | - | Henri Dunantlaan | - | - | Utrechtseweg |
| - | - | Zandveldseweg | - | - | Utrechtseweg |
| - | - | Zandveldseweg | - | - | Utrechtseweg |
| - | - | Lekdijk west | - | - | Utrechtseweg |
| - | - | A2 | - | - | Utrechtseweg |
| - | - | A2, afrit 11 | - | - | Utrechtseweg |
| - | - | Bentz-Berg | - | - | Utrechtseweg |
| - | - | Het Slyk | - | - | Utrechtseweg |
| - | - | Helsdingse Achterweg | - | - | Utrechtseweg |
| - | - | Aime Bonnastraat | - | - | Utrechtseweg |
| - | - | Jan Blankenweg | - | - | Utrechtseweg |
| - | - | Brugstraat | - | - | Utrechtseweg |
| - | - | Willem van Duvenvoordestr. | - | - | Utrechtseweg |
| - | - | Hagenweg | - | - | Utrechtseweg |
| - | - | Berchmansweg | - | - | Utrechtseweg |
| - | - | Berchmansweg | - | - | Utrechtseweg |
| - | - | Berchmansweg | - | - | Utrechtseweg |
| - | - | Utrecht CS Jaarbeursz. C4 | - | - | Utrechtseweg |



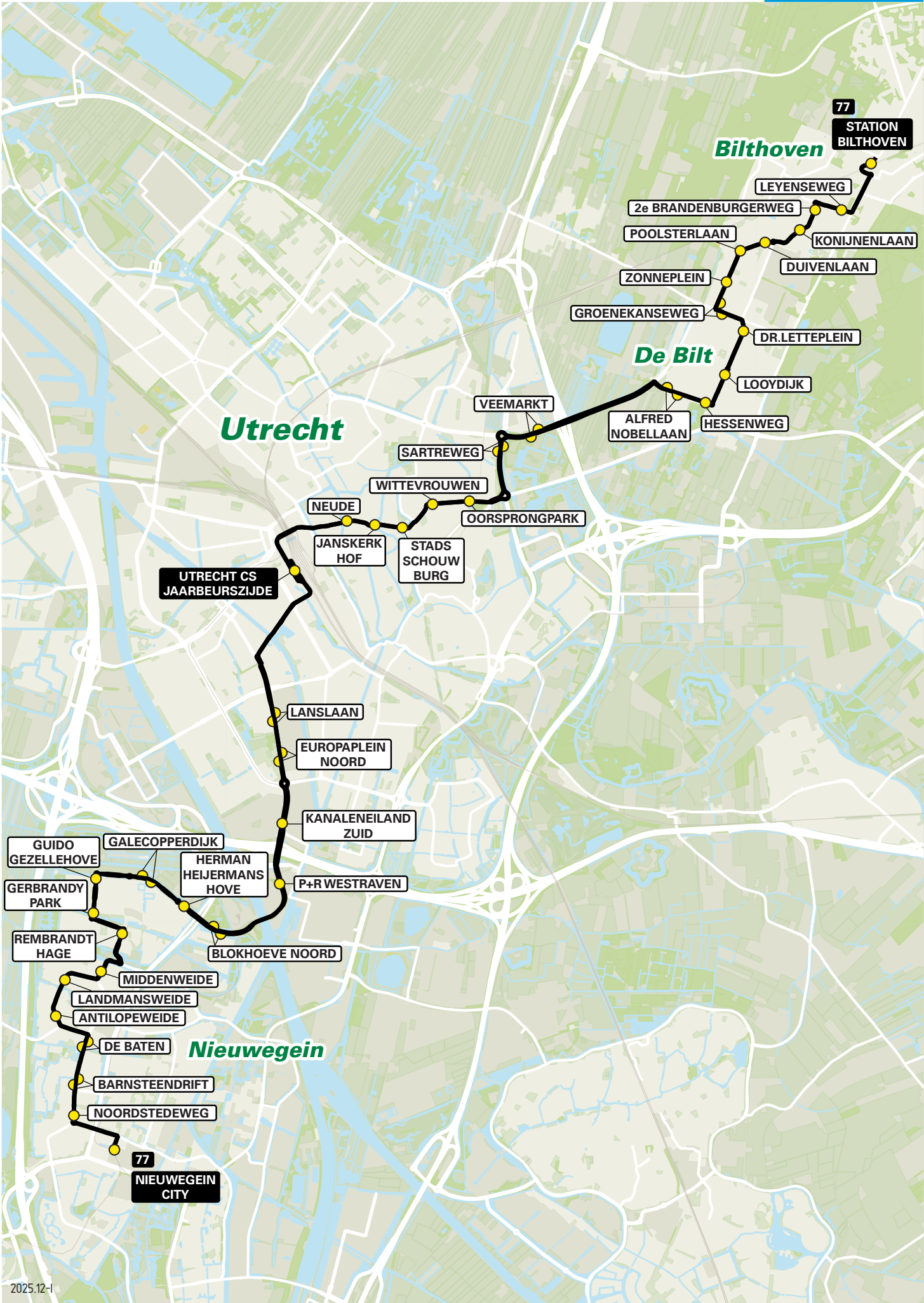
2025.03-1

Lijn 77 van Nieuwegein via Utrecht CS naar Bilthoven via De Bilt

| zone | halte | route |
|------|--------------------------------|------------------------|
| 5122 | Nieuwegein City - halte C | Schouwstede |
| - | Noordstedeweg | Noordstedeweg |
| - | Barnsteendrift | Batauweg |
| - | De Baten | Batauweg |
| - | Antilopeweide | Heemraadsweide |
| - | Landmansweide | Middenweide |
| - | Middenweide | Middenweide |
| - | Rembrandthage | Batauweg |
| - | Gerbrandypark | Galecopperlaan |
| - | Guido Gezellehove | Galecopperlaan |
| - | Galecopperdijk | Galecopperlaan |
| - | Herman Heijermanshove | Galecopperlaan |
| - | Blokhoeve-Noord | Taludweg |
| 5111 | P+R Westraven - halte C | Europalaan |
| 5000 | Kanalenland-Zuid - halte C | Europalaan |
| - | Europaplein-Noord | Europalaan |
| - | Lanslaan | Europalaan |
| - | - | Anne Frankplein |
| - | - | Overste den Oudenlaan |
| - | - | Dr. M.A. Tellegenlaan |
| - | - | Van Zijstweg |
| - | - | Valeriusbaan |
| - | Utrecht CS Jaarbeurszijde - D2 | Dichtersplein |
| - | - | Leidseveertunnel |
| - | - | Smakkelaarsveld |
| - | - | Vredenburg |
| - | - | Lange Viestraat |
| - | Neude | Potterstraat |
| - | Janskerkhof | Lange Jansstraat |
| - | - | Janskerkhof |
| - | - | Nobelstraat |
| - | Stadsschouwburg | Lucasbolwerk |
| - | - | Wittevrouwensingel |
| - | - | Kruisstraat |
| - | Wittevrouwen | Biltstraat |
| - | Oorsprongpark - halte B | Biltstraat |
| - | Sartreweg | Berekuil |
| - | - | Sartreweg |
| 5010 | Veemarkt | Kardinaal Alfrinkplein |
| - | Alfred Nobellaan | Biltse Rading |
| - | Hessenweg | Blauwkapeiseweg |
| - | Looydijk | Blauwkapeiseweg |
| - | Dr.Letteplein | Hessenweg |
| - | - | Hessenweg |
| - | Groenekanseweg | Dr.Letteplein |
| - | Zonneplein | Groenekanseweg |
| - | Poolsterlaan | Planetenbaan |
| - | Duivenlaan | Planetenbaan |
| - | Konijnenlaan | Poolsterlaan |
| - | 2e Brandenburgerweg | Melkweg |
| - | Leyenseweg | Melkweg |
| 5022 | Station Bilthoven | Hertenlaan |
| - | - | 2e Brandenburgerweg |
| - | - | Leyenseweg |
| - | - | Soestdijkseweg Zuid |
| - | - | Spoorlaan |

Lijn 77 van Bilthoven via De Bilt naar Nieuwegein via Utrecht CS

| zone | halte | route |
|------|--------------------------------|----------------------------|
| 5022 | Station Bilthoven | Spoorlaan |
| - | Leyenseweg | Soestdijkseweg Zuid |
| - | 2e Brandenburgerweg | Leyenseweg |
| 5010 | Konijnenlaan | 2e Brandenburgerweg |
| - | Duivenlaan | Hertenlaan |
| - | Poolsterlaan | Melkweg |
| - | Zonneplein | Melkweg |
| - | Groenekanseweg | Poolsterlaan |
| - | Dr.Letteplein | Planetenbaan |
| - | Looydijk | Groenekanseweg |
| - | Hessenweg | Dr.Letteplein |
| - | Alfred Nobellaan | Hessenweg |
| - | Veemarkt | Blauwkapeiseweg |
| - | Sartreweg | Biltse Rading |
| - | - | Kardinaal Alfrinkplein |
| - | - | Sartreweg |
| - | Oorsprongpark - halte A | Berekuil |
| - | Wittevrouwen | Biltstraat |
| - | - | Biltstraat |
| - | Stadsschouwburg | Kruisstraat |
| - | Janskerkhof | Wittevrouwensingel |
| - | - | Nobelstraat |
| - | - | Janskerkhof |
| - | - | Lange Jansstraat |
| - | - | Potterstraat |
| - | - | Lange Viestraat |
| - | - | Vredenburg |
| - | - | Smakkelaarsveld |
| - | - | Leidseveertunnel |
| - | Utrecht CS Jaarbeurszijde - C5 | Dichtersplein |
| - | - | Valeriusbaan |
| - | - | Van Zijstweg |
| - | - | Dr. M.A. Tellegenlaan |
| - | - | Overste den Oudenlaan |
| - | - | Anne Frankplein |
| - | Lanslaan | Europalaan |
| - | Europaplein-Noord | Europalaan |
| - | - | Europalaan |
| - | Kanalenland-Zuid - halte E | Kanalenland-Zuid - halte E |
| - | P+R Westraven - halte E | P+R Westraven - halte E |
| 5111 | Blokhoeve-Noord | Blokhoeve-Noord |
| 5122 | Herman Heijermanshove | Herman Heijermanshove |
| - | Galecopperdijk | Galecopperlaan |
| - | Guido Gezellehove | Galecopperlaan |
| - | Gerbrandypark | Galecopperlaan |
| - | Rembrandthage | Galecopperlaan |
| - | Middenweide | Galecopperlaan |
| - | Landmansweide | Batauweg |
| - | Antilopeweide | Middenweide |
| - | - | Middenweide |
| - | - | Heemraadsweide |
| - | De Baten | Batauweg |
| - | Barnsteendrift | Batauweg |
| - | Noordstedeweg | Batauweg |
| - | Nieuwegein City - halte C | Noordstedeweg |



2025.12-1

Lijn 77 van Nieuwegein via Utrecht CS naar Bilthoven via RIVM

| zone | halte | route |
|------|----------------------------|------------------------|
| 5122 | Nieuwegein City - halte C | Schouwstede |
| - | Noordstedeweg | Batauweg |
| - | Barnsteendrift | Batauweg |
| - | De Baten | Batauweg |
| - | Antilopeweide | Heemraadsweide |
| - | Landmansweide | Middenweide |
| - | Middenweide | Middenweide |
| - | Batauweg | Batauweg |
| - | Rembrandthage | Galecopperlaan |
| - | Gerbrandypark | Galecopperlaan |
| - | Guido Gezellehove | Galecopperlaan |
| - | Galecopperdijk | Galecopperlaan |
| - | Herman Heijermanshove | Galecopperlaan |
| - | Blokhoeve-Noord | Taludweg |
| 5111 | P+R Westraven - halte C | Europalaan |
| 5000 | Kanaleiland-Zuid - halte C | Europalaan |
| - | Europaplein-Noord | Europaplein |
| - | Lanslaan | Europalaan |
| - | - | Anne Frankplein |
| - | - | Overste den Oudenlaan |
| - | - | Dr. M.A. Tellegenlaan |
| - | - | Van Zijstweg |
| - | - | Valeriusbaan |
| - | - | Dichtersplein |
| - | - | Leidseveertunnel |
| - | - | Smakelaarsveld |
| - | - | Vredenburg |
| - | - | Lange Viestraat |
| - | - | Potterstraat |
| - | - | Lange Jansstraat |
| - | - | Janskerkhof |
| - | - | Nobelstraat |
| - | - | Lucasbolwerk |
| - | - | Wittevrouwensingel |
| - | - | Kruisstraat |
| - | - | Biltstraat |
| - | - | Berekuil |
| 5010 | Sartreweg | Kardinaal Alfrinkplein |
| - | Veemarkt | Biltse Rading |
| - | Alfred Nobellaan | Blauwkapelseweg |
| - | Hessenweg | Blauwkapelseweg |
| - | Looydijk | Hessenweg |
| - | Dr.Letteplein | Hessenweg |
| - | - | Dr.Letteplein |
| - | RIVM / 1e Brandenburgerweg | 1e Brandenburgerweg |
| - | Duivenlaan | 1e Brandenburgerweg |
| - | Konijnenlaan | Hertenlaan |
| - | 2e Brandenburgerweg | 2e Brandenburgerweg |
| 5022 | Leyenseweg | Leyenseweg |
| - | Station Bilthoven | Soestdijkseweg Zuid |
| - | - | Spoorlaan |

Lijn 77 van Bilthoven via RIVM naar Nieuwegein via Utrecht CS

| zone | halte | route |
|------|----------------------------|------------------------|
| 5022 | Station Bilthoven | Spoorlaan |
| - | - | Soestdijkseweg Zuid |
| - | Leyenseweg | Leyenseweg |
| 5010 | 2e Brandenburgerweg | 2e Brandenburgerweg |
| - | Konijnenlaan | Hertenlaan |
| - | Duivenlaan | 1e Brandenburgerweg |
| - | RIVM / 1e Brandenburgerweg | 1e Brandenburgerweg |
| - | Dr.Letteplein | Dr.Letteplein |
| - | Looydijk | Hessenweg |
| - | Hessenweg | Blauwkapelseweg |
| - | Alfred Nobellaan | Blauwkapelseweg |
| - | Veemarkt | Biltse Rading |
| - | - | Kardinaal Alfrinkplein |
| 5000 | Sartreweg | Sartreweg |
| - | - | Berekuil |
| - | - | Biltstraat |
| - | Oorsprongpark - halte A | Biltstraat |
| - | Wittevrouwen | Biltstraat |
| - | - | Kruisstraat |
| - | - | Wittevrouwensingel |
| - | Stadschouwburg | Lucasbolwerk |
| - | - | Nobelstraat |
| - | Janskerkhof | Janskerkhof |
| - | - | Lange Jansstraat |
| - | - | Potterstraat |
| - | Neude | Lange Viestraat |
| - | - | Vredenburg |
| - | - | Smakelaarsveld |
| - | - | Leidseveertunnel |
| - | - | Dichtersplein |
| - | - | Valeriusbaan |
| - | - | Van Zijstweg |
| - | - | Dr. M.A. Tellegenlaan |
| - | - | Overste den Oudenlaan |
| - | - | Anne Frankplein |
| - | - | Lucasbolwerk |
| - | - | Wittevrouwensingel |
| - | - | Kruisstraat |
| - | - | Biltstraat |
| - | - | Berekuil |
| - | - | Kardinaal Alfrinkplein |
| - | - | Biltse Rading |
| - | - | Blauwkapelseweg |
| - | - | Blauwkapelseweg |
| - | - | Hessenweg |
| - | - | Hessenweg |
| - | - | Dr.Letteplein |
| - | - | Dr.Letteplein |
| - | RIVM / 1e Brandenburgerweg | 1e Brandenburgerweg |
| - | Duivenlaan | 1e Brandenburgerweg |
| - | Konijnenlaan | Hertenlaan |
| - | 2e Brandenburgerweg | 2e Brandenburgerweg |
| - | Leyenseweg | Leyenseweg |
| - | - | Soestdijkseweg Zuid |
| - | - | Spoorlaan |

5022

Station Bilthoven

Nieuwegein City - halte C

Noordstedeweg

Batauweg

Batauweg

Heemraadsweide

Middenweide

Middenweide

Batauweg

Batauweg

Batauweg

Batauweg

Batauweg

Batauweg

Batauweg

Batauweg

Batauweg

Batauweg

Batauweg

Batauweg

Batauweg

Batauweg

Batauweg

Batauweg

Batauweg

Batauweg

Batauweg

Batauweg

Batauweg

Batauweg

Batauweg

Batauweg

Batauweg

Batauweg

Batauweg

Batauweg

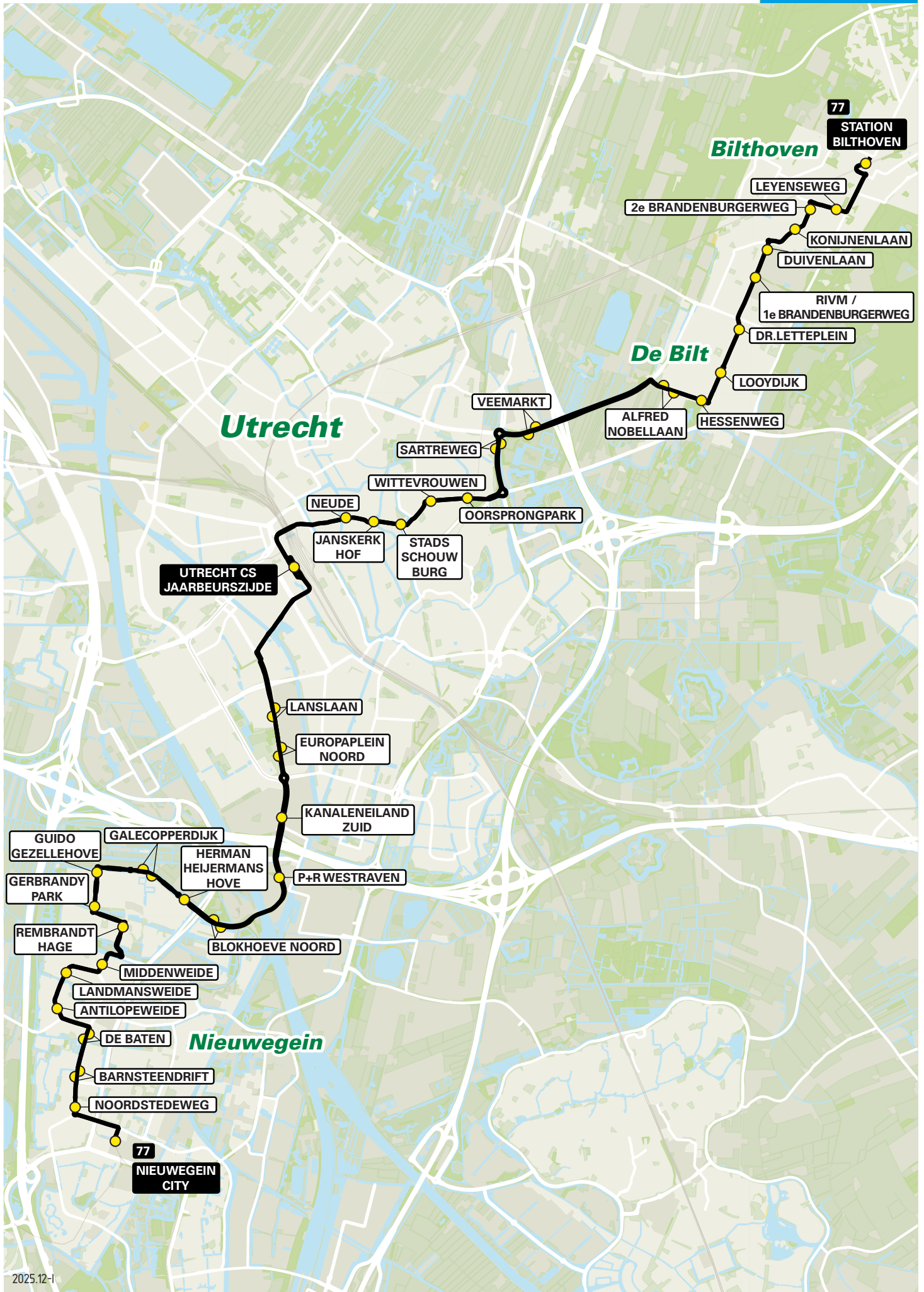
Batauweg

Batauweg

Batauweg

Batauweg

Batauweg



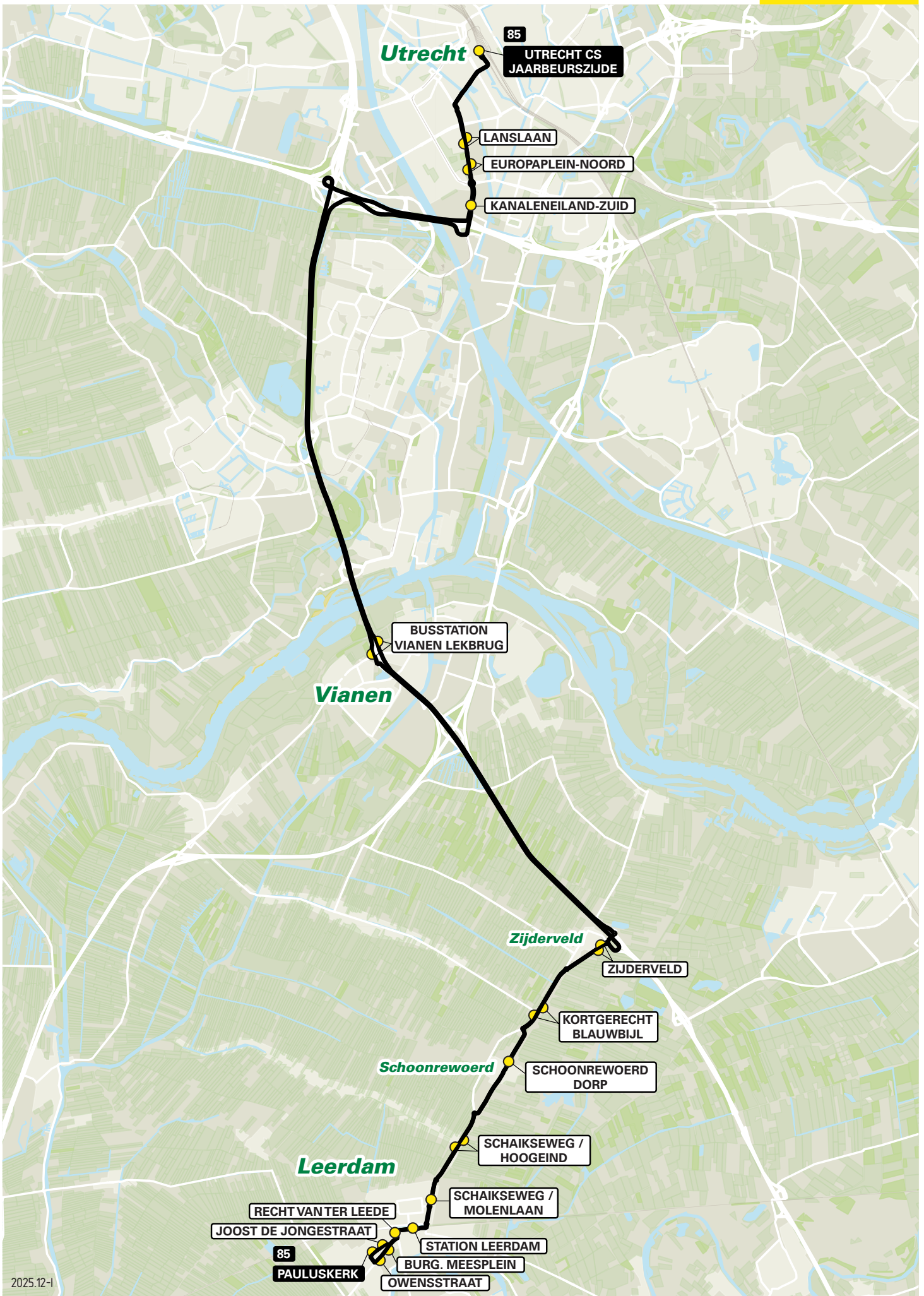
2025.12-1

Lijn 85 van Utrecht CS naar Leerdam via Schoonrewoerd

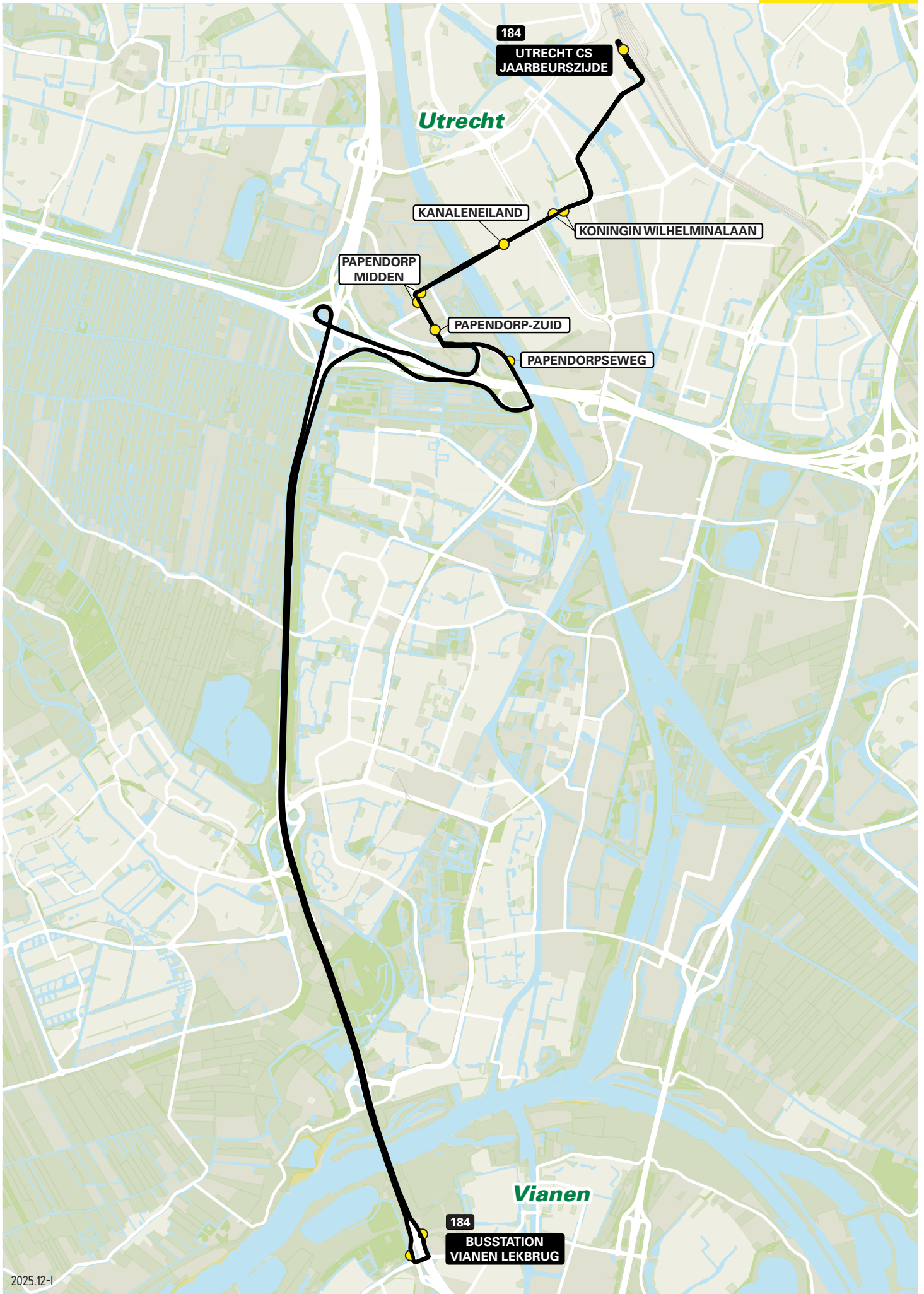
| zone | halte | route |
|------|--------------------------------|------------------------|
| 5000 | Utrecht CS Jaarbeurszijde - C7 | Dichtersplein |
| - | - | Valeriusbaan |
| - | - | Van Zijstweg |
| - | - | Dr. M.A. Telegenlaan |
| - | - | Overste den Oudenlaan |
| - | - | Anne Frankplein |
| - | Lanslaan | Europalaan |
| - | Europaplein-Noord | Europalaan |
| - | Kanaleiland-Zuid - halte E | Europaplein |
| 5111 | - | Europalaan |
| 5122 | - | A12 |
| 5134 | - | Knooppunt Oudenrijn |
| 5147 | - | A2 |
| 5146 | Vianen Lekbrug - halte C | A2, afrit 11 |
| - | - | Westelijke Parallelweg |
| - | - | A2 |
| - | - | A2, afrit 12 |
| 5166 | Zijderveld | Provincialeweg N484 |
| - | Kortgerecht Blauwbijl | Provincialeweg N484 |
| - | Schoonrewoerd Dorp | Dorpsstraat |
| - | Schaikseweg/Hoogeind | Schaikseweg |
| - | Schaikseweg/Molenlaan | Schaikseweg |
| 5176 | - | Spoorstraat |
| - | Leerdam Station - halte A | Stationsweg |
| - | Recht van Ter Leede | Recht van Ter Leede |
| - | - | Tiendweg |
| - | - | Burgemeester Meesplein |
| - | Joost de Jongestraat | Joost de Jongestraat |
| - | Pauluskerk | Europaplein |

Lijn 85 van Leerdam via Schoonrewoerd naar Utrecht CS

| zone | halte | route |
|------|----------------------------|---------------------------------|
| 5176 | Pauluskerk | Europaplein |
| - | - | Marnix van Sint Aldegondestraat |
| - | Owensstraat | Tiendweg |
| - | Burgemeester Meesplein | Tiendweg |
| - | - | Recht van Ter Leede |
| - | Recht van Ter Leede | Stationsweg |
| - | Leerdam Station - halte B | Stationsweg |
| - | Schaikseweg/Molenlaan | Schaikseweg |
| - | Schaikseweg/Hoogeind | Schaikseweg |
| 5166 | Schoonrewoerd Dorp | Dorpsstraat |
| - | Kortgerecht Blauwbijl | Provincialeweg N484 |
| 5146 | Zijderveld | Provincialeweg N484 |
| 5147 | - | A2 |
| 5134 | - | A2, afrit 11 |
| - | - | A2 |
| - | Vianen Lekbrug - halte F | A12 |
| 5122 | - | A12, afrit 17 |
| 5111 | - | Europalaan |
| 5000 | Kanaleiland-Zuid - halte C | Europaplein |
| - | - | Europalaan |
| - | Europaplein-Noord | Europalaan |
| - | Lanslaan | Europalaan |
| - | - | Anne Frankplein |
| - | - | Overste den Oudenlaan |
| - | - | Dr. M.A. Telegenlaan |
| - | - | Van Zijstweg |
| - | - | Valeriusbaan |
| - | Utrecht CS Jaarbeurszijde | Dichtersplein |



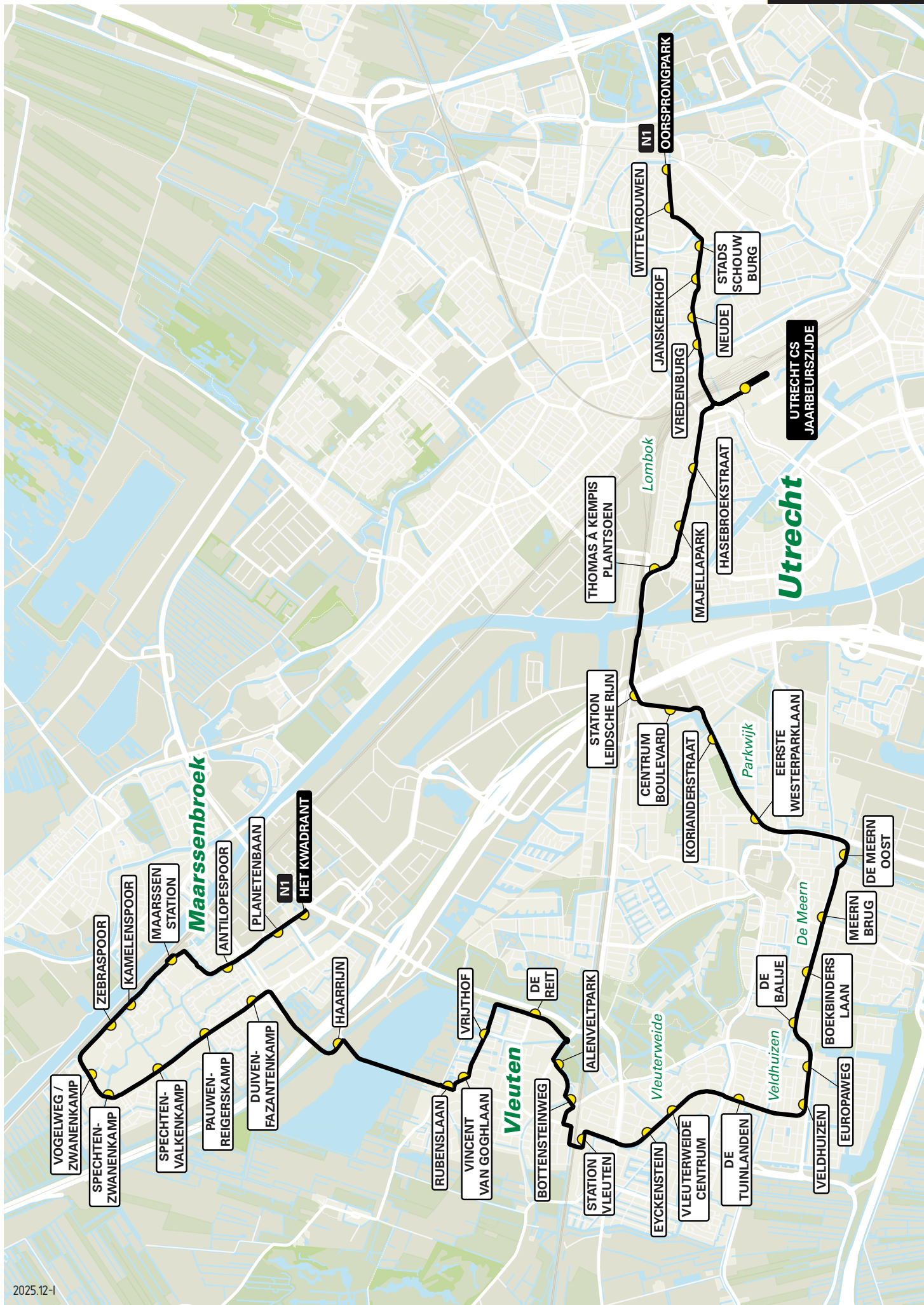
2025.12-1



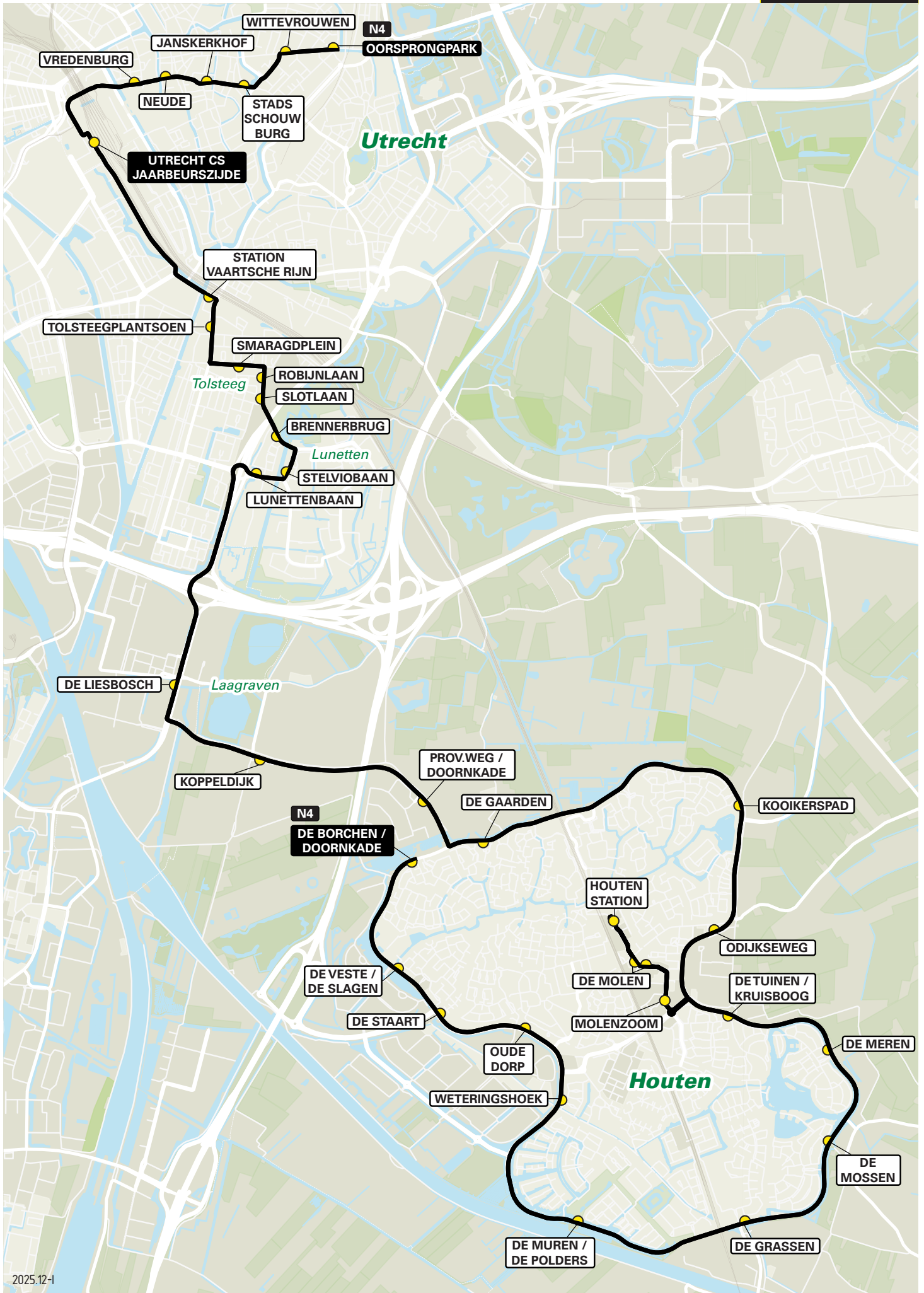
2025.12-1

Lijn N1 van Utrecht naar Maarssenbroek via Vleuten

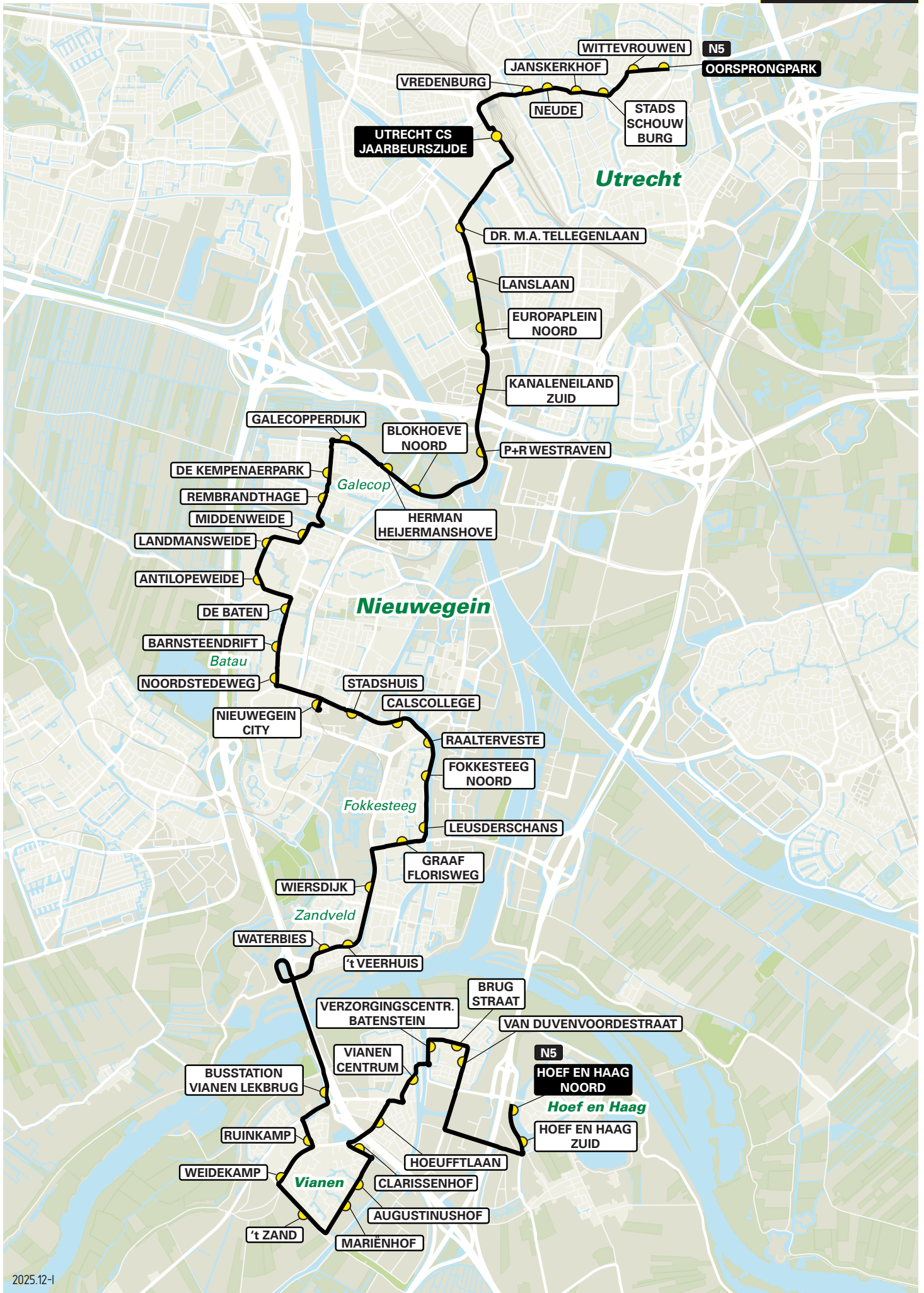
| zone | halte | route |
|------|---|---|
| 5000 | Oorsprongpark - halte A Wittevrouwen | Biltstraat Biltstraat Kruisstraat Wittevrouwensingel Lucasbolwerk Nobelstraat Janskerkhof Lange Jansstraat Poterstraat Lange Vijstraat Vredenburg Smakkelaarsveld Leidseveertunnel Stationsplein Leidseveertunnel Westplein Vleutenseweg Vleutenseweg Vleutenseweg Vleutenseweg Vleutensebaan Centrumboulevard Grauwaartsingel Melissekade Busbaan Parkwijk Busbaan Parkwijk Busbaan De Woerd Rijksstraatweg Rijksstraatweg Rijksstraatweg Busbaan Veldhuizen Busbaan Veldhuizen Busbaan Vleuterweide Busbaan Vleuterweide Busbaan Vleuterweide De Sporesingel De Sporeplein Professor Titus Brandsmalaan Bottensteinweg Pastoor Ohlaan Hindersteinlaan De Tol Griendhoeve Vrijthof Jacob Marisplein Rubenslaan Schoolstraat Maarsseweg Willy Posthumushaghe Burgemeester Waverijnweg Vogelweg Vogelweg Vogelweg Vogelweg Vogelweg Safariweg Safariweg Safariweg Ruijteweg Ruijteweg |
| 5111 | Utrecht CS Jaarbeurszijde - C3 Hasebroekstraat Majellapark Thomas à Kempisplantsoen Station Leidsche Rijn - halte E Centrumboulevard | |
| 5120 | Korlanderstraat Eerste Westerparklaan De Meern Oost Meernbrug Boekbinderslaan De Balië Europaweg Veldhuizen De Tuinlanden Vleuterweide Centrum Eykenstein | |
| 5925 | Station Vleuten - B Bottensteinweg Alenveldpark De Reit Vrijthof Rubenslaan Haarrijn Duivenkamp/Fazantenkamp Pauwenkamp/Reigerskamp Spechtenkamp/Valkenkamp Spechtenkamp/Zwanenkamp Vogelweg/Zwanenkamp Zebraspoor Kamelenspoor Station Maarssen Antilopespoor Planetenbaan Het Kwadrant | |



2025.12-1



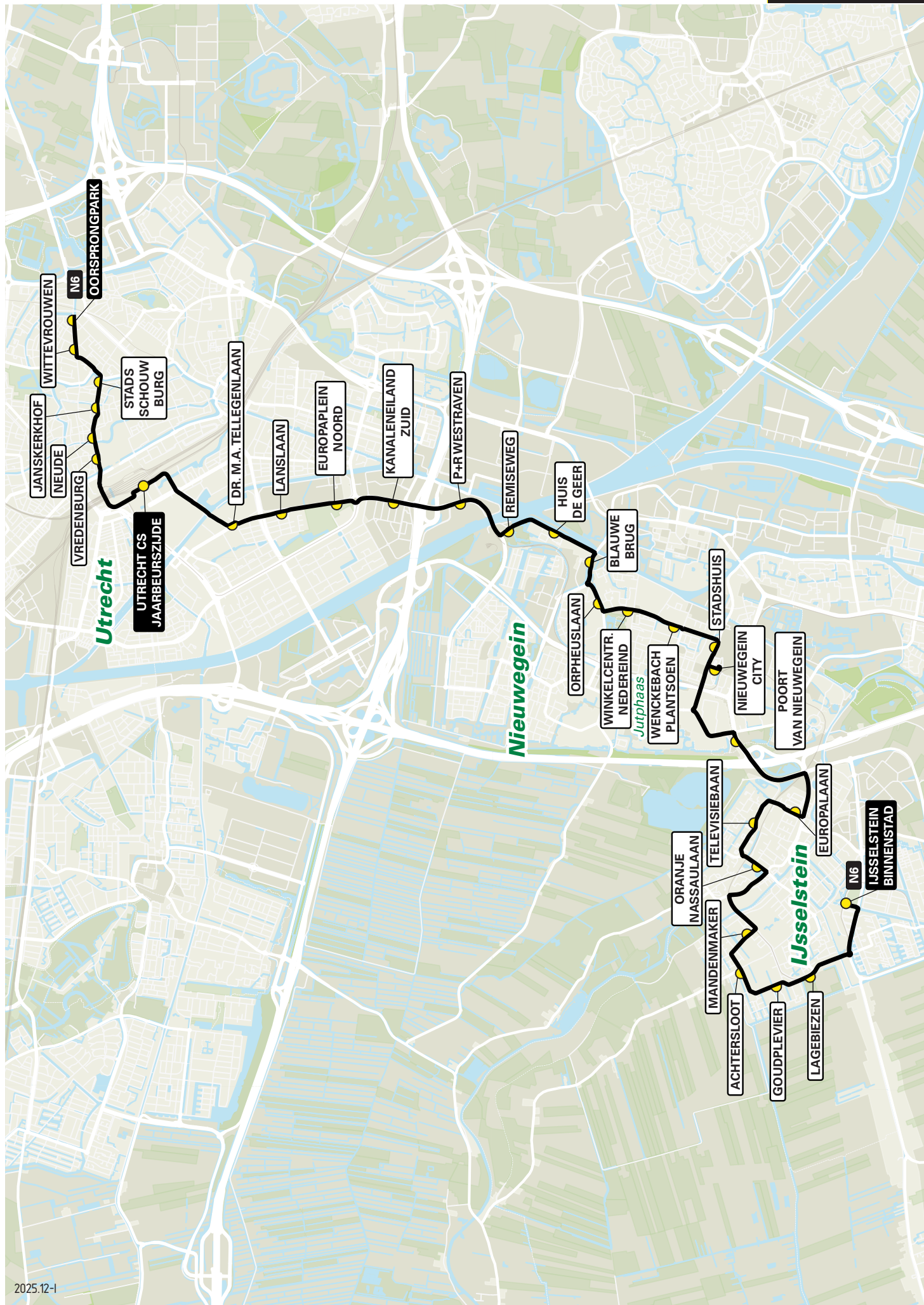
2025.12-1



2025.12-1

Lijn N6 van Utrecht naar IJsselstein via Nieuwegein

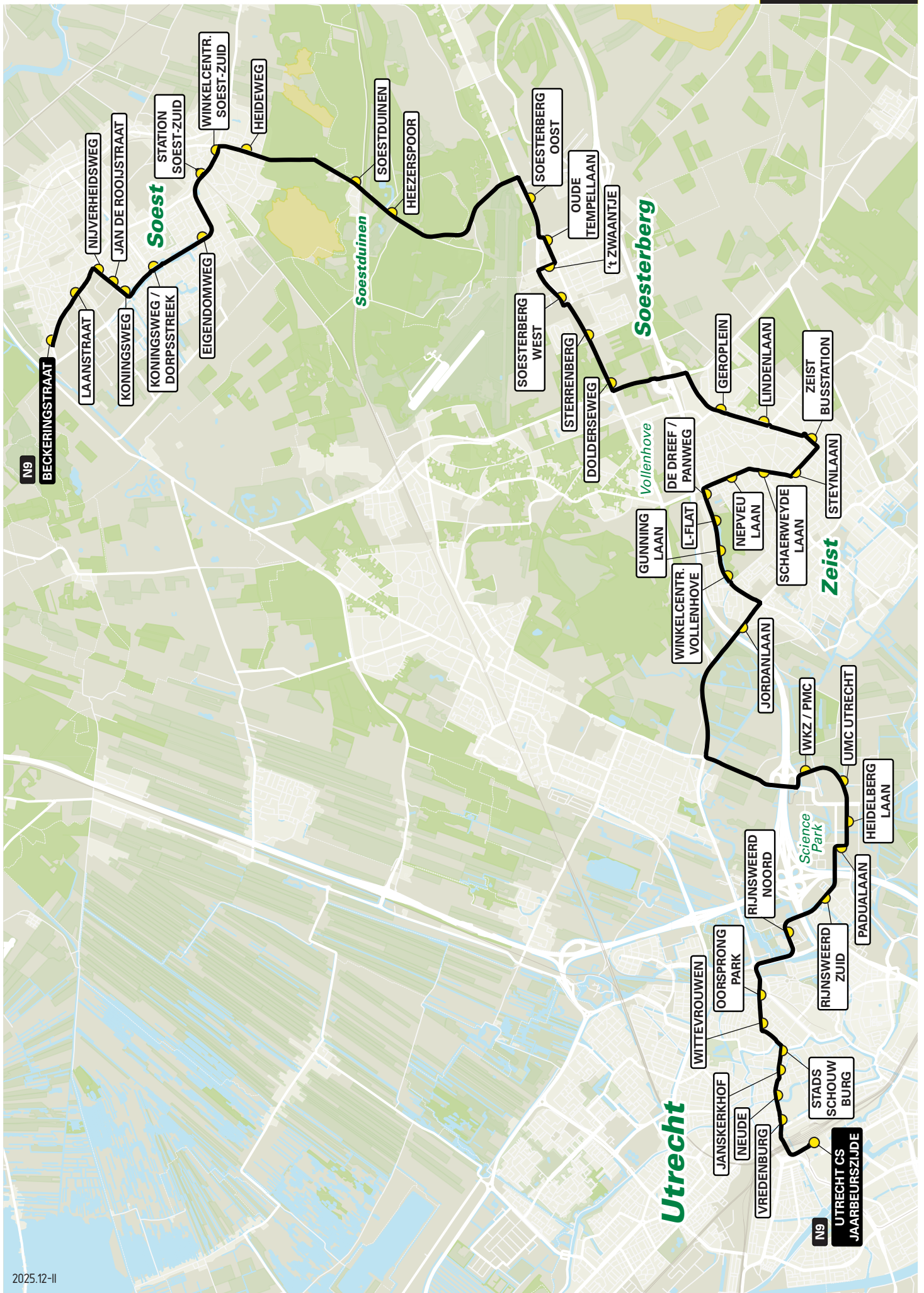
| zone | halte | route |
|------|--|--|
| 5000 | Oorsprongpark - halte A Wittevrouwen | Biltstraat Biltstraat Kruisstraat Wittevrouwensingel Lucasbolwerk Nobelstraat Janskerkhof Lange Jansstraat Pottersstraat Lange Vleestraat Vredenburg Smakelaarsveld Leidseveertunnel Dichtersplein Valeriusbaan Van Zijstweg Dr. M.A. Tellegenlaan Overste den Oudenlaan Anne Frankplein Europalaan Europalaan Europaplein Europalaan Europalaan Taluweg |
| 5111 | Kanaleneiland Zuid - halte E P+R Westraven - halte E | Taludweg Utrechtsestraatweg Utrechtsestraatweg Symfonieaan Sweelincklaan Diepenbrocklaan Zwanenburgstraat Sluyterslaan Noordstedeweg Schouwstede Noordtedeweg Batauweg Weg naar de Poort Weg der Verenigde Naties/N210 |
| 5122 | Remiseweg Huis de Geer Blauwe Brug Orpheuslaan Verdistraat | Utrechtseweg Utrechtsestraatweg Blauwe Brug Orpheuslaan Verdistraat |
| | Wenkebachplantsoen Stadshuis Nieuwegein City - halte G | Sluyterslaan Noordstedeweg Schouwstede Noordtedeweg Batauweg Weg naar de Poort Weg der Verenigde Naties/N210 |
| 5132 | Poort van Nieuwegein | Utrechtseweg |
| | Europalaan Televisiebaan Oranje Nassaulaan | Europalaan Televisiebaan Oranje Nassaulaan Zomerdijk Kerspellaan Heemradenlaan Heemradenlaan Heemradenlaan Baronieweg Podiumweg |
| | Mandenmaker Achersloot Goudplevier Lagebiezen | Zomerdijk Kerspellaan Heemradenlaan Heemradenlaan Heemradenlaan Baronieweg Podiumweg |
| | IJsselstein Binnenstad | Podiumweg |



2025.12-1

Lijn N9 van Utrecht CS naar Soest via Zeist

| zone | halte | route |
|------|--------------------------------|------------------------------|
| 5000 | Utrecht CS Jaarbeurszijde - C4 | Dichtersplein |
| - | - | Leidseveertunnel |
| - | Vredenburg | Smakelaarsveld |
| - | Neude | Vredenburg |
| - | Janskerkhof | Lange Vriestraat |
| - | Stadsschouwburg | Potterstraat |
| - | - | Lange Jansstraat |
| - | - | Janskerkhof |
| - | - | Nobelstraat |
| - | - | Lucasbolwerk |
| - | - | Wittevrouwensingel |
| - | - | Kruisstraat |
| - | Wittevrouwen | Biltstraat |
| - | Oorsprongpark - halte B | Biltstraat |
| 5010 | - | Berekull |
| - | - | Waterlinieweg |
| - | Rijnsweerd Noord | Pythagoraslaan |
| - | Rijnsweerd Zuid | Archimedeslaan |
| - | - | Leuvenlaan |
| - | - | Padualaan |
| - | - | Heidelberglaan |
| - | - | Heidelberglaan |
| - | - | Heidelberglaan |
| - | - | Heidelberglaan |
| - | - | N412 / Universiteitsweg |
| - | - | N237 / Utrechtseweg |
| 5020 | - | De Dreef |
| - | Winkelcentrum Vollenhove | De Dreef |
| - | Gunninglaan | De Dreef |
| - | L-Flat | De Dreef |
| - | De Dreef/Panweg | De Dreef |
| - | Nepveulaan | Panweg |
| - | Schaerweijdelaan | Bergweg |
| - | Steynlaan | Steynlaan |
| - | - | Korte Steynlaan |
| - | Zeist Busstation - halte B | Slotlaan |
| - | Lindenlaan | Boulevard |
| - | Geroplein | Boulevard |
| 5032 | - | Zandbergenlaan |
| - | Dolderseweg | Amersfoortseweg |
| - | Sterrenberg | Amersfoortseweg |
| - | - | Stemdingweg |
| - | Soesterberg West | Amersfoortsestraat |
| - | 't Zwaantje | Veldmaarschalk Montgomeryweg |
| - | Oude Tempellaan | Banningstraat |
| - | - | Oude Tempellaan |
| 5942 | Soesterberg Oost | Amersfoortsestraat |
| - | Heezerspoor | Van Weerden Poelmanweg |
| - | Soestduinen | Soesterbergsestraat |
| 5952 | Heideweg | Soesterbergsestraat |
| - | Winkelcentrum Soest-Zuid | Ossendamweg / N221 |
| - | Station Soest-Zuid | Eikenlaan |
| - | Eigendomweg | Koningsweg |
| - | Koningsweg/Dorpsstreek | Koningsweg |
| - | Koningsweg | Vrijheidsweg |
| - | Jan de Rooijstraat | Vrijheidsweg |
| - | Nijverheidsweg | Vrijheidsweg |
| - | Laanstraat | Laanstraat |
| - | Beckeringhstraat | Beckeringhstraat |



2025.12-II

