



# OMLEIDING


blad 1 van 2


Lijn **31** **48**

## NIEUWEGEIN · Plettenburgerbaan


van **zaterdag 18 juli 2026 · 05:00 uur**  
tot **maandag 27 juli 2026 · 01:00 uur**


- » Lijn 31 IJsselstein → Nieuwegein → Science Park
- » Lijn 48 Maarsse → Nieuwegein → Houten

 Sla aan het einde van de [Zuidstedeweg] rechtsaf bij de verkeerslichten op het kruispunt. Ga vervolgens rechtdoor bij de verkeerslichten. Ga na de halte «Fokkesteeg» rechtdoor bij de verkeerslichten. Sla bij de daaropvolgende verkeerslichten linksaf [Graaf Florisweg]. Sla na de brug linksaf bij de verkeerslichten. Blijf deze weg met de bochten mee volgen. Sla aan het einde van de weg, bij de verkeerslichten, rechtsaf. Vanaf hier zit je weer op de normale route.

 *Turn right at the end of [Zuidstedeweg] at the traffic lights at the junction. Continue ahead at the traffic lights. Go straight through the traffic lights after bus stop «Fokkesteeg». Turn left at the next traffic lights. Turn left at the traffic lights after passing the bridge and follow the road as it bends to the left. Continue ahead until you reach the traffic lights. Turn right at the traffic lights. From this point, you're back on the normal route.*

- » Lijn 31 Science Park → Nieuwegein → IJsselstein
- » Lijn 48 Houten → Nieuwegein → Maarsse

 Sla na de halte «Martinbaan» linksaf bij de verkeerslichten. Volg de weg met de bochten mee. Sla aan het einde van de weg rechtsaf bij de verkeerslichten en ga vervolgens rechtdoor. Sla bij de verkeerslichten aan het einde van de weg rechtsaf. Ga na de halte «Fokkesteeg» rechtdoor en sla op de kruising linksaf bij de verkeerslichten. Vanaf hier zit je weer op de normale route.

 *Turn left at the traffic lights after bus stop «Martinbaan». Follow the road as it bends. Turn right at the traffic lights at the end of the road and continue ahead. Turn right at the traffic lights at the end of the road. Continue ahead after bus stop «Fokkesteeg» and turn left at the traffic lights at the junction. From this point, you're back on the normal route.*

### » Vervallen haltes · *Cancelled stops*

1. Merwesteintunnel · 2. Marconi (hoog)

### » Vervangende haltes · *Replacement stops*

1. Fokkesteeg · 2. Martinbaan



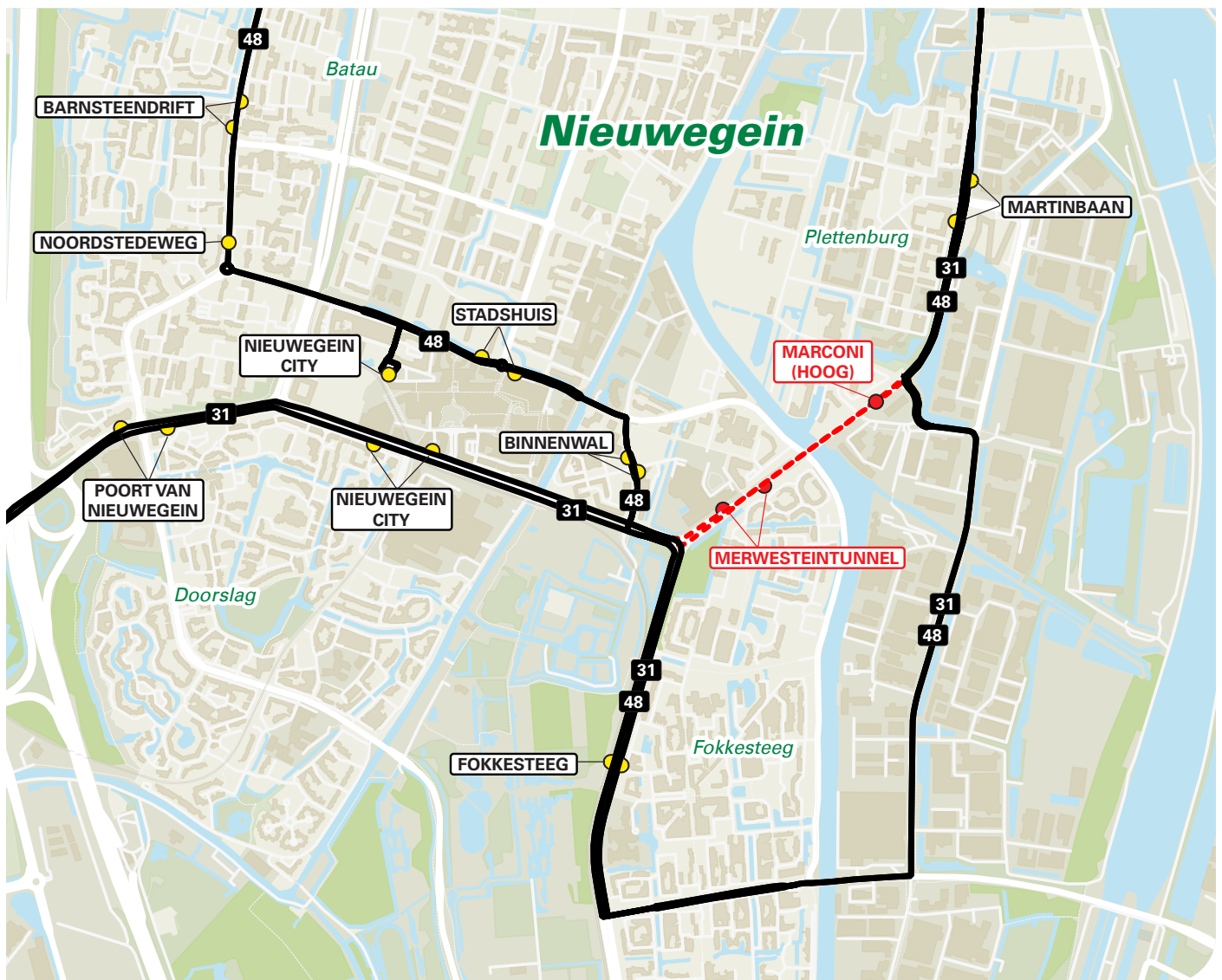
# OMLEIDING

blad 2 van 2

Lijn **31** **48**

**NIEUWEGEIN · Plettenburgerbaan**

van **zaterdag 18 juli 2026 · 05:00 uur**  
tot **maandag 27 juli 2026 · 01:00 uur**



— te volgen route · route to follow  
- - - - - vervallen route · cancelled route