



# OMLEIDING

blad 1 van 2


Lijn **N5**


**NIEUWEGEIN, 's-Gravenhoutseweg, Zandveldseweg**

van **donderdag 18 juni 2026 · 20:00 uur**  
tot **vrijdag 19 juni 2026 · 06:00 uur**

---

» Lijn N5 Utrecht → Nieuwegein → Vianen → Hoef en Haag

 Sla na de halte «Leusderschans» linksaf op de kruising. Ga rechtdoor bij beide verkeerslichten. Sla bij de daaropvolgende verkeerslichten rechtsaf en voeg in op de A27. Neem afrit 27 Hagestein. Neem op de rotonde de eerste afslag. Sla linksaf bij de verkeerslichten en ga vervolgens rechtdoor tot de rotonde. Neem op de rotonde de eerste afslag. Aan het einde van de weg linksaf bij de verkeerslichten. Vanaf hier zit je weer op de juiste route.

 *Turn left at the end of the road after bus stop «Leusderschans». Continue ahead at both traffic lights and turn right at the next set of traffic lights. Merge onto the A27. Take exit 27 Hagestein. Take the 1st exit at the roundabout. Turn left at the traffic lights and continue ahead until you reach the roundabout. Take the 1st exit at the roundabout. Turn left at the traffic lights at the end of the road. From this point, you're back on the normal route.*

---

» **Vervallen haltes · Cancelled stops**

**1.** Graaf Florisweg · **2.** Wiersdijk · **3.** 't Veerhuis · **4.** Waterbies · **5.** Vianen Lekbrug

» **Vervangende haltes · Replacement stops**

**1.** Leusderschans · **5.** Oude halte t.h.v. kruising bij Vianen Lekbrug op [Bentz-Berg] / *former bus stop near junction near Vianen Lekbrug at [Bentz-Berg]*



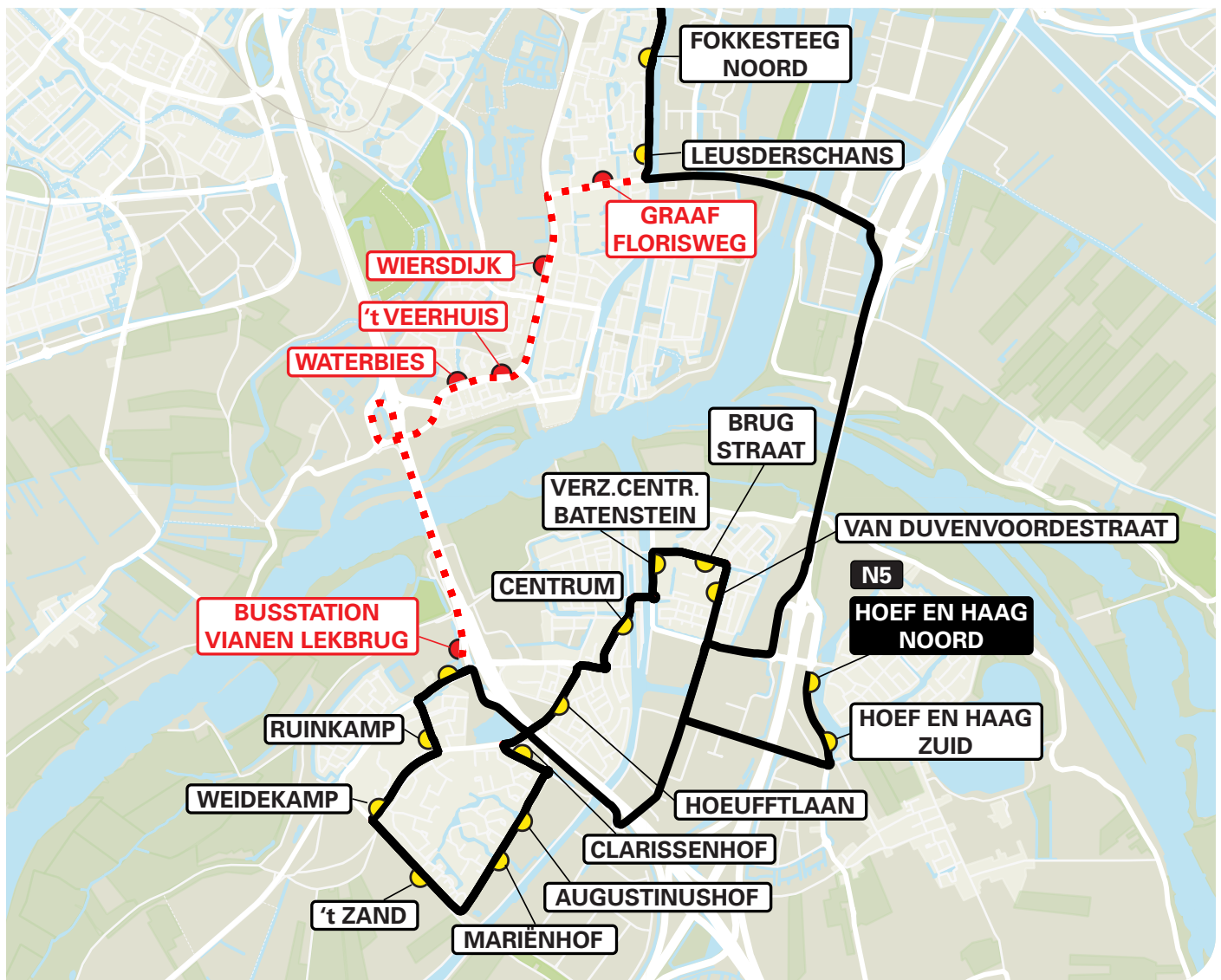
# OMLEIDING

blad 2 van 2

Lijn **N5**

NIEUWEGEIN, 's-Gravenhoutseweg, Zandveldseweg

van donderdag 18 juni 2026 · 20:00 uur  
tot vrijdag 19 juni 2026 · 06:00 uur



———— te volgen route · route to follow  
- - - - - vervallen route · cancelled route