



Ledige ritten

Routeboek

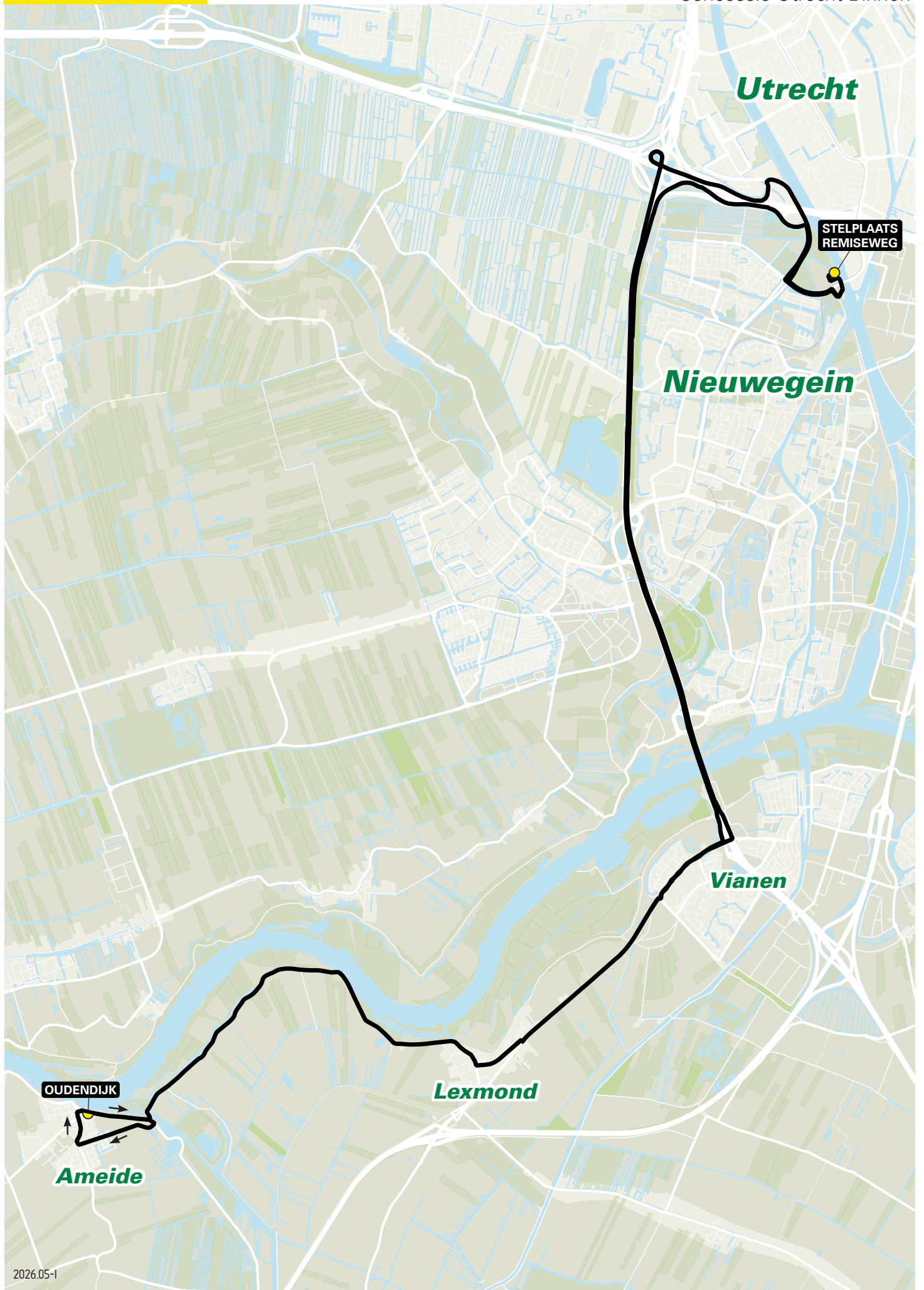
Utrecht Binnen



van en naar vestiging

REMISEWEG





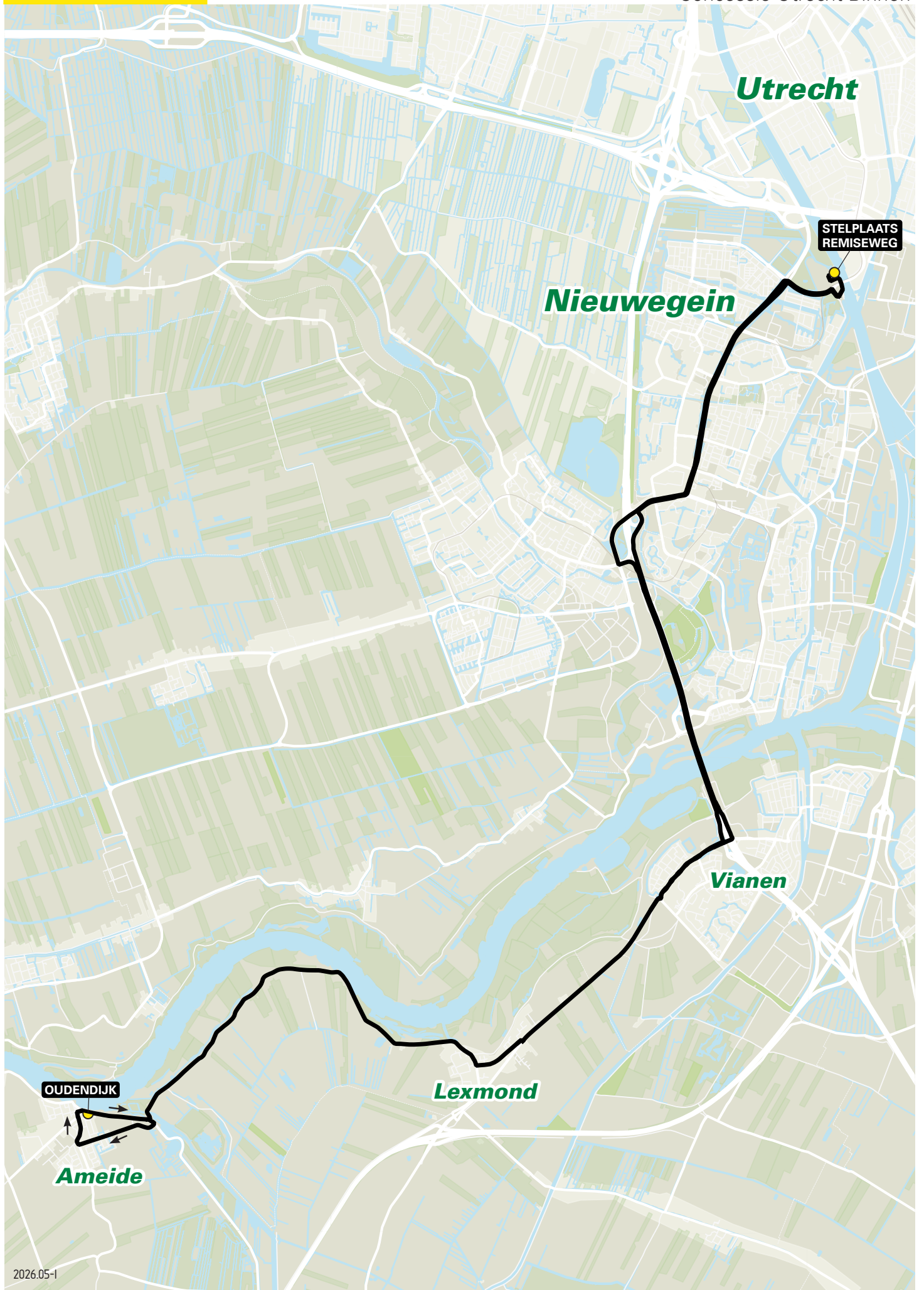
CONTROLEER ALTIJD ZELF OF ER STREMMINGEN ZIJN OP DEZE ROUTE!

» van **Stelplaats Remiseweg** naar **Ameide - variant 1**

| halte | Stelplaats Remiseweg |
|-------|--|
| | • Verlaat de stalling, aan het einde van de weg rechtsaf [Remiseweg] |
| | • Sla linksaf bij de verkeerslichten en ga rechtdoor bij de daaropvolgende verkeerslichten [Taludweg] |
| | • Sla rechtsaf bij de daaropvolgende verkeerslichten, voeg niet in op de busbaan [A.C.Verhoefweg] |
| | • Ga rechtdoor bij de komende twee verkeerslichten [A.C.Verhoefweg] / [Papendorpseweg] |
| | • Houd links aan en sla linksaf bij de daaropvolgende verkeerslichten [Papendorpseweg] |
| | • Voeg in op de A12 [A12] |
| | • Volg de borden A2/A12, Den Haag, Rotterdam, Eindhoven [A12] |
| | • Volg de borden A2 Eindhoven [A12] |
| | • Voeg in op de A2 en neem afrit 11 Vianen [A2] |
| | • Sla rechtsaf bij de verkeerslichten [Bentz-Berg] |
| | • Sla na de halte «Amaliastein» de tweede straat rechtsaf [Lexmondsestraatweg] / [Oude Rijksweg] |
| | • Sla na de halte «De Zoom» de eerste straat rechtsaf [Nieuwe Rijksweg] |
| | • Sla op de kruising linksaf [Kortenhoevenseweg] |
| | • Ga aan het einde van de weg rechtsaf [Dorpsstraat] |
| | • Houd links aan en blijf de weg volgen [Kom Lekdijk] / [Achthoven] / [Sluis] |
| | • Sla op de kruising linksaf en sla daarna de eerste straat rechtsaf [Zouwendijk] / [Prinses Marijkeweg] |
| | • Aan het einde van de weg rechtsaf [Broekseweg] |
| | • Sla de eerste straat rechtsaf [Prinsengracht] |
| | • Sla de tweede straat rechtsaf [Oudendijk] |
| | • Sla aan het einde van de weg rechtsaf [Lekdijk] |
| halte | Oudendijk |

» van **Ameide** naar **Stelplaats Remiseweg - variant 1**

| halte | Oudendijk |
|-------|--|
| | • Sla de eerste straat linksaf (route lijn 90) [Sluis] / [Achthoven] / [Kom Lekdijk] |
| | • Blijf na de halte «Lijsterbeslaan» de hoofdweg volgen [Dorpsstraat] |
| | • Sla de tweede straat linksaf [Kortenhoevenseweg] |
| | • Sla na de halte «Killesteijnstraat» rechtsaf [Nieuwe Rijksweg] |
| | • Sla op de kruising linksaf [Oude Rijksweg] / [Lexmondsestraatweg] |
| | • Aan het einde van de weg linksaf [Bentz-Berg] |
| | • Ga bij de verkeerslichten rechtdoor [Bentz-Berg] |
| | • Sla bij de daaropvolgende verkeerslichten linksaf [A2] |
| | • Voeg in op de A2 [A2] |
| | • Volg de borden A12 RING ZUID, Jaarbeurs [A2] |
| | • Volg de borden RING A12, Jaarbeurs, Arnhem, Amersfoort [A2] |
| | • Voeg in op de A12 [A12] |
| | • Neem afrit 16 Nieuwegein [A12] |
| | • Sla bij de verkeerslichten rechtsaf [A.C.Verhoefweg] |
| | • Voeg niet in op de busbaan |
| | • Sla linksaf bij de verkeerslichten [Taludweg] |
| | • Voeg desgewenst in op de busbaan |
| | • Ga bij de daaropvolgende verkeerslichten rechtdoor [Taludweg] |
| | • Sla rechtsaf bij de verkeerslichten [Utrechtsestraatweg] |
| | • Sla na de halte «Remiseweg» linksaf [Remiseweg] |
| halte | Stelplaats Remiseweg |



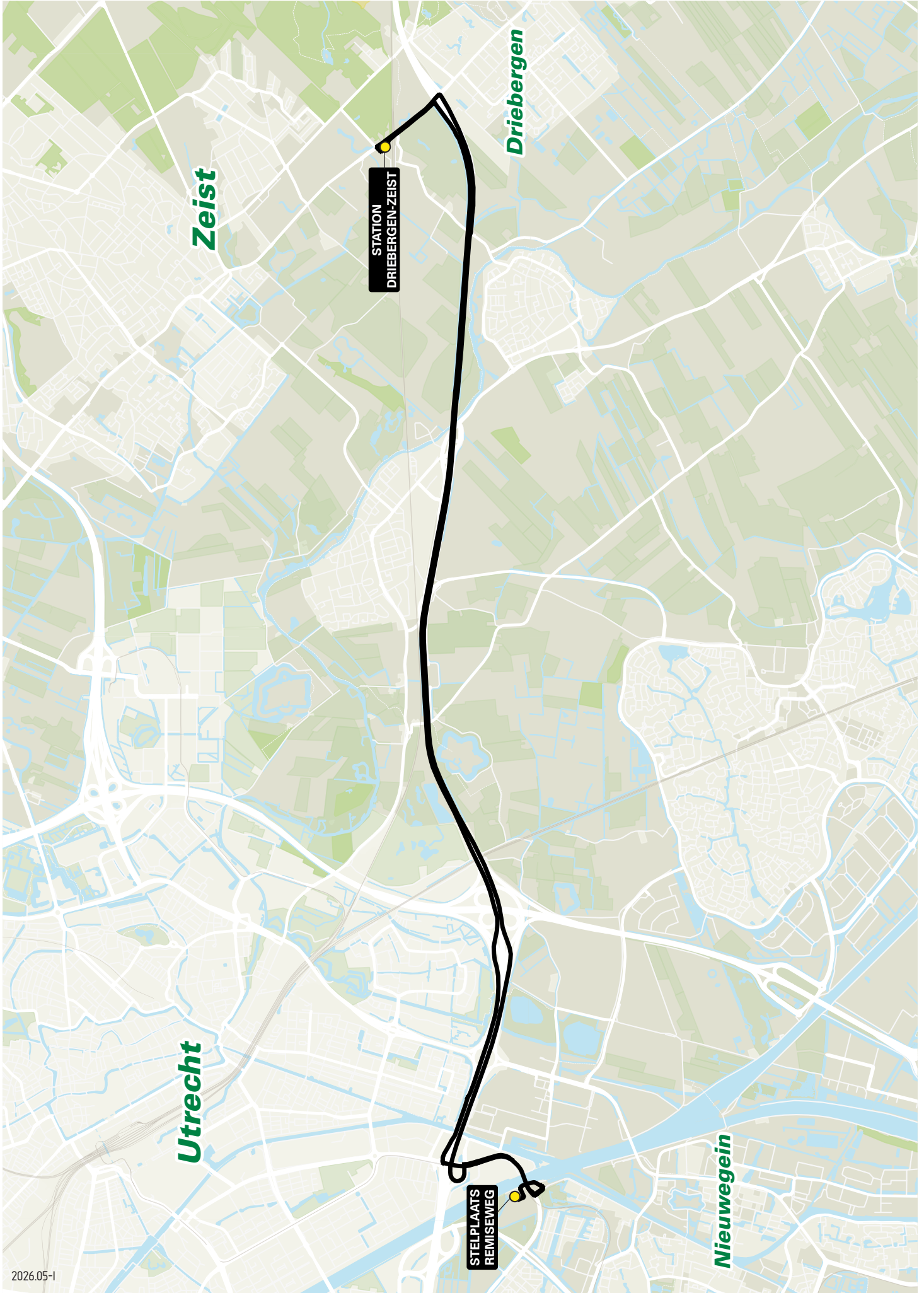
CONTROLEER ALTIJD ZELF OF ER STREMMINGEN ZIJN OP DEZE ROUTE!

» van **Stelplaats Remiseweg** naar **Ameide - variant 2**

| | |
|-------|--|
| halte | Stelplaats Remiseweg |
| | <ul style="list-style-type: none"> • Verlaat de stalling, aan het einde van de weg rechtsaf [Remiseweg] • Sla linksaf bij de verkeerslichten en ga rechtdoor bij de daaropvolgende verkeerslichten [Taludweg] • Sla linksaf bij de verkeerslichten [Taludweg] • Sla linksaf bij de verkeerslichten [A.C.Verhoefweg] • Ga rechtdoor bij de komende drie verkeerslichten [A.C.Verhoefweg] • Sla aan het einde van de weg, bij de verkeerslichten, rechtsaf en volg de middelste rijstrook [Wijkerslootweg] • Ga bij de komende twee verkeerslichten rechtdoor [Weg naar de Poort] / [N210] [Weg der Verenigde Naties] • Sla bij de daaropvolgende verkeerslichten linksaf en voeg in op de A2 en neem afrit 11 Vianen [A2] • Sla rechtsaf bij de verkeerslichten [Bentz-Berg] • Sla na de halte «Amaliastein» de tweede straat rechtsaf [Lexmondsestraatweg] / [Oude Rijksweg] • Sla na de halte «De Zoom» de eerste straat rechtsaf [Nieuwe Rijksweg] • Sla op de kruising linksaf [Kortenhoeveneweg] • Ga aan het einde van de weg rechtsaf [Dorpsstraat] • Houd links aan en blijf de weg volgen [Kom Lekdijk] / [Achthoven] / [Sluis] • Sla op de kruising linksaf en sla daarna de eerste straat rechtsaf [Zouwendijk] / [Prinses Marijkeweg] • Aan het einde van de weg rechtsaf [Broekseweg] • Sla de eerste straat rechtsaf [Prinsengracht] • Sla de tweede straat rechtsaf [Oudendijk] • Sla aan het einde van de weg rechtsaf [Lekdijk] |
| halte | Oudendijk |

» van **Ameide** naar **Stelplaats Remiseweg - variant 2**

| | |
|-------|--|
| halte | Oudendijk |
| | <ul style="list-style-type: none"> • Sla de eerste straat linksaf (route lijn 90) [Sluis] / [Achthoven] / [Kom Lekdijk] • Blijf na de halte «Lijsterbeslaan» de hoofdweg volgen [Dorpsstraat] • Sla de tweede straat linksaf [Kortenhoeveneweg] • Sla na de halte «Killesteijnstraat» rechtsaf [Nieuwe Rijksweg] • Sla op de kruising linksaf [Oude Rijksweg] / [Lexmondsestraatweg] • Aan het einde van de weg linksaf [Bentz-Berg] • Ga bij de verkeerslichten rechtdoor [Bentz-Berg] • Sla bij de daaropvolgende verkeerslichten linksaf [A2] • Voeg in op de A2 [A2] • Neem afrit 9 Nieuwegein/IJsselstein [A2] • Sla rechtsaf bij de verkeerslichten [Weg naar de Poort] • Houd links aan en ga rechtdoor bij de verkeerslichten [Wijkerslootweg] • Sla linksaf bij de verkeerslichten [A.C.Verhoefweg] • Ga bij de komende drie verkeerslichten rechtdoor [A.C.Verhoefweg] • Sla rechtsaf bij de verkeerslichten [Taludweg] • Voeg desgewenst in op de busbaan • Ga bij de daaropvolgende verkeerslichten rechtdoor [Taludweg] • Sla rechtsaf bij de verkeerslichten [Utrechtsestraatweg] • Sla na de halte «Remiseweg» linksaf [Remiseweg] |
| halte | Stelplaats Remiseweg |



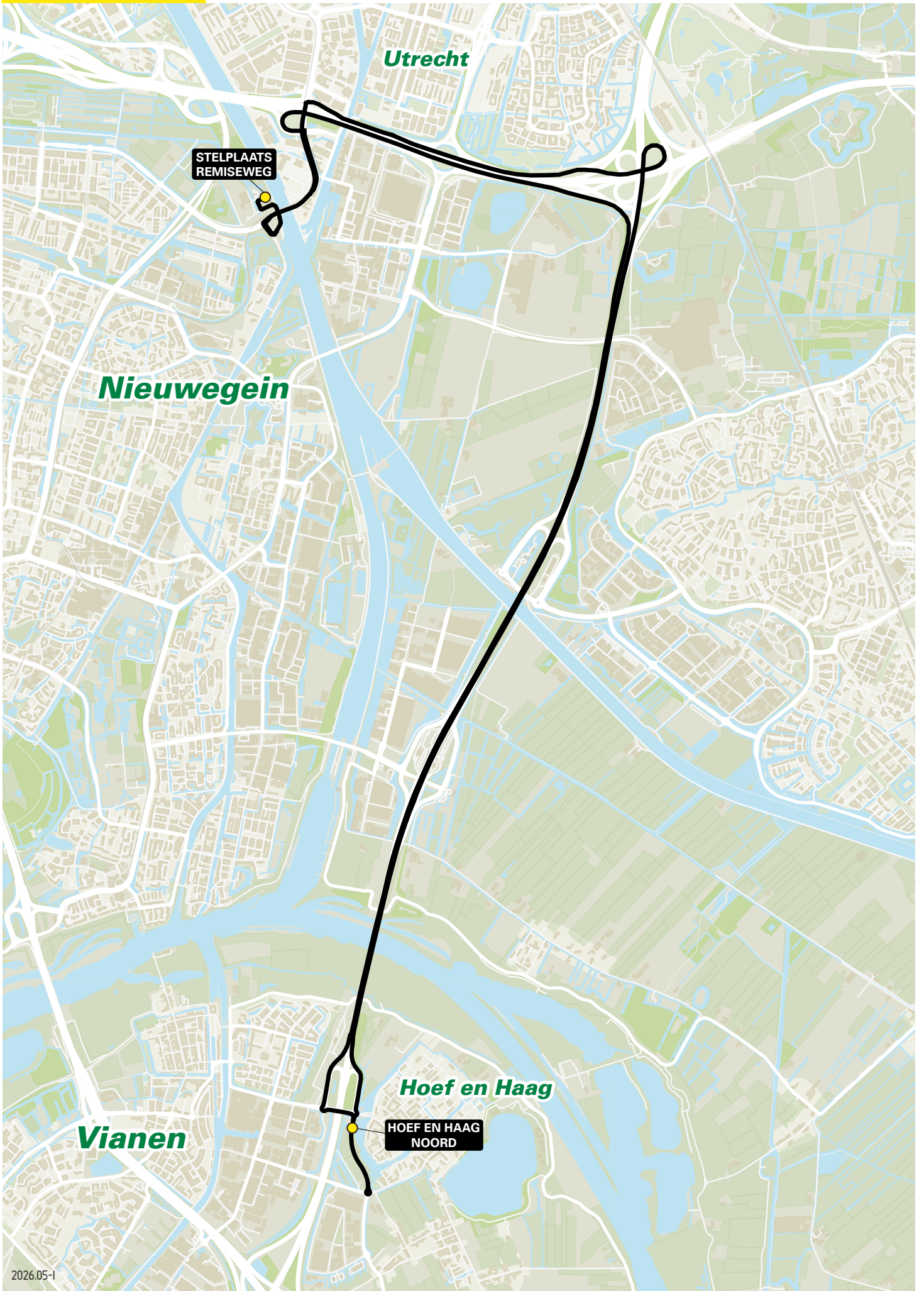
CONTROLEER ALTIJD ZELF OF ER STREMMINGEN ZIJN OP DEZE ROUTE!

» van **Stelplaats Remiseweg** naar **Driebergen-Zeist NS**

| | |
|-------|---|
| halte | Stelplaats Remiseweg |
| | <ul style="list-style-type: none">• Verlaat de stalling [Remiseweg]• Aan het einde van de weg rechtsaf [Utrechtsestraatweg]• Sla rechtsaf bij de verkeerslichten [Taludweg] / [Jutfasebrug]• Houd links aan, voeg niet in op de busbaan [Europalaan]• Ga rechtdoor bij de verkeerslichten [Europalaan]• Sla bij de daaropvolgende verkeerslichten linksaf [Europalaan]• Voeg in op de A12 [A12]• Volg de borden A12, Arnhem, Oberhausen [A12]• Neem afrit 20 Driebergen [A12]• Sla rechtsaf bij de verkeerslichten [N225] / [Hoofdstraat]• Ga rechtdoor bij de komende drie verkeerslichten [Hoofdstraat]• Sla bij de daaropvolgende verkeerslichten linksaf [Odijkerweg]• Sla de eerste straat linksaf [Odijkerweg] |
| halte | Station Driebergen-Zeist |

» van **Driebergen-Zeist NS** naar **Stelplaats Remiseweg**

| | |
|-------|--|
| halte | Station Driebergen-Zeist |
| | <ul style="list-style-type: none">• Verlaat het busstation, ga na de halte rechtdoor [Hoofdstraat]<ul style="list-style-type: none">» <i>Of keer om via de keerlus [Odijkerweg]</i>» <i>Sla rechtsaf richting de kruising [Odijkerweg]</i>» <i>Sla bij de verkeerslichten rechtsaf [Hoofdstraat]</i>• Voeg in op de doorgaande weg [Hoofdstraat]• Ga rechtdoor bij de verkeerslichten [Hoofdstraat]• Sla rechtsaf bij de daaropvolgende verkeerslichten [A12]• Voeg in op de A12 [A12]• Volg de borden A12, A27 RING ZUID richting Utrecht-Centrum, afrit 16 t/m 18 [A12]• Neem afrit 17 en houd links aan [A12]• Sla linksaf bij de verkeerslichten [Europalaan]• Ga bij de daaropvolgende twee verkeerslichten rechtdoor [Europalaan]• De weg vervolgen [Europalaan] / [Jutfasebrug] / [Taludweg]• Sla linksaf bij de verkeerslichten [Utrechtsestraatweg]• Sla na de halte «Remiseweg» linksaf [Remiseweg] |
| halte | Stelplaats Remiseweg |



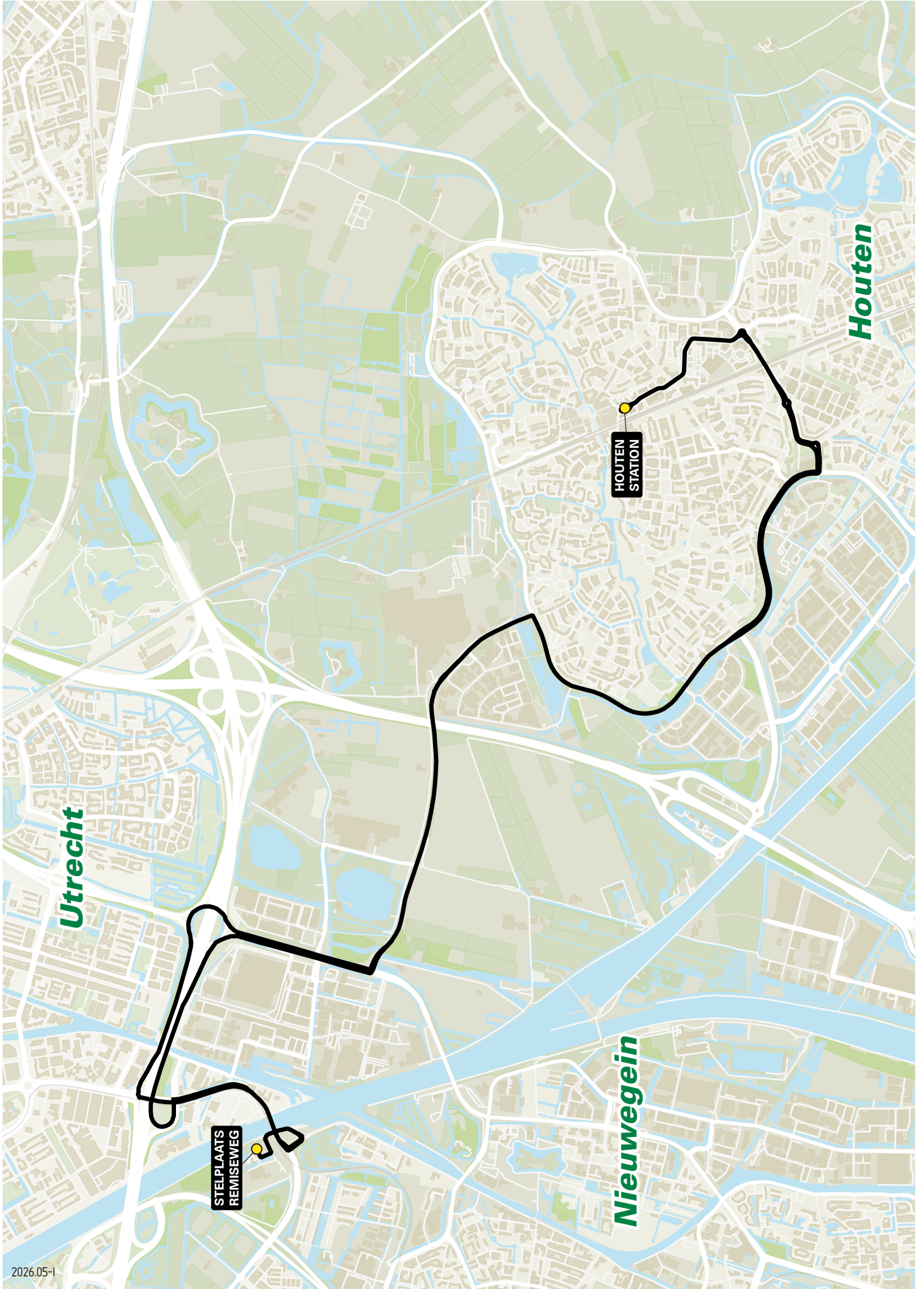
CONTROLEER ALTIJD ZELF OF ER STREMMINGEN ZIJN OP DEZE ROUTE!

» van **Stelplaats Remiseweg** naar **Hoef en Haag NOORD**

| | |
|-------|--|
| halte | Stelplaats Remiseweg |
| | <ul style="list-style-type: none">• Verlaat de stalling [Remiseweg]• Aan het einde van de weg rechtsaf [Utrechtsestraatweg]• Sla rechtsaf bij de verkeerslichten [Taludweg] / [Jutfasebrug]• Houd links aan, voeg niet in op de busbaan [Europalaan]• Ga rechtdoor bij de verkeerslichten [Europalaan]• Sla bij de daaropvolgende verkeerslichten linksaf [Europalaan]• Voeg in op de A12 [A12]• Volg de borden A27 Ring Utrecht richting Breda, Amersfoort (A28), Hilversum [A12]• Houd rechts aan [A12]• Volg de borden A27 Breda [A12]• Voeg in op de A27 [A27]• Neem afrit 27 Hagestein [A27]• Neem op de rotonde de derde afslag [Hagenweg]• Neem op de daaropvolgende rotonde de eerste afslag [Berchmansweg] » Voor de halte «Hoef en Haag Noord» richting Utrecht, doorrijden naar de rotonde en daar keren [Berchmansweg] |
| halte | Hoef en Haag Noord |

» van **Hoef en Haag NOORD** naar **Stelplaats Remiseweg**

| | |
|-------|---|
| halte | Hoef en Haag Noord |
| | <ul style="list-style-type: none">• Vanaf de halte «Hoef en Haag Noord» richting Hoef en Haag Zuid, doorrijden naar de rotonde en daar keren [Berchmansweg]• Neem vanaf de halte «Hoef en Haag Noord» richting Utrecht de tweede afslag [A27]• Voeg in op de A27 [A27]• Volg de borden A12 RING ZUID richting Rotterdam, Utrecht [A27]• Voeg in op de A12 [A12]• Neem afrit 17 en houd links aan [A12]• Sla linksaf bij de verkeerslichten [Europalaan]• Ga bij de daaropvolgende twee verkeerslichten rechtdoor [Europalaan]• De weg vervolgen [Europalaan] / [Jutfasebrug] / [Taludweg]• Sla linksaf bij de verkeerslichten [Utrechtsestraatweg]• Sla na de halte «Remiseweg» linksaf [Remiseweg] |
| halte | Stelplaats Remiseweg |



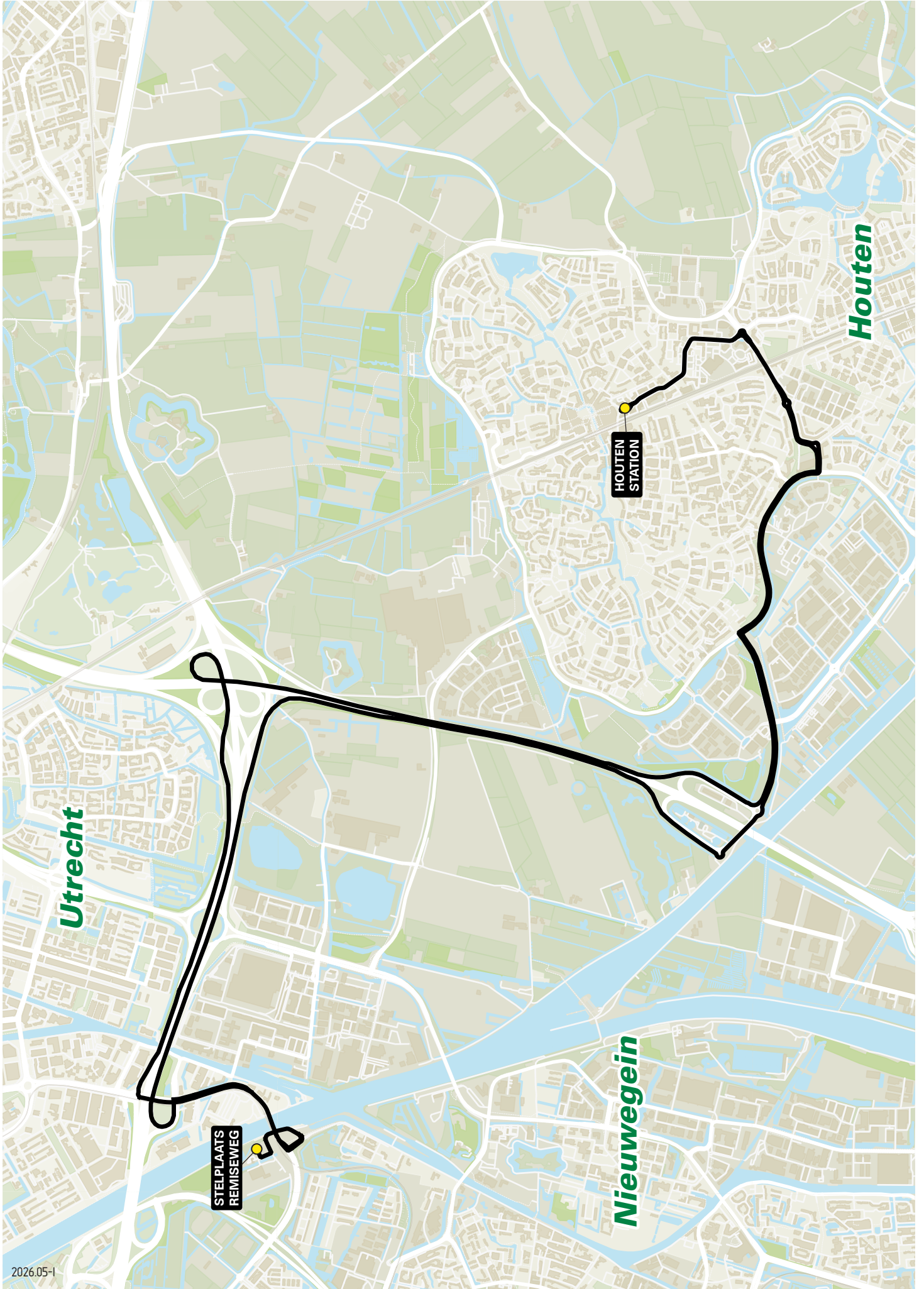
CONTROLEER ALTIJD ZELF OF ER STREMMINGEN ZIJN OP DEZE ROUTE!

» van **Stelplaats Remiseweg** naar **Houten NS - variant 1**

| | |
|-------|---|
| halte | Stelplaats Remiseweg |
| | <ul style="list-style-type: none">• Verlaat de stalling [Remiseweg]• Aan het einde van de weg rechtsaf [Utrechtsestraatweg]• Sla rechtsaf bij de verkeerslichten [Taludweg] / [Jutfasebrug]• Houd links aan, voeg niet in op de busbaan [Europalaan]• Ga rechtdoor bij de verkeerslichten [Europalaan]• Sla bij de daaropvolgende verkeerslichten linksaf [Europalaan]• Rijdt de oprit op naar de A12, houd rechts aan, voeg niet in [A12]• Neem afrit 18 en houd rechts aan [A12]• Neem op de rotonde de eerste afslag [Knooppunt Laagraven]• Ga rechtdoor bij de verkeerslichten (route lijn 32) [N408] / [Laagravenseweg]• Sla bij de daaropvolgende verkeerslichten linksaf [N409] / [Houtenseweg]• Voeg niet in op de busbaan in verband met verkeerslichtbeïnvloeding• Ga bij de komende drie verkeerslichten rechtdoor [N409] / [Houtenseweg] / [Utrechtseweg]• Sla aan het einde van de weg, bij de verkeerslichten, rechtsaf [Rondweg]• Ga bij de komende zeven verkeerslichten rechtdoor [Rondweg]• Sla linksaf bij de verkeerslichten [De Koppeling]• Neem op de rotonde de tweede afslag [De Koppeling]• Neem op de daaropvolgende rotonde de tweede afslag [De Koppeling]• Neem op de rotonde de derde afslag [De Molen]• Deze weg blijven volgen tot het busstation [De Molen] |
| halte | Station Houten |

» van **Houten NS** naar **Stelplaats Remiseweg - variant 1**

| | |
|-------|--|
| halte | Station Houten |
| | <ul style="list-style-type: none">• Verlaat het busstation en blijf de weg volgen [De Molen]• Neem op de rotonde de eerste afslag [De Koppeling]• Neem op de daaropvolgende rotonde de tweede afslag [De Koppeling]• Neem op de rotonde de eerste afslag [De Koppeling]• Sla rechtsaf bij de verkeerslichten [Rondweg]• Ga rechtdoor bij de komende zeven verkeerslichten [Rondweg]• Ga linksaf bij de verkeerslichten [N409] / [Utrechtseweg]• Ga rechtdoor bij de komende drie verkeerslichten [N409] / [Utrechtseweg] / [Houtenseweg]• Aan het einde van de weg, bij de verkeerslichten, rechtsaf [N408] / [Laagravenseweg]• Ga rechtdoor bij de verkeerslichten [N408] / [Laagravenseweg]• Neem op de rotonde de derde afslag [Knooppunt Lunetten]• Houd rechts aan [A12]• Neem afrit 17 en houd links aan [A12]• Sla linksaf bij de verkeerslichten [Europalaan]• Ga bij de daaropvolgende twee verkeerslichten rechtdoor [Europalaan]• De weg vervolgen [Europalaan] / [Jutfasebrug] / [Taludweg]• Sla linksaf bij de verkeerslichten [Utrechtsestraatweg]• Sla na de halte «Remiseweg» linksaf [Remiseweg] |
| halte | Stelplaats Remiseweg |



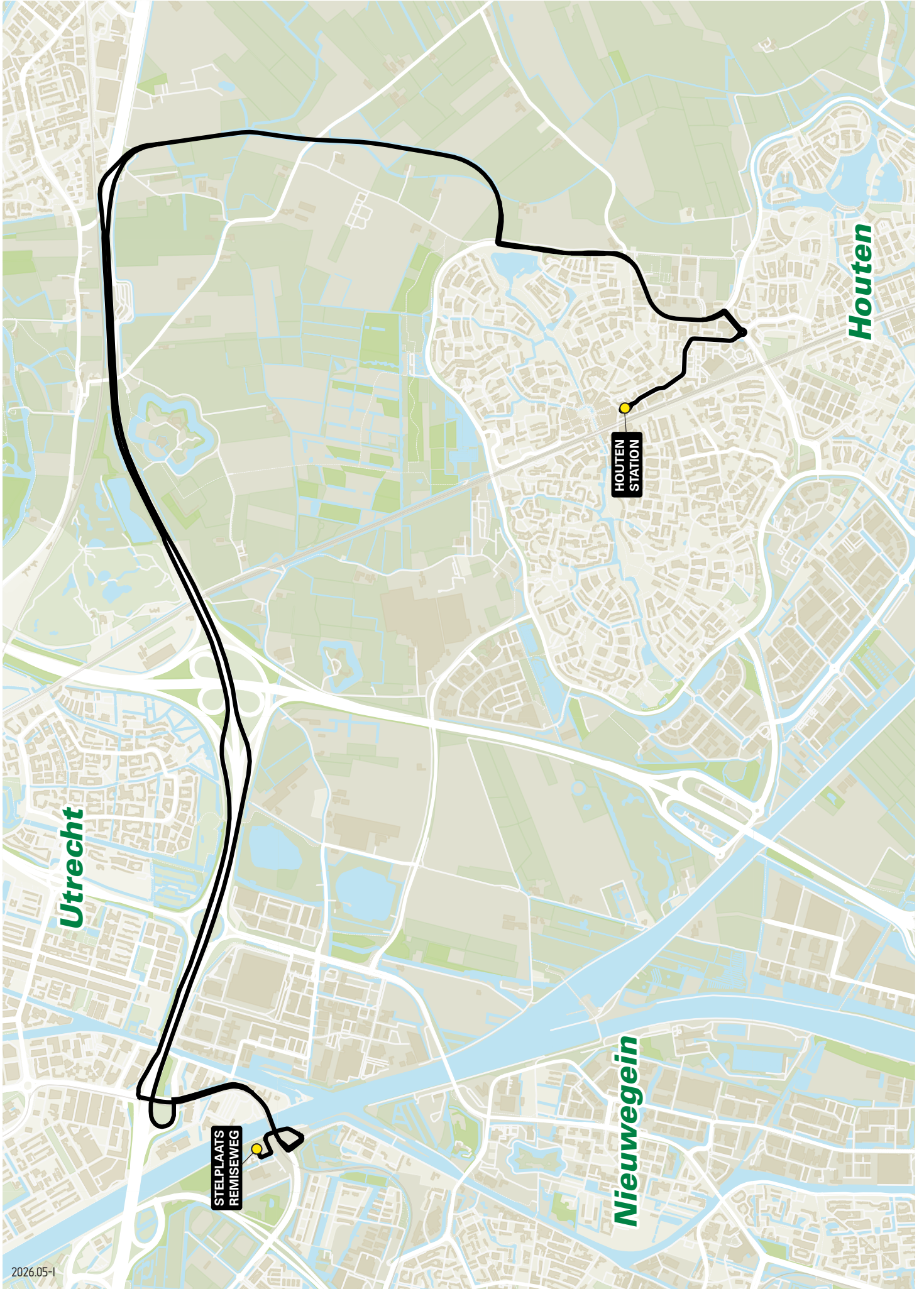
CONTROLEER ALTIJD ZELF OF ER STREMMINGEN ZIJN OP DEZE ROUTE!

» van **Stelplaats Remiseweg** naar **Houten NS - variant 2**

| | |
|-------|---|
| halte | Stelplaats Remiseweg |
| | <ul style="list-style-type: none">• Verlaat de stalling [Remiseweg]• Aan het einde van de weg rechtsaf [Utrechtsestraatweg]• Sla rechtsaf bij de verkeerslichten [Taludweg] / [Jutfasebrug]• Houd links aan, voeg niet in op de busbaan [Europalaan]• Ga rechtdoor bij de verkeerslichten [Europalaan]• Sla bij de daaropvolgende verkeerslichten linksaf [Europalaan]• Voeg in op de A12 [A12]• Volg de borden A27 RING Utrecht [A12]• Houd rechts aan [A12]• Volg de borden A27 richting Breda [A12]• Voeg in op de A27 en neem afrit 29 Houten [A27]• Neem op de rotonde de tweede afslag [De Staart]• Neem op de daaropvolgende rotonde de eerste afslag [De Staart]• Ga rechtdoor bij de verkeerslichten [De Staart]• Aan het einde van de weg, bij de verkeerslichten, rechtsaf [Rondweg]• Ga bij de komende twee verkeerslichten rechtdoor (route lijn 44/48) [Rondweg]• Sla bij de daaropvolgende verkeerslichten linksaf [De Koppeling]• Neem op de rotonde de tweede afslag [De Koppeling]• Neem op de daaropvolgende rotonde de tweede afslag [De Koppeling]• Neem op de rotonde de derde afslag en blijf deze weg volgen tot het busstation [De Molen] |
| halte | Station Houten |

» van **Houten NS** naar **Stelplaats Remiseweg - variant 2**

| | |
|-------|---|
| halte | Station Houten |
| | <ul style="list-style-type: none">• Verlaat het busstation [De Molen]• Neem op de rotonde de eerste afslag [De Koppeling]• Neem op de daaropvolgende rotonde de tweede afslag [De Koppeling]• Neem op de rotonde de eerste afslag [De Koppeling]• Sla bij de verkeerslichten rechtsaf [Rondweg]• Ga bij de komende twee verkeerslichten rechtdoor [Rondweg]• Sla bij de verkeerslichten linksaf [De Staart]• Ga rechtdoor bij de verkeerslichten [De Staart]• Neem op de rotonde de eerste afslag [De Staart]• Voeg in op de A27 [A27]• Volg de borden A12 RING ZUID richting Jaarbeurs [A27]• Voeg in op de A12 [A12]• Neem afrit 17 en houd links aan [A12]• Sla linksaf bij de verkeerslichten [Europalaan]• Ga bij de daaropvolgende twee verkeerslichten rechtdoor [Europalaan]• De weg vervolgen [Europalaan] / [Jutfasebrug] / [Taludweg]• Sla linksaf bij de verkeerslichten [Utrechtsestraatweg]• Sla na de halte «Remiseweg» linksaf [Remiseweg] |
| halte | Stelplaats Remiseweg |



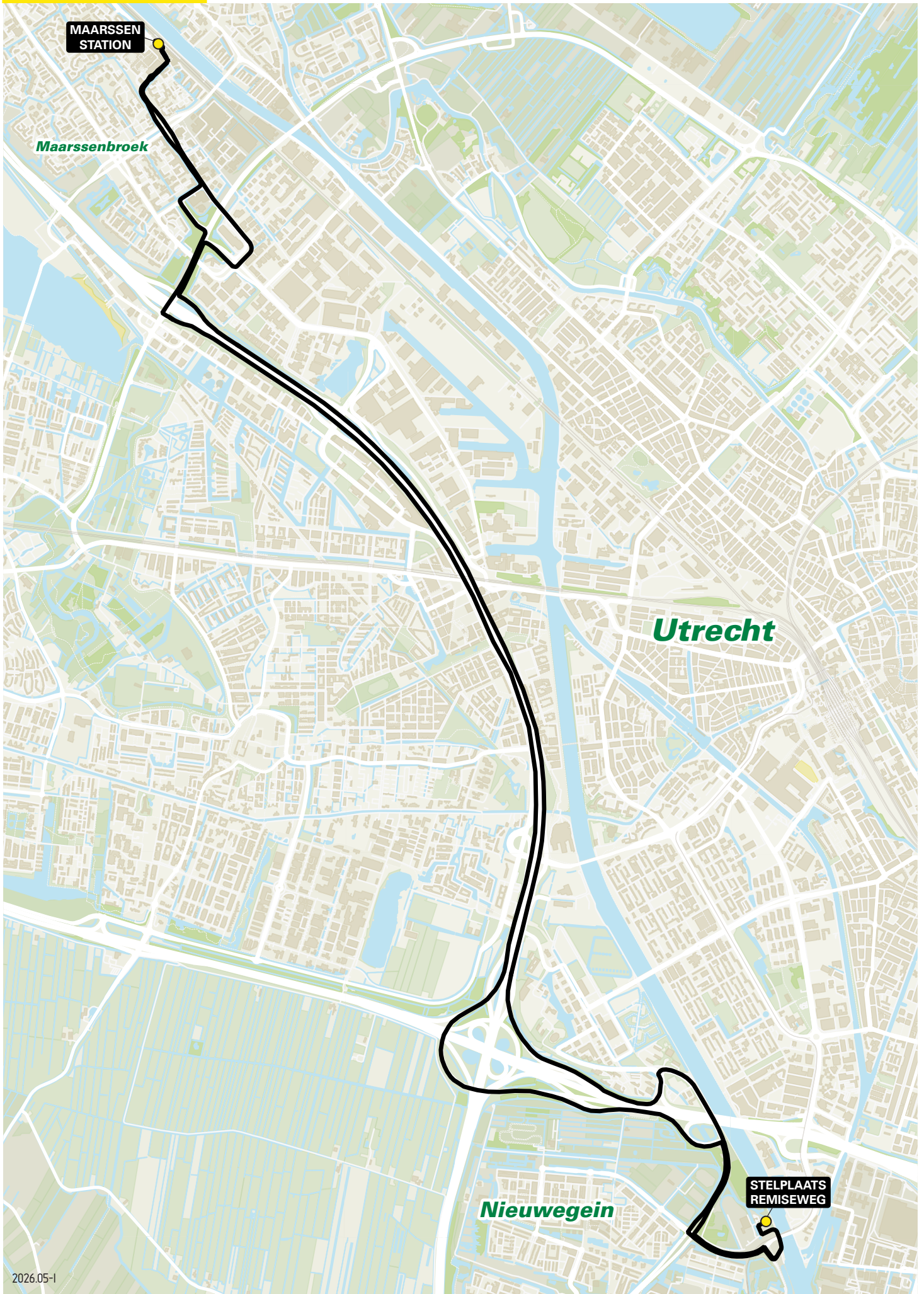
CONTROLEER ALTIJD ZELF OF ER STREMMINGEN ZIJN OP DEZE ROUTE!

» van **Stelplaats Remiseweg** naar **Houten NS - variant 3**

| | |
|-------|---|
| halte | Stelplaats Remiseweg |
| | <ul style="list-style-type: none">• Verlaat de stalling [Remiseweg]• Aan het einde van de weg rechtsaf [Utrechtsestraatweg]• Sla rechtsaf bij de verkeerslichten [Taludweg] / [Jutfasebrug]• Houd links aan, voeg niet in op de busbaan [Europalaan]• Ga rechtdoor bij de verkeerslichten [Europalaan]• Sla bij de daaropvolgende verkeerslichten linksaf [Europalaan]• Voeg in op de A12 [A12]• Neem afrit 18a Houten-Oost / N421 [A12]• Deze weg blijven volgen [N421]• Sla bij de verkeerslichten linksaf [Rondweg]• Ga rechtdoor bij de verkeerslichten [Rondweg]• Sla bij de daaropvolgende verkeerslichten rechtsaf [De Koppeling]• Neem op de rotonde de eerste afslag [De Molen]• Deze weg blijven volgen tot het busstation [De Molen] |
| halte | Station Houten |

» van **Houten NS** naar **Stelplaats Remiseweg - variant 3**

| | |
|-------|--|
| halte | Station Houten |
| | <ul style="list-style-type: none">• Verlaat het busstation [De Molen]• Neem op de rotonde de derde afslag [De Koppeling]• Houd links aan [De Koppeling]• Sla linksaf bij de verkeerslichten [Rondweg]• Ga rechtdoor bij de verkeerslichten [Rondweg]• Sla bij de daaropvolgende verkeerslichten rechtsaf [N421]• Voeg in op de A12 [A12]• Neem afrit 17 en houd links aan [A12]• Sla linksaf bij de verkeerslichten [Europalaan]• Ga bij de daaropvolgende twee verkeerslichten rechtdoor [Europalaan]• De weg vervolgen [Europalaan] / [Jutfasebrug] / [Taludweg]• Sla linksaf bij de verkeerslichten [Utrechtsestraatweg]• Sla na de halte «Remiseweg» linksaf [Remiseweg] |
| halte | Stelplaats Remiseweg |



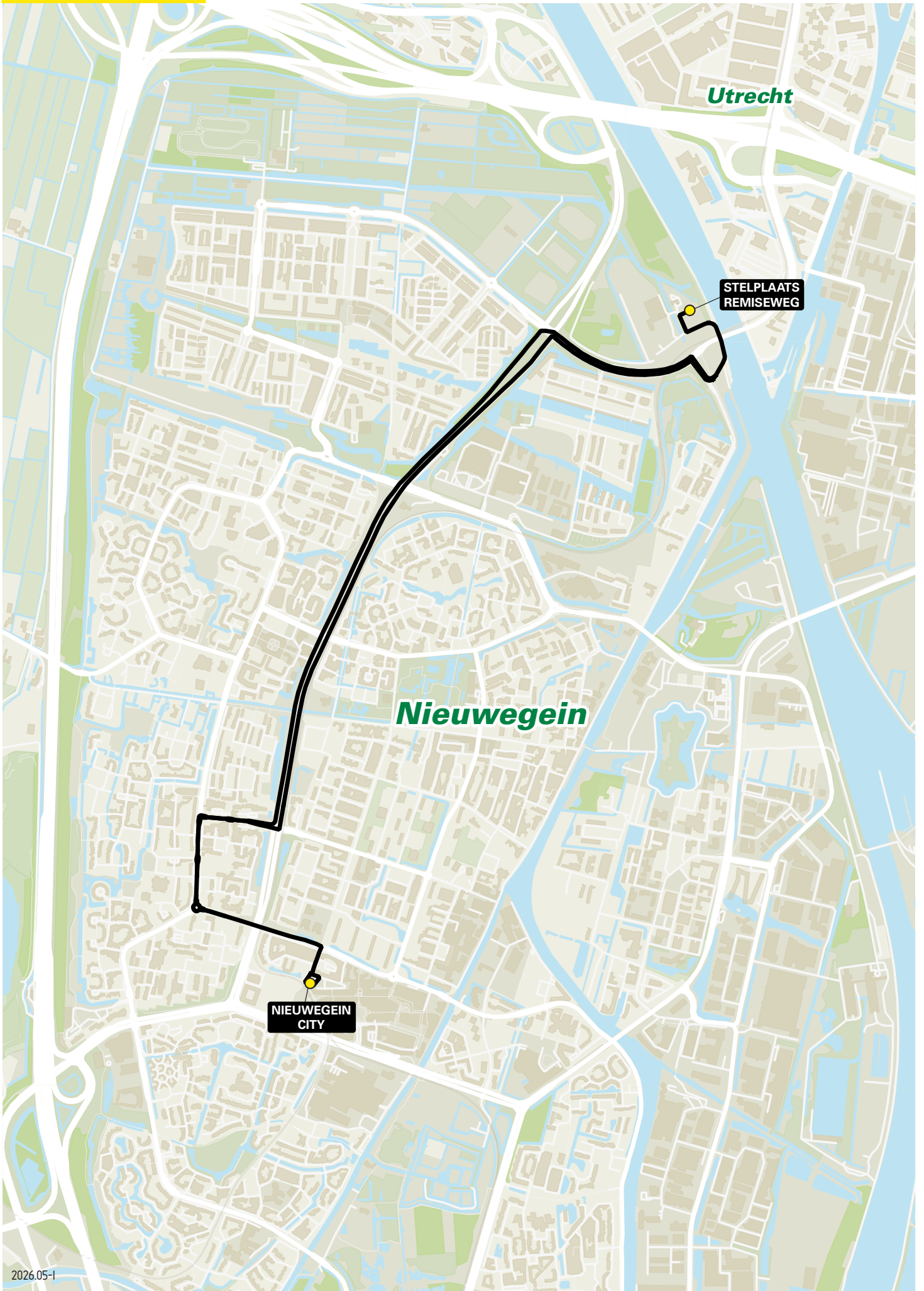
CONTROLEER ALTIJD ZELF OF ER STREMMINGEN ZIJN OP DEZE ROUTE!

» van **Stelplaats Remiseweg** naar **Maarszen NS**

| | |
|-------|---|
| halte | Stelplaats Remiseweg |
| | <ul style="list-style-type: none">• Verlaat de stalling [Remiseweg]• Aan het einde van de weg rechtsaf [Utrechtsestraatweg]• Sla linksaf bij de verkeerslichten [Taludweg]• Ga rechtdoor bij de verkeerslichten [Taludweg]• Sla rechtsaf bij de daaropvolgende verkeerslichten [A.C.Verhoefweg]• Voeg niet in op de busbaan• Ga rechtdoor bij de komende twee verkeerslichten [A.C.Verhoefweg] / [Papendorpseweg]• Houd links aan [Papendorpseweg]• Sla linksaf bij de daaropvolgende verkeerslichten [A12]• Voeg in op de A12 [A12]• Volg de borden A2 RING WEST richting Amsterdam [A12]• Houd rechts aan en neem afrit 6 t/m 8 Utrecht, Maarszen (N230) [A2]• Neem afrit 6 Maarszen [A2]• Sla rechtsaf bij de verkeerslichten [N230]• Neem de afrit Maarszenbroek [Lageweidseslag]• Sla linksaf bij de verkeerslichten [Ruimteweg]• Ga vervolgens rechtdoor bij alle verkeerslichten [Ruimteweg] / [Safariweg]• Houd na de halte «Antilopespoor» rechts aan en blijf de weg volgen [Safariweg]• Sla na de bocht de tweede straat rechtsaf naar het busstation [Safariweg] |
| halte | Station Maarszen |

» van **Maarszen NS** naar **Stelplaats Remiseweg**

| | |
|-------|---|
| halte | Station Maarszen |
| | <ul style="list-style-type: none">• Verlaat het busstation, sla linksaf [Safariweg]• Blijf deze weg volgen [Safariweg]• Ga na de halte «Antilopespoor» rechtdoor bij de verkeerslichten [Ruimteweg]• Sla na de halte «Planetenbaan» rechtsaf bij de verkeerslichten [Maarszenbroekseslag]• Voeg in op de N230 [N230]• Houd links aan en ga rechtdoor bij de verkeerslichten [N230]• Sla bij de daaropvolgende verkeerslichten linksaf [A2]• Voeg in op de A2 [A2]• Volg de borden RING A12 richting Arnhem, Den Haag, Rotterdam [A2]• Volg de borden RING A12 richting Arnhem, Houten (A27) [A2]• Voeg in op de RING A12 [A12]• Neem afrit 16 t/m 18 RING ZUID, Houten, Nieuwegein [A12]• Neem afrit 16 Nieuwegein [A12]• Sla bij de verkeerslichten rechtsaf [A.C.Verhoefweg]• Voeg niet in op de busbaan• Sla linksaf bij de verkeerslichten [Taludweg]• Voeg desgewenst in op de busbaan• Ga bij de daaropvolgende verkeerslichten rechtdoor [Taludweg]• Sla rechtsaf bij de verkeerslichten [Utrechtsestraatweg]• Sla na de halte «Remiseweg» linksaf [Remiseweg] |
| halte | Stelplaats Remiseweg |



CONTROLEER ALTIJD ZELF OF ER STREMMINGEN ZIJN OP DEZE ROUTE!

» van **Stelplaats Remiseweg** naar **Nieuwegein City**

| | |
|-------|---|
| halte | Stelplaats Remiseweg |
| | <ul style="list-style-type: none">• Verlaat de stalling [Remiseweg]• Aan het einde van de weg rechtsaf [Utrechtsestraatweg]• Sla linksaf bij de verkeerslichten [Taludweg]• Ga rechtdoor bij de verkeerslichten [Taludweg]• Houd links aan [Taludweg]• Sla linksaf bij de verkeerslichten [A.C.Verhoefweg]• Ga rechtdoor bij de komende twee verkeerslichten [A.C.Verhoefweg]• Sla rechtsaf bij de verkeerslichten [Barnsteendrift]• Aan het einde van de weg rechtsaf [Batauweg]• Neem op de rotonde de tweede afslag [Noordstedeweg]• Sla de eerste straat rechtsaf [Schouwstede] |
| halte | Nieuwegein City |

» van **Nieuwegein City** naar **Stelplaats Remiseweg**

| | |
|-------|--|
| halte | Nieuwegein City |
| | <ul style="list-style-type: none">• Verlaat het busstation [Schouwstede]• Sla op de kruising linksaf [Noordstedeweg]• Neem op de rotonde de eerste afslag [Batauweg]• Sla de derde straat rechtsaf [Barnsteendrift]• Ga bij de verkeerslichten linksaf [A.C.Verhoefweg]• Ga bij de komende twee verkeerslichten rechtdoor [A.C.Verhoefweg]• Sla rechtsaf bij de verkeerslichten [Taludweg]• Voeg desgewenst in op de busbaan• Ga bij de daaropvolgende verkeerslichten rechtdoor [Taludweg]• Sla rechtsaf bij de verkeerslichten [Utrechtsestraatweg]• Sla na de halte «Remiseweg» linksaf [Remiseweg] |
| halte | Stelplaats Remiseweg |

» van **Stelplaats Remiseweg** naar **Marconi (laag)** richting **Utrecht**

| | |
|-------|--|
| halte | Stelplaats Remiseweg |
| | <ul style="list-style-type: none"> • Verlaat de stalling [Remiseweg] • Aan het einde van de weg rechtsaf [Utrechtsestraatweg] • Sla linksaf bij de verkeerslichten [Taludweg] • Ga rechtdoor bij de verkeerslichten [Taludweg] • Houd links aan [Taludweg] • Sla linksaf bij de verkeerslichten [A.C.Verhoefweg] • Sla bij de daaropvolgende verkeerslichten linksaf [Symfonielaan] • Ga rechtdoor bij beide verkeerslichten [Symfonielaan] • Neem op de rotonde de tweede afslag [Symfonielaan] • Voeg niet in op de busbaan • Ga rechtdoor bij de verkeerslichten [Blauwe Brug] / [Structuurbaan] • Sla na de halte «Fahrenheitbaan» linksaf [Structuurbaan] • Aan het einde van de weg rechtsaf [Marconibaan] • Sla de tweede straat linksaf [Marconibaan] |
| halte | Marconi (laag) |

» van **Marconi (laag)** richting **Utrecht** naar **Stelplaats Remiseweg**

| | |
|-------|---|
| halte | Marconi (laag) |
| | <ul style="list-style-type: none"> • Na de halte de weg blijven volgen [Marconibaan] / [Perkinsbaan] • Sla linksaf bij de verkeerslichten [N408] / [Plettenburgerbaan] • Ga rechtdoor bij alle verkeerslichten [N408] / [Plettenburgerbaan] / [Laagravenseweg] • Neem op de rotonde de derde afslag [Knooppunt Lunetten] • Houd rechts aan [A12] • Neem afrit 17 en houd links aan [A12] • Sla linksaf bij de verkeerslichten [Europalaan] • Ga bij de daaropvolgende twee verkeerslichten rechtdoor [Europalaan] • De weg vervolgen [Europalaan] / [Jutfasebrug] / [Taludweg] • Sla linksaf bij de verkeerslichten [Utrechtsestraatweg] • Sla na de halte «Remiseweg» linksaf [Remiseweg] |
| halte | Stelplaats Remiseweg |



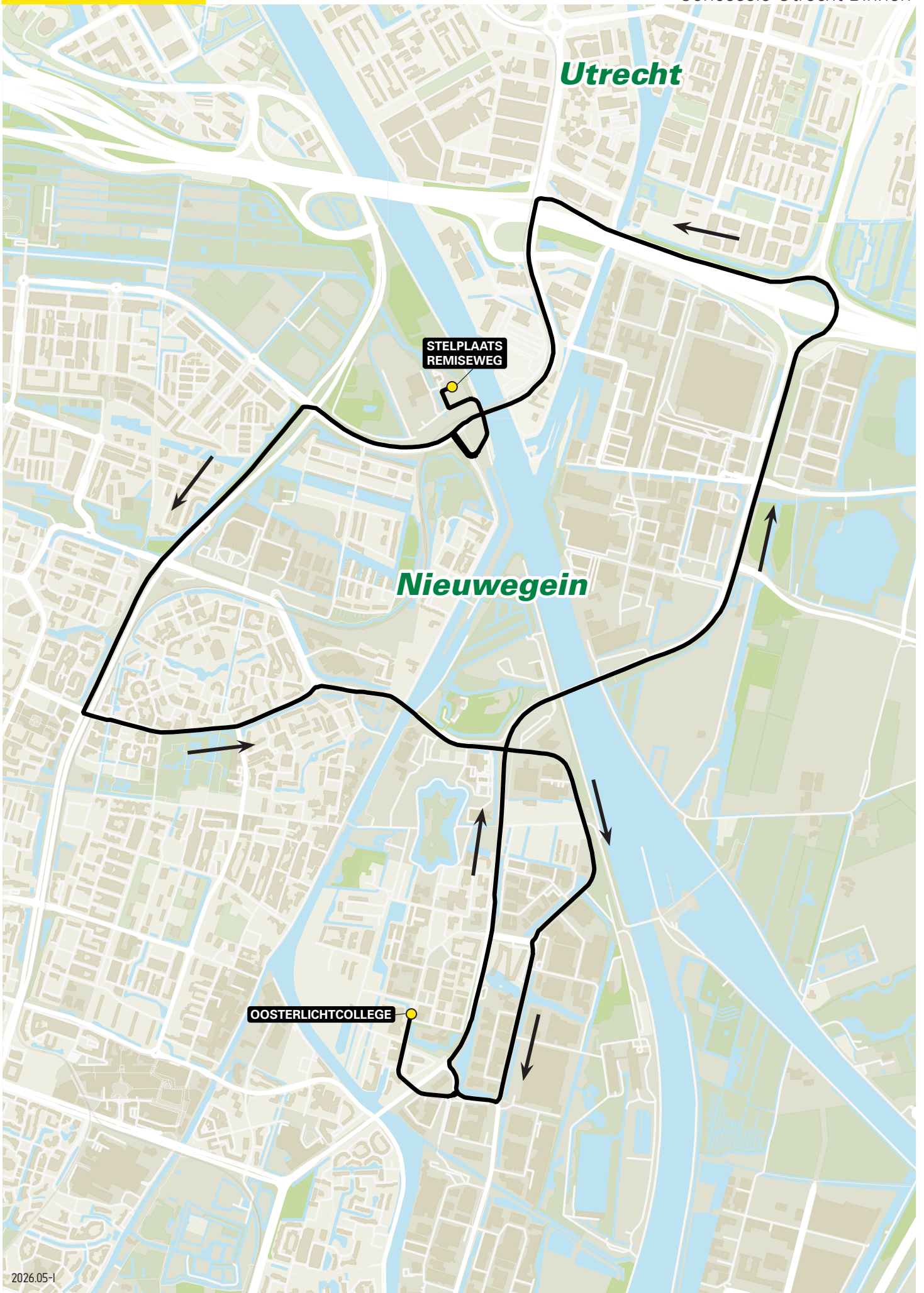
CONTROLEER ALTIJD ZELF OF ER STREMMINGEN ZIJN OP DEZE ROUTE!

» van **Stelplaats Remiseweg** naar **Marconi (laag)** richting **Vianen**

| | |
|-------|---|
| halte | Stelplaats Remiseweg |
| | <ul style="list-style-type: none"> • Verlaat de stalling [Remiseweg] • Aan het einde van de weg rechtsaf [Utrechtsestraatweg] • Sla rechtsaf bij de verkeerslichten [Taludweg] / [Jutfasebrug] • Houd links aan, voeg niet in op de busbaan [Europalaan] • Ga rechtdoor bij de verkeerslichten [Europalaan] • Sla bij de daaropvolgende verkeerslichten linksaf [Europalaan] • Rijd de oprit op naar de A12, houd rechts aan, voeg niet in [A12] • Neem afrit 18 en houd rechts aan [A12] • Neem op de rotonde de eerste afslag [Knooppunt Laagraven] • Voeg niet in op de busbaan in verband met verkeerslichtbeïnvloeding • Ga rechtdoor bij de komende twee verkeerslichten [N408] / [Laagravenseweg] / [Plettenburgerbaan] • Sla rechtsaf bij de verkeerslichten en blijf deze weg volgen [Perkinsbaan] / [Marconibaan] |
| halte | Marconi (laag) |

» van **Marconi (laag)** richting **Vianen** naar **Stelplaats Remiseweg**

| | |
|-------|--|
| halte | Marconi (laag) |
| | <ul style="list-style-type: none"> • Sla aan het einde van de weg linksaf [Marconibaan] • Sla rechtsaf bij de verkeerslichten [Plettenburgerbaan] • Ga rechtdoor bij alle verkeerslichten [N408] / [Laagravenseweg] • Neem op de rotonde de derde afslag [Knooppunt Lunetten] • Houd rechts aan [A12] • Neem afrit 17 en houd links aan [A12] • Sla linksaf bij de verkeerslichten [Europalaan] • Ga bij de daaropvolgende twee verkeerslichten rechtdoor [Europalaan] • De weg vervolgen [Europalaan] / [Jutfasebrug] / [Taludweg] • Sla linksaf bij de verkeerslichten [Utrechtsestraatweg] • Sla na de halte «Remiseweg» linksaf [Remiseweg] |
| halte | Stelplaats Remiseweg |



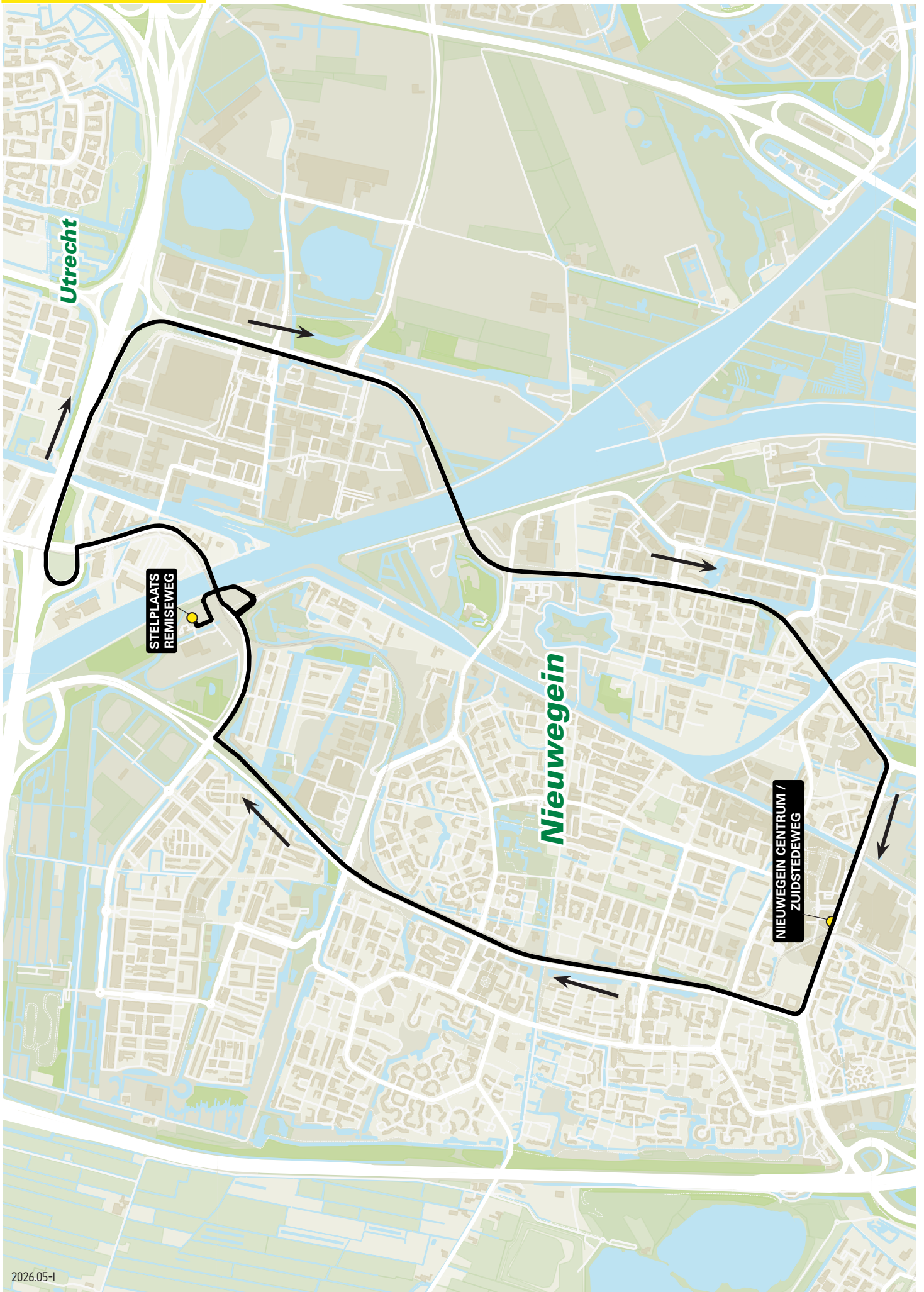
CONTROLEER ALTIJD ZELF OF ER STREMMINGEN ZIJN OP DEZE ROUTE!

» van **Stelplaats Remiseweg** naar **Oosterlichtcollege (ri. Utrecht)**

| | |
|-------|--|
| halte | Stelplaats Remiseweg |
| | <ul style="list-style-type: none"> • Verlaat de stalling [Remiseweg] • Aan het einde van de weg rechtsaf [Utrechtsestraatweg] • Sla linksaf bij de verkeerslichten [Taludweg] • Ga rechtdoor bij de verkeerslichten [Taludweg] • Houd links aan [Taludweg] • Sla linksaf bij de verkeerslichten [A.C.Verhoefweg] • Sla bij de daaropvolgende verkeerslichten linksaf [Symfonielaan] • Ga rechtdoor bij beide verkeerslichten [Symfonielaan] • Neem op de rotonde de tweede afslag [Symfonielaan] • Voeg niet in op de busbaan • Ga rechtdoor bij de verkeerslichten [Blauwe Brug] / [Structuurbaan] • Sla na de halte «Fahrenheitbaan» linksaf [Structuurbaan] • Aan het einde van de weg rechtsaf [Marconibaan] • Sla de tweede straat linksaf [Marconibaan] |
| halte | Oosterlichtcollege |

» van **Oosterlichtcollege (ri. Nieuwegein)** naar **Stelplaats Remiseweg**

| | |
|-------|--|
| halte | Oosterlichtcollege |
| | <ul style="list-style-type: none"> • Sla aan het einde van de weg linksaf [Marconibaan] • Sla rechtsaf bij de verkeerslichten [Plettenburgerbaan] • Ga rechtdoor bij alle verkeerslichten [N408] / [Plettenburgerbaan] / [Laagravenseweg] • Neem op de rotonde de derde afslag [Knooppunt Lunetten] • Houd rechts aan [A12] • Neem afrit 17 en houd links aan [A12] • Sla linksaf bij de verkeerslichten [Europalaan] • Ga bij de daaropvolgende twee verkeerslichten rechtdoor [Europalaan] • De weg vervolgen [Europalaan] / [Jutfasebrug] / [Taludweg] • Sla linksaf bij de verkeerslichten [Utrechtsestraatweg] • Sla na de halte «Remiseweg» linksaf [Remiseweg] |
| halte | Stelplaats Remiseweg |



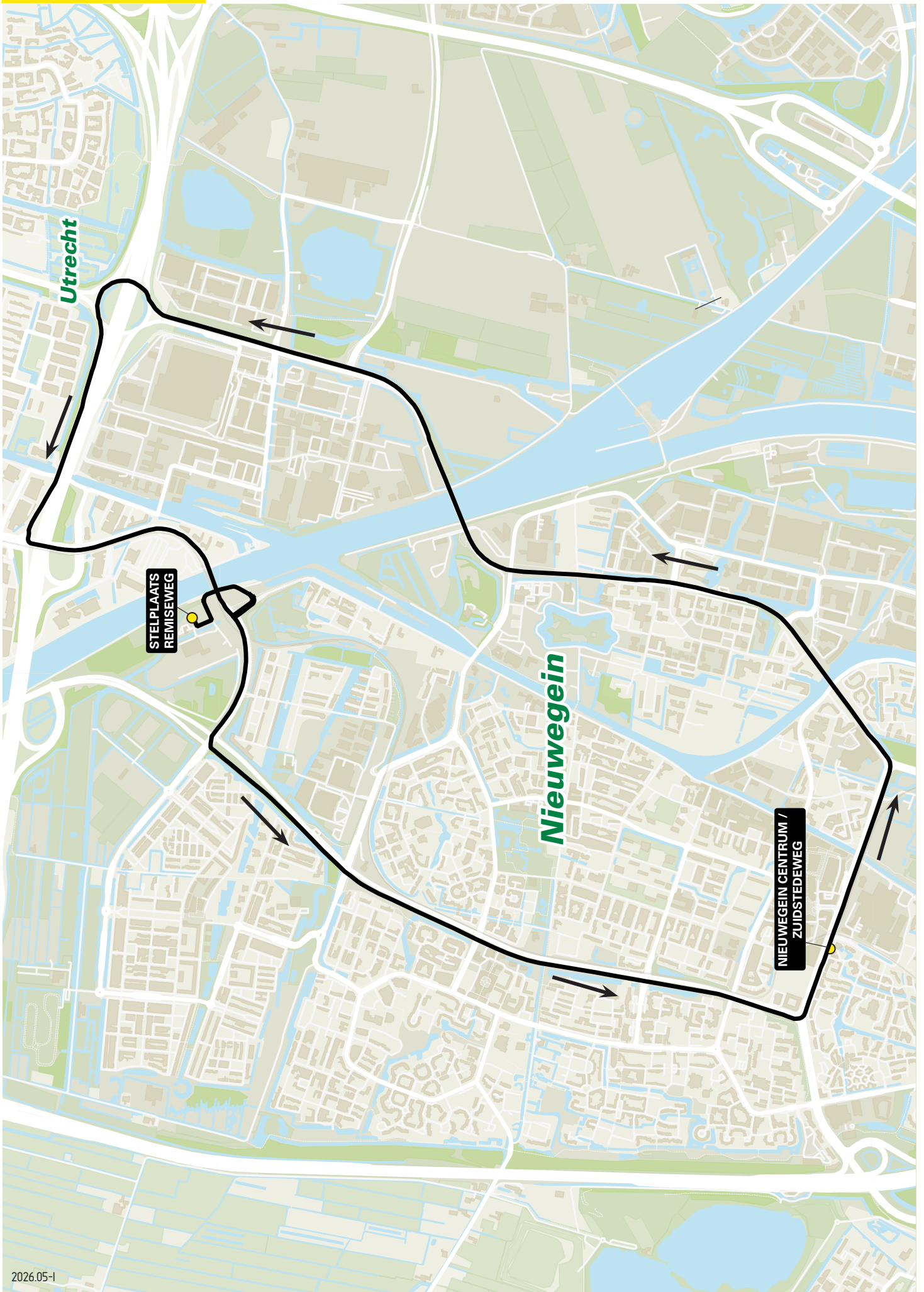
CONTROLEER ALTIJD ZELF OF ER STREMMINGEN ZIJN OP DEZE ROUTE!

» van **Stelplaats Remiseweg** naar **Zuidstedeweg (richting IJsselstein)**

| | |
|-------|---|
| halte | Stelplaats Remiseweg |
| | <ul style="list-style-type: none"> • Verlaat de stalling [Remiseweg] • Aan het einde van de weg rechtsaf [Utrechtsestraatweg] • Sla rechtsaf bij de verkeerslichten [Taludweg] / [Jutfasebrug] • Houd links aan, voeg niet in op de busbaan [Europalaan] • Ga rechtdoor bij de verkeerslichten [Europalaan] • Sla bij de daaropvolgende verkeerslichten linksaf [Europalaan] • Rijd de oprit op naar de A12, houd rechts aan, voeg niet in [A12] • Neem afrit 18 en houd rechts aan [A12] • Neem op de rotonde de eerste afslag [Knooppunt Laagraven] • Voeg niet in op de busbaan in verband met verkeerslichtbeïnvloeding • Ga rechtdoor bij alle verkeerslichten [N408] / [Laagravenseweg] / [Plettenburgerbaan] • Aan het einde van de weg, na de halte «Merwesteintunnel» rechtsaf bij de verkeerslichten [Zuidstedeweg] • Ga rechtdoor bij de komende twee verkeerslichten [Zuidstedeweg] |
| halte | Nieuwegein Centrum/Zuidstedeweg (richting IJsselstein) |

» van **Zuidstedeweg (richting IJsselstein)** naar **Stelplaats Remiseweg**

| | |
|-------|---|
| halte | Nieuwegein Centrum/Zuidstedeweg (richting IJsselstein) |
| | <ul style="list-style-type: none"> • Ga rechtdoor bij de komende twee verkeerslichten [Zuidstedeweg] • Sla rechtsaf bij de daaropvolgende verkeerslichten [A.C.Verhoefweg] • Ga bij de komende drie verkeerslichten rechtdoor [A.C.Verhoefweg] • Sla rechtsaf bij de verkeerslichten [Taludweg] • Voeg desgewenst in op de busbaan • Ga bij de daaropvolgende verkeerslichten rechtdoor [Taludweg] • Sla rechtsaf bij de verkeerslichten [Utrechtsestraatweg] • Sla na de halte «Remiseweg» linksaf [Remiseweg] |
| halte | Stelplaats Remiseweg |



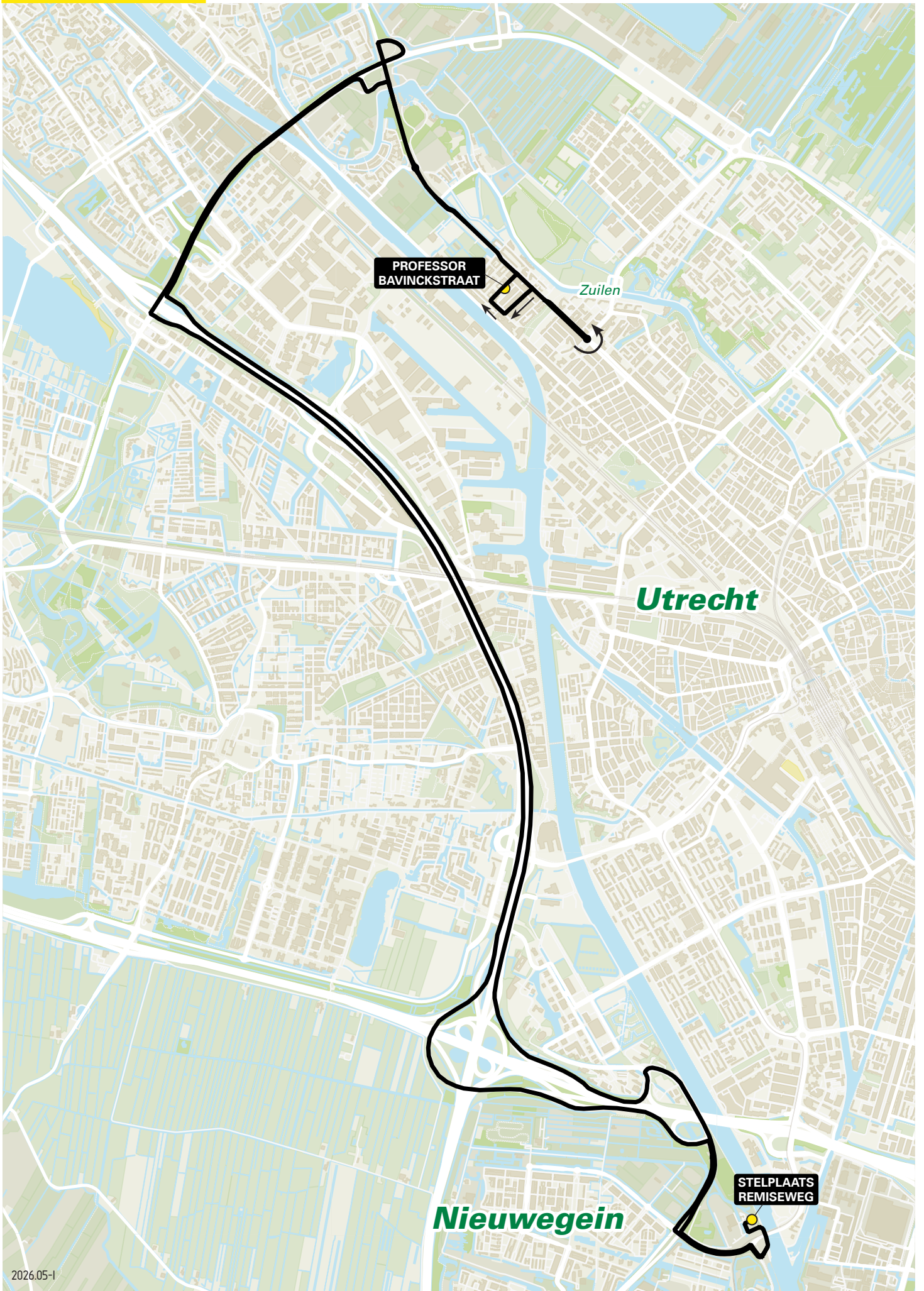
CONTROLEER ALTIJD ZELF OF ER STREMMINGEN ZIJN OP DEZE ROUTE!

» van **Stelplaats Remiseweg** naar **Zuidstedeweg (richting WKZ)**

| | |
|-------|--|
| halte | Stelplaats Remiseweg |
| | <ul style="list-style-type: none">• Verlaat de stalling [Remiseweg]• Aan het einde van de weg rechtsaf [Utrechtsestraatweg]• Sla linksaf bij de verkeerslichten [Taludweg]• Ga rechtdoor bij de verkeerslichten [Taludweg]• Houd links aan [Taludweg]• Sla linksaf bij de verkeerslichten [A.C.Verhoefweg]• Ga rechtdoor bij de komende drie verkeerslichten [A.C.Verhoefweg]• Sla aan het einde van de weg, bij de verkeerslichten, linksaf [Zuidstedeweg] |
| halte | Nieuwegein Centrum/Zuidstedeweg (richting WKZ) |

» van **Zuidstedeweg (richting WKZ)** naar **Stelplaats Remiseweg**

| | |
|-------|--|
| halte | Nieuwegein Centrum/Zuidstedeweg (richting WKZ) |
| | <ul style="list-style-type: none">• Ga rechtdoor bij de komende drie verkeerslichten [Zuidstedeweg]• Sla bij de verkeerslichten linksaf [Plettenburgerbaan]• Ga rechtdoor bij alle verkeerslichten [N408] / [Laagravenseweg]• Neem op de rotonde de derde afslag [Knooppunt Lunetten]• Houd rechts aan [A12]• Neem afrit 17 en houd links aan [A12]• Sla linksaf bij de verkeerslichten [Europalaan]• Ga bij de daaropvolgende twee verkeerslichten rechtdoor [Europalaan]• De weg vervolgen [Europalaan] / [Jutfasebrug] / [Taludweg]• Sla linksaf bij de verkeerslichten [Utrechtsestraatweg]• Sla na de halte «Remiseweg» linksaf [Remiseweg] |
| halte | Stelplaats Remiseweg |



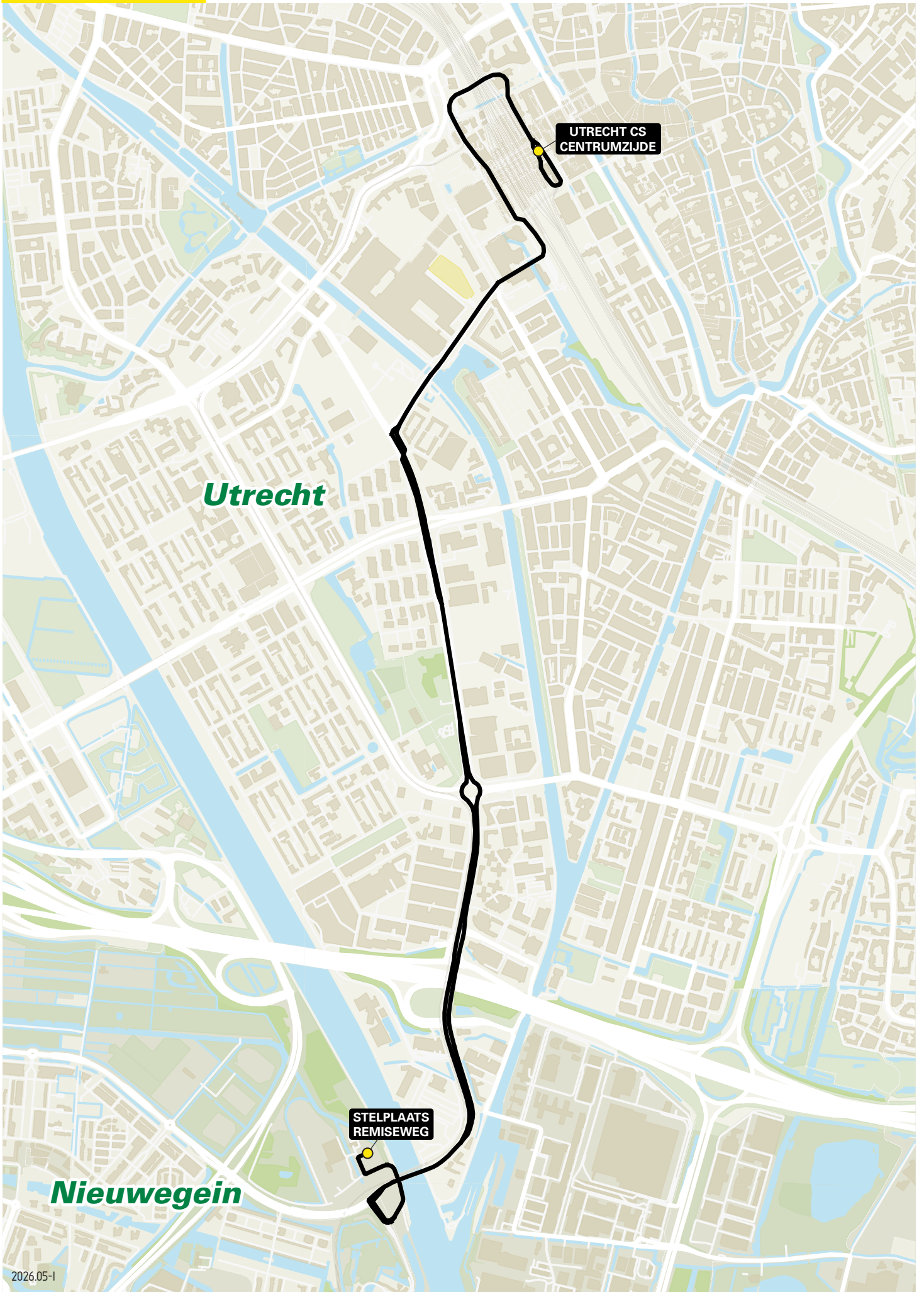
CONTROLEER ALTIJD ZELF OF ER STREMMINGEN ZIJN OP DEZE ROUTE!

» van **Stelplaats Remiseweg** naar **Zuilen Noord**

| | |
|-------|--|
| halte | Stelplaats Remiseweg |
| | <ul style="list-style-type: none">• Verlaat de stalling, aan het einde van de weg rechtsaf [Remiseweg]• Sla linksaf bij de verkeerslichten en ga rechtdoor bij de daaropvolgende verkeerslichten [Taludweg]• Sla rechtsaf bij de daaropvolgende verkeerslichten, voeg niet in op de busbaan [A.C.Verhoefweg]• Ga rechtdoor bij de komende twee verkeerslichten [A.C.Verhoefweg] / [Papendorpseweg]• Houd links aan en sla linksaf bij de daaropvolgende verkeerslichten [Papendorpseweg]• Voeg in op de A12 [A12]• Volg de borden A2 RING WEST richting Amsterdam [A12]• Houd rechts aan en neem afrit 6 t/m 8 Utrecht, Maarssen (N230) [A2]• Voeg in op de A2 [A2]• Neem afrit 6 Maarssen [A2]• Sla rechtsaf bij de verkeerslichten [N230] / [Zuilense Ring]• Voeg in op de N230 [N230]• Neem de afrit richting Maarssen-Dorp/Oud-Zuilen [N230]• Sla bij de verkeerslichten linksaf [Sluyswijck]• Aan het einde van de weg, bij de verkeerslichten, rechtsaf [N404] / [Sweserengseweg]• Neem op de rotonde de tweede afslag [N404] / [Burgemeester Norbruislaan]• Sla na de halte «Cornelis Smeenkstraat» rechtsaf [Cornelis Smeenkstraat]• Sla aan het einde van de straat rechtsaf [Minister Talmastraat]• Sla de derde straat rechtsaf [Professor H. Bavinckstraat] |
| halte | Professor Bavinckstraat |

» van **Zuilen Noord** naar **Stelplaats Remiseweg**

| | |
|-------|--|
| halte | Professor Bavinckstraat |
| | <ul style="list-style-type: none">• Aan het einde van de weg rechtsaf [Burgemeester Norbruislaan] (linksaf wordt afgeraden!)• Keer om op de rotonde, neem de vierde afslag [Burgemeester Norbruislaan]• Neem op de volgende rotonde de tweede afslag [N404] / [Sweserengseweg]• Ga rechtdoor bij de verkeerslichten [N404] / [Sweserengseweg]• Sla de eerste weg rechtsaf [N230]• Voeg in op de N230 [N230]• Voeg in op de N230 [N230] / [Zuilense Ring]• Sla linksaf bij de verkeerslichten [N230] / [Zuilense Ring]• Voeg in op de A2 [A2]• Volg de borden RING A12 richting Arnhem, Den Haag, Rotterdam [A2]• Volg de borden RING A12 richting Arnhem, Houten (A27) [A2]• Voeg in op de RING A12 [A12]• Neem afrit 16 t/m 18 RING ZUID, Houten, Nieuwegein [A12]• Neem afrit 16 Nieuwegein [A12]• Sla bij de verkeerslichten rechtsaf, voeg niet in op de busbaan [A.C.Verhoefweg]• Sla linksaf bij de verkeerslichten [Taludweg]• Voeg desgewenst in op de busbaan• Ga bij de daaropvolgende verkeerslichten rechtdoor [Taludweg]• Sla rechtsaf bij de verkeerslichten [Utrechtsestraatweg]• Sla na de halte «Remiseweg» linksaf [Remiseweg] |
| halte | Stelplaats Remiseweg |



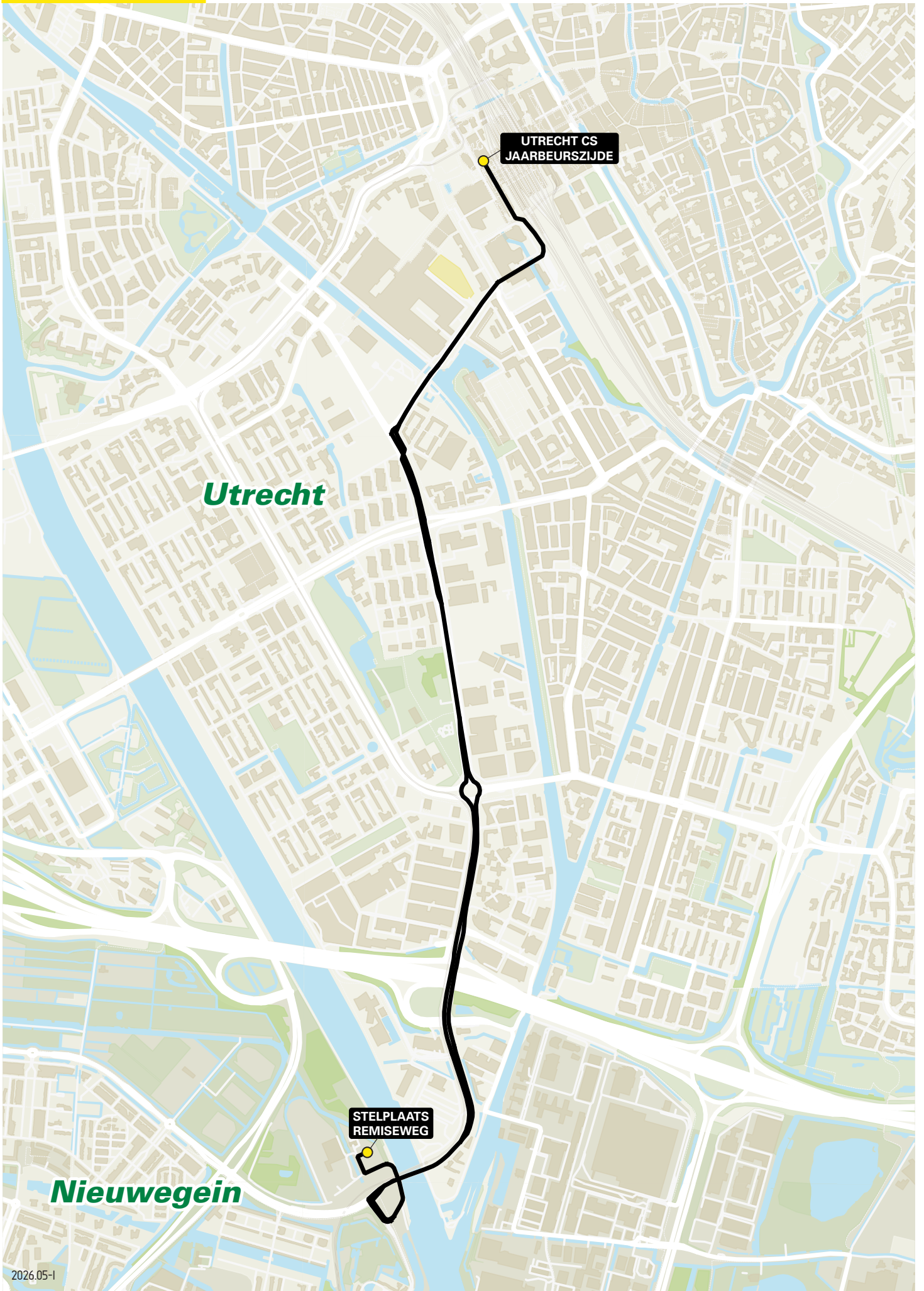
CONTROLEER ALTIJD ZELF OF ER STREMMINGEN ZIJN OP DEZE ROUTE!

» van **Stelplaats Remiseweg** naar **Utrecht CS Centrumzijde**

| | |
|-------|---|
| halte | Stelplaats Remiseweg |
| | <ul style="list-style-type: none"> • Verlaat de stalling [Remiseweg] • Aan het einde van de weg rechtsaf [Utrechtsestraatweg] • Sla rechtsaf bij de verkeerslichten [Taludweg] / [Jutfasebrug] • Voeg in op de busbaan [Europalaan] • Ga bij alle verkeerslichten rechtdoor [Europalaan] • Neem op de rotonde de tweede afslag [Europaplein] • Voeg in op de busbaan [Europalaan] • Ga rechtdoor bij alle verkeerslichten [Europalaan] • Aan het einde van de busbaan, bij de verkeerslichten, rechtdoor [Overste Den Oudenlaan] • Ga rechtdoor bij de verkeerslichten [Overste Den Oudenlaan] • Sla rechtsaf bij de daaropvolgende verkeerslichten [Doctor M.A.Tellegenlaan] • Ga rechtdoor bij alle verkeerslichten [Van Zijstweg] • Aan het einde van de weg rechtdoor bij het buslicht [Valeriusbaan] • Aan het einde van de weg linksaf [Dichtersplein] • Verlaat het busstation via halte «D2» [Dichtersplein] • Ga bij de komende drie verkeerslichten rechtdoor [Leidseveertunnel] • Sla bij de buslichten rechtsaf [Stationsplein] • Aan het einde van de weg linksaf, niet de tramrails volgen [Stationsplein] |
| halte | Utrecht CS Centrumzijde |

» van **Utrecht CS Centrumzijde** naar **Stelplaats Remiseweg**

| | |
|-------|--|
| halte | Utrecht CS Centrumzijde |
| | <ul style="list-style-type: none"> • Verlaat het busstation en ga linksaf bij de buslichten [Stationsplein] • Ga bij de komende drie verkeerslichten rechtdoor [Dichtersplein] • Verlaat het busstation via halte «C9» [Dichtersplein] • Volg de busbaan met de bocht mee naar rechts [Valeriusbaan] • Ga rechtdoor bij de buslichten en voeg in op de busbaan [Van Zijstweg] • Ga rechtdoor bij alle buslichten [Van Zijstweg] / [Doctor M.A.Tellegenlaan] • Sla na de halte «Dr. M.A.Tellegenlaan» rechtsaf bij de buslichten [Overste Den Oudenlaan] • Sla direct linksaf en houd links aan [Overste Den Oudenlaan] • Ga rechtdoor bij de verkeerslichten [Overste Den Oudenlaan] • Voeg in op de busbaan [Europalaan] • Ga rechtdoor bij alle buslichten [Europalaan] • Neem op de rotonde de tweede afslag [Europaplein] • Ga bij de komende vijf verkeerslichten rechtdoor [Europalaan] • De weg vervolgen [Europalaan] / [Jutfasebrug] / [Taludweg] • Sla linksaf bij de verkeerslichten [Utrechtsestraatweg] • Sla na de halte «Remiseweg» linksaf [Remiseweg] |
| halte | Stelplaats Remiseweg |



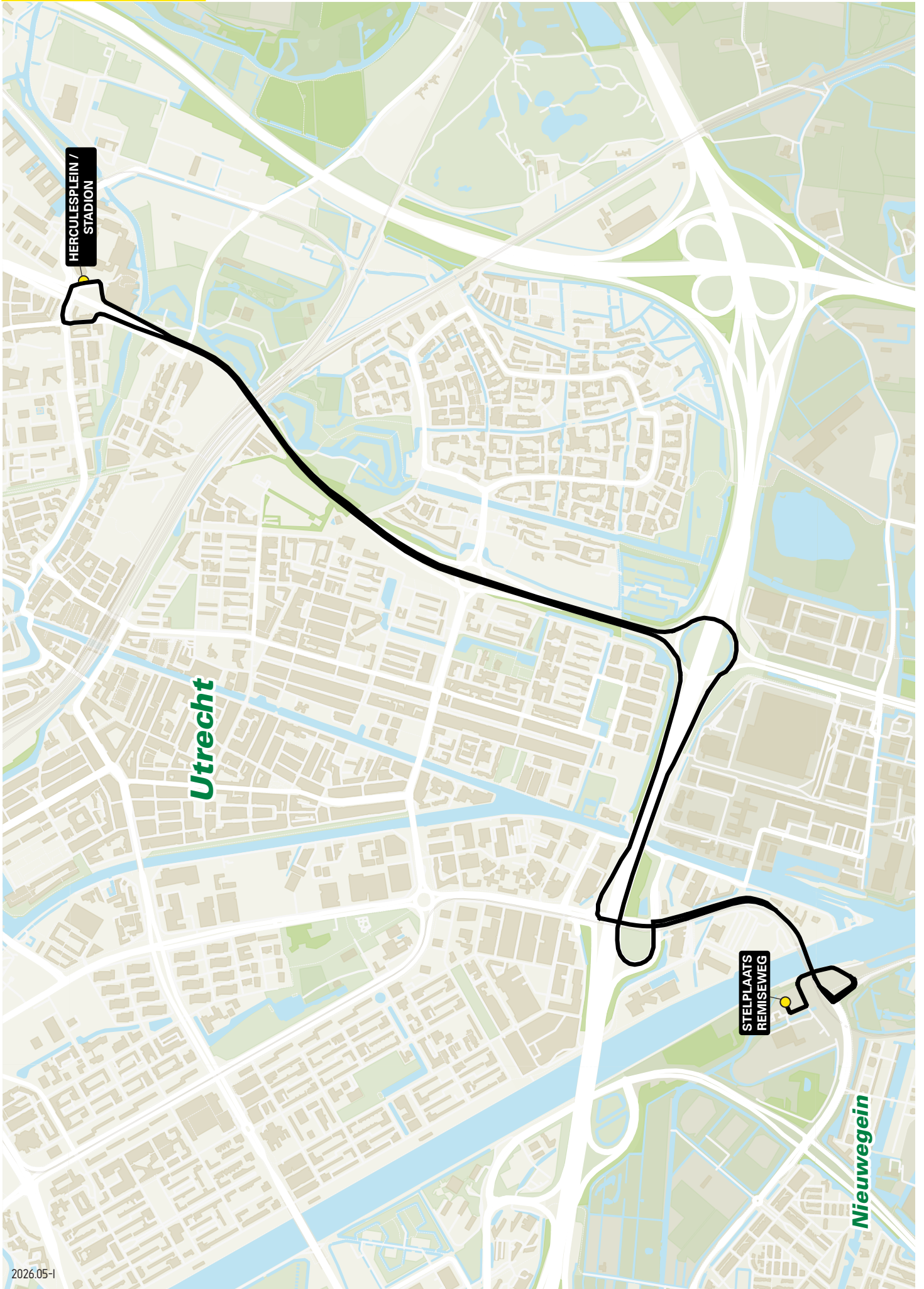
CONTROLEER ALTIJD ZELF OF ER STREMMINGEN ZIJN OP DEZE ROUTE!

» van **Stelplaats Remiseweg** naar **Utrecht CS Jaarbeurszijde**

| | |
|-------|--|
| halte | Stelplaats Remiseweg |
| | <ul style="list-style-type: none"> • Verlaat de stalling [Remiseweg] • Aan het einde van de weg rechtsaf [Utrechtsestraatweg] • Sla rechtsaf bij de verkeerslichten [Taludweg] / [Jutfasebrug] • Voeg in op de busbaan [Europalaan] • Ga bij alle verkeerslichten rechtdoor [Europalaan] • Neem op de rotonde de tweede afslag [Europaplein] • Voeg in op de busbaan [Europalaan] • Ga rechtdoor bij alle verkeerslichten [Europalaan] • Aan het einde van de busbaan, bij de verkeerslichten, rechtdoor [Overste Den Oudenlaan] • Ga rechtdoor bij de verkeerslichten [Overste Den Oudenlaan] • Sla rechtsaf bij de daaropvolgende verkeerslichten [Doctor M.A.Tellegenlaan] • Ga rechtdoor bij alle verkeerslichten [Van Zijstweg] • Aan het einde van de weg rechtdoor bij het buslicht [Valeriusbaan] • Aan het einde van de weg linksaf [Dichtersplein] |
| halte | Utrecht CS Jaarbeurszijde |

» van **Utrecht CS Jaarbeurszijde** naar **Stelplaats Remiseweg**

| | |
|-------|--|
| halte | Utrecht CS Jaarbeurszijde |
| | <ul style="list-style-type: none"> • Verlaat het busstation via halte «C9» [Dichtersplein] • Volg de busbaan met de bocht mee naar rechts [Valeriusbaan] • Ga rechtdoor bij de buslichten en voeg in op de busbaan [Van Zijstweg] • Ga rechtdoor bij alle buslichten [Van Zijstweg] / [Doctor M.A.Tellegenlaan] • Sla na de halte «Dr. M.A.Tellegenlaan» rechtsaf bij de buslichten [Overste Den Oudenlaan] • Sla direct linksaf en houd links aan [Overste Den Oudenlaan] • Ga rechtdoor bij de verkeerslichten [Overste Den Oudenlaan] • Voeg in op de busbaan [Europalaan] • Ga rechtdoor bij alle buslichten [Europalaan] • Neem op de rotonde de tweede afslag [Europaplein] • Ga bij de komende vijf verkeerslichten rechtdoor [Europalaan] • De weg vervolgen [Europalaan] / [Jutfasebrug] / [Taludweg] • Sla linksaf bij de verkeerslichten [Utrechtsestraatweg] • Sla na de halte «Remiseweg» linksaf [Remiseweg] |
| halte | Stelplaats Remiseweg |



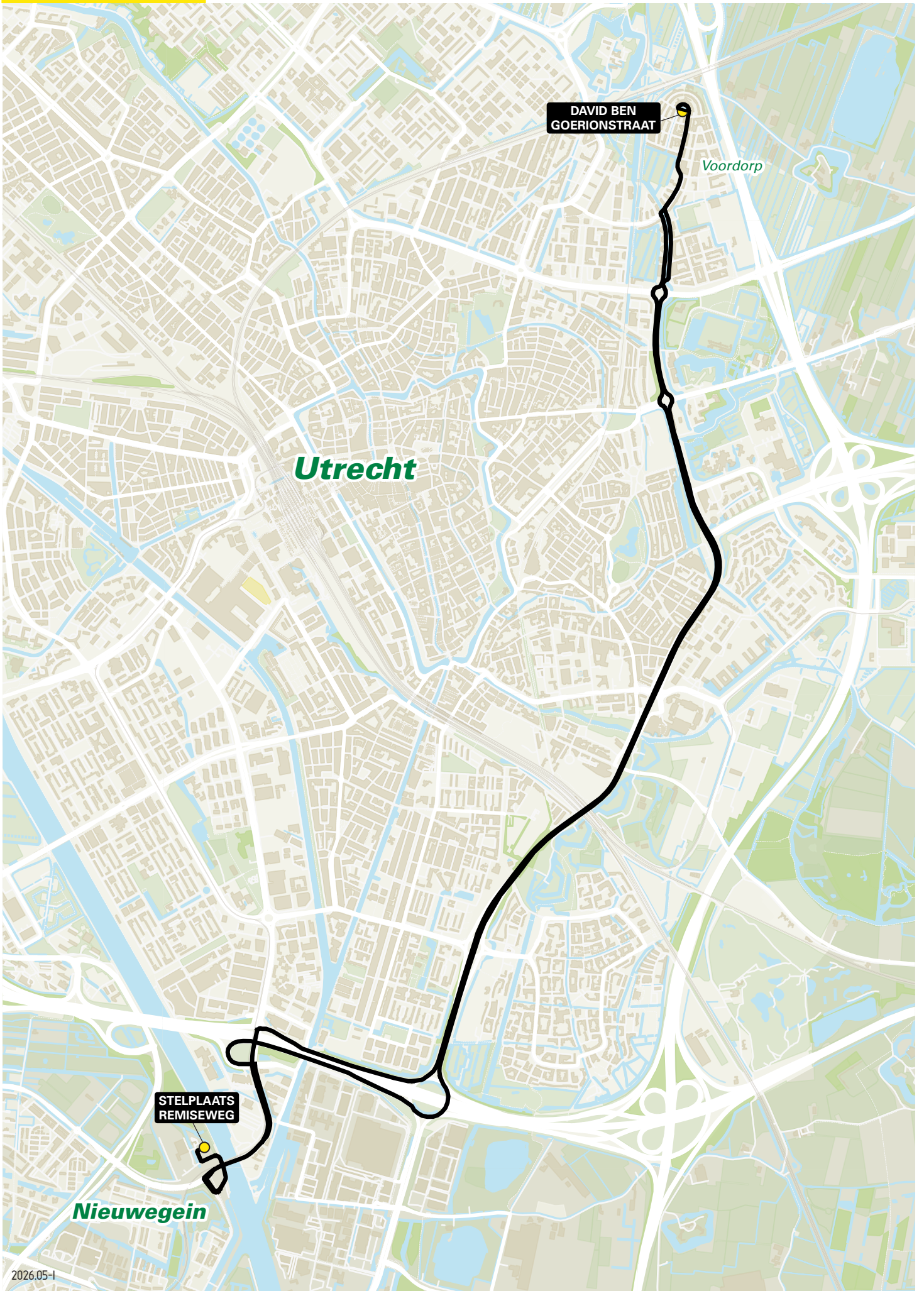
CONTROLEER ALTIJD ZELF OF ER STREMMINGEN ZIJN OP DEZE ROUTE!

» van **Stelplaats Remiseweg** naar **Galgenwaard**

| | |
|-------|---|
| halte | Stelplaats Remiseweg |
| | <ul style="list-style-type: none">• Verlaat de stalling [Remiseweg]• Aan het einde van de weg rechtsaf [Utrechtsestraatweg]• Sla rechtsaf bij de verkeerslichten [Taludweg] / [Jutfasebrug]• Houd links aan, voeg niet in op de busbaan [Europalaan]• Ga rechtdoor bij de verkeerslichten [Europalaan]• Sla bij de daaropvolgende verkeerslichten linksaf [Europalaan]• Rijd de oprit op naar de A12, houd rechts aan, voeg niet in [A12]• Neem afrit 18 en houd links aan [A12]• Neem op de rotonde de derde afslag [Knooppunt Laagraven]• Neem de afrit richting Stadion Galgenwaard [Waterlinieweg]• Sla linksaf bij de verkeerslichten [Herculesplein]• Voeg in op de busbaan [Herculesplein] |
| halte | Herculesplein/Stadion |

» van **Galgenwaard** naar **Stelplaats Remiseweg**

| | |
|-------|---|
| halte | Herculesplein/Stadion |
| | <ul style="list-style-type: none">• Sla bij het buslicht linksaf [Herculesplein]• Houd links aan bij de verkeerslichten [Stadionlaan]• Sla linksaf bij de verkeerslichten [Adriaen van Ostadelaan]• Sla de eerste straat linksaf [Waterlinieweg]• Voeg in op de Waterlinieweg [Waterlinieweg]• Neem op de rotonde de eerste afslag [Knooppunt Laagraven]• Houd rechts aan [A12]• Neem afrit 17 en houd links aan [A12]• Sla linksaf bij de verkeerslichten [Europalaan]• Ga bij de daaropvolgende twee verkeerslichten rechtdoor [Europalaan]• De weg vervolgen [Europalaan] / [Jutfasebrug] / [Taludweg]• Sla linksaf bij de verkeerslichten [Utrechtsestraatweg]• Sla na de halte «Remiseweg» linksaf [Remiseweg] |
| halte | Stelplaats Remiseweg |



CONTROLEER ALTIJD ZELF OF ER STREMMINGEN ZIJN OP DEZE ROUTE!

» van **Stelplaats Remiseweg** naar **Voordorp**

| | |
|-------|--|
| halte | Stelplaats Remiseweg |
| | <ul style="list-style-type: none"> • Verlaat de stalling [Remiseweg] • Aan het einde van de weg rechtsaf [Utrechtsestraatweg] • Sla rechtsaf bij de verkeerslichten [Taludweg] / [Jutfasebrug] • Houd links aan, voeg niet in op de busbaan [Europalaan] • Ga rechtdoor bij de verkeerslichten [Europalaan] • Sla bij de daaropvolgende verkeerslichten linksaf [Europalaan] • Rijd de oprit op naar de A12, houd rechts aan, voeg niet in [A12] • Neem afrit 18 en houd links aan [A12] • Neem op de rotonde de derde afslag [Knooppunt Laagraven] • Voeg in op de Waterlinieweg [Waterlinieweg] • Ga rechtdoor bij de verkeerslichten [Waterlinieweg] • Ga bij de daaropvolgende verkeerslichten rechtdoor [Waterlinieweg] • Neem op de rotonde de tweede afslag [Berekuil] / [Sartreweg] • Neem op de daaropvolgende rotonde tweede afslag [Kardinaal Alfrinkplein] / [Sartreweg] • Sla aan het einde van de weg rechtsaf [Aartsbisschop Romerostraat] • Deze weg blijven volgen tot de halte «David Ben Goerionstraat» [Aartsbisschop Romerostraat] |
| halte | David Ben Goerionstraat |

» van **Voordorp** naar **Stelplaats Remiseweg**

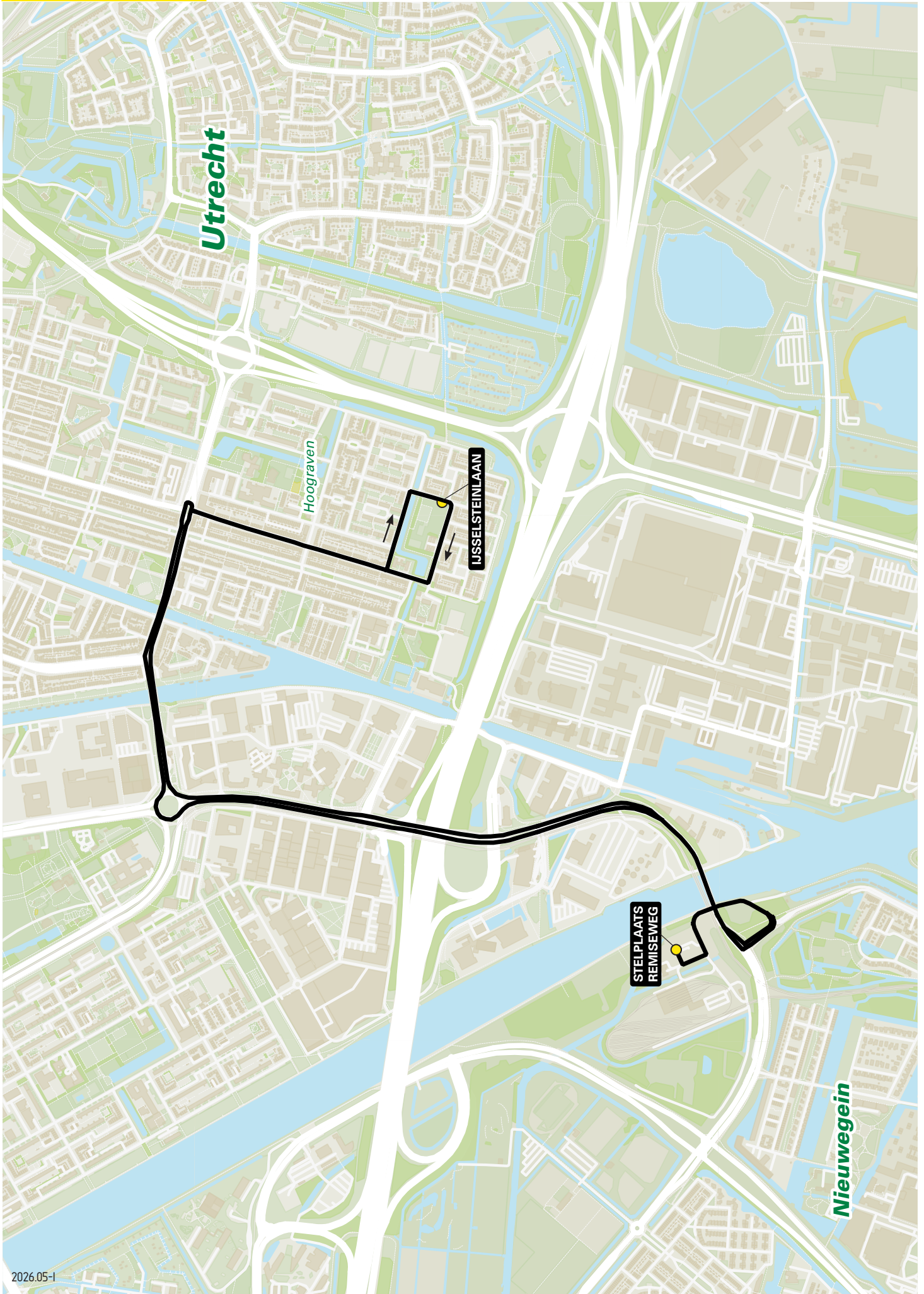
| | |
|-------|---|
| halte | David Ben Goerionstraat |
| | <ul style="list-style-type: none"> • Sla na de halte «David Ben Goerionstraat» rechtsaf [Aartsbisschop Romerostraat] • De weg blijven volgen [Aartsbisschop Romerostraat] • Blijf de voorrangsweg volgen, deze buigt af naar links [Sartreweg] • Neem op de rotonde de tweede afslag [Kardinaal Alfrinkplein] / [Sartreweg] • Neem op de daaropvolgende rotonde de derde afslag, ga rechtdoor [Waterlinieweg] • Ga rechtdoor bij de verkeerslichten [Waterlinieweg] • Ga bij de daaropvolgende verkeerslichten rechtdoor [Waterlinieweg] • Neem op de rotonde de eerste afslag [Knooppunt Laagraven] • Houd rechts aan [A12] • Neem afrit 17 en houd links aan [A12] • Sla linksaf bij de verkeerslichten [Europalaan] • Ga bij de daaropvolgende twee verkeerslichten rechtdoor [Europalaan] • De weg vervolgen [Europalaan] / [Jutfasebrug] / [Taludweg] • Sla linksaf bij de verkeerslichten [Utrechtsestraatweg] • Sla na de halte «Remiseweg» linksaf [Remiseweg] |
| halte | Stelplaats Remiseweg |

» van **Stelplaats Remiseweg** naar **Hoograven - variant 1**

| | |
|-------|---|
| halte | Stelplaats Remiseweg |
| | <ul style="list-style-type: none"> • Verlaat de stalling [Remiseweg] • Aan het einde van de weg rechtsaf [Utrechtsestraatweg] • Sla rechtsaf bij de verkeerslichten [Taludweg] / [Jutfasebrug] • Houd links aan, voeg niet in op de busbaan [Europalaan] • Ga rechtdoor bij de verkeerslichten [Europalaan] • Sla bij de daaropvolgende verkeerslichten linksaf [Europalaan] • Rijd de oprit op naar de A12, houd rechts aan, voeg niet in [A12] • Neem afrit 18 en houd links aan [A12] • Neem op de rotonde de derde afslag [Knooppunt Laagraven] • Neem de eerste afrit richting Lunetten en houd links aan [Waterlinieweg] • Neem op de rotonde de derde afslag [’t Goyplein] • Ga rechtdoor bij de verkeerslichten [’t Goylaan] • Sla na de halte «’t Goylaan» linksaf [Hoofd Graaflandstraat] ATTENTIE: met 18 meter lastige bocht • Sla de tweede straat linksaf (route lijn 1) [Kastelenplantsoen] • Sla de eerste straat rechtsaf [IJsselsteinlaan] |
| halte | IJsselsteinlaan |

» van **Hoograven** naar **Stelplaats Remiseweg - variant 1**

| | |
|-------|---|
| halte | IJsselsteinlaan |
| | <ul style="list-style-type: none"> • Sla na de halte «IJsselsteinlaan» rechtsaf [Musketierlaan] • Ga aan het einde van de weg rechtsaf [Hoofd Graaflandstraat] • Aan het einde van de weg rechtsaf [’t Goylaan] • Ga rechtdoor bij de verkeerslichten [’t Goylaan] • Neem op de rotonde de eerste afslag [’t Goyplein] • Voeg in op de Waterlinieweg en houd rechts aan [Waterlinieweg] • Neem op de rotonde de eerste afslag [Knooppunt Laagraven] • Houd rechts aan [A12] • Neem afrit 17 en houd links aan [A12] • Sla linksaf bij de verkeerslichten [Europalaan] • Ga bij de daaropvolgende twee verkeerslichten rechtdoor [Europalaan] • De weg vervolgen [Europalaan] / [Jutfasebrug] / [Taludweg] • Sla linksaf bij de verkeerslichten [Utrechtsestraatweg] • Sla na de halte «Remiseweg» linksaf [Remiseweg] |
| halte | Stelplaats Remiseweg |



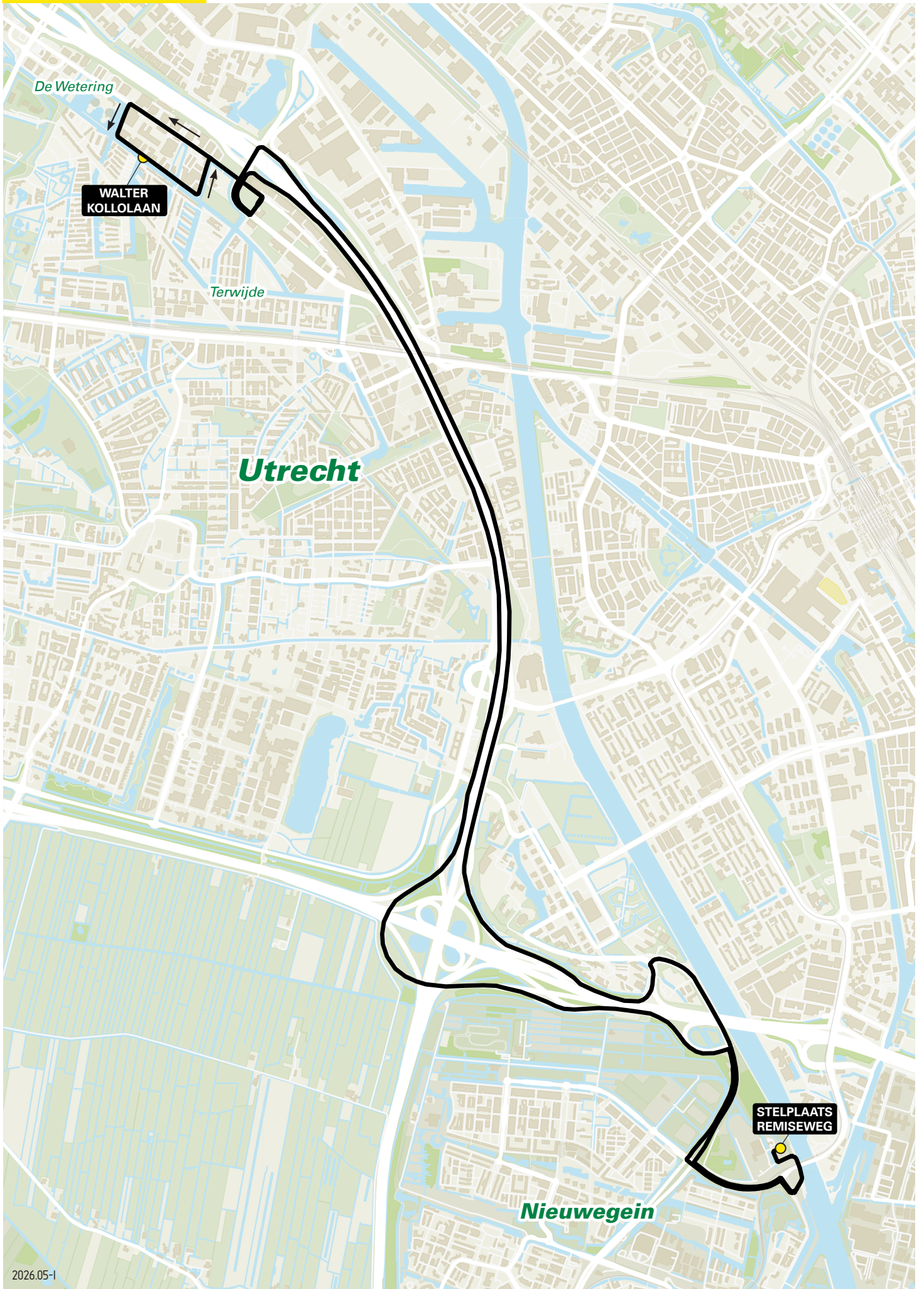
CONTROLEER ALTIJD ZELF OF ER STREMMINGEN ZIJN OP DEZE ROUTE!

» van **Stelplaats Remiseweg** naar **Hoograven - variant 2**

| | |
|-------|--|
| halte | Stelplaats Remiseweg |
| | <ul style="list-style-type: none">• Verlaat de stalling [Remiseweg]• Aan het einde van de weg rechtsaf [Utrechtsestraatweg]• Sla rechtsaf bij de verkeerslichten [Taludweg] / [Jutfasebrug]• Houd rechts aan, voeg desgewenst in op de busbaan [Europalaan]• Ga rechtdoor bij alle verkeerslichten/buslichten [Europalaan]• Neem op de rotonde de eerste afslag [Europaplein] / [Beneluxlaan]• Ga rechtdoor bij de verkeerslichten (route lijn 1) [Socrateslaan]• Ga bij de daaropvolgende verkeerslichten rechtdoor [’t Goylaan]• Sla de vierde straat rechtsaf [Hoofd Graaflandstraat]• Sla de tweede straat linksaf (route lijn 1) [Kastelenplantsoen]• Sla de eerste straat rechtsaf [IJsselsteinlaan] |
| halte | IJsselsteinlaan |

» van **Hoograven** naar **Stelplaats Remiseweg - variant 2**

| | |
|-------|--|
| halte | IJsselsteinlaan |
| | <ul style="list-style-type: none">• Sla na de halte «IJsselsteinlaan» rechtsaf [Musketierlaan]• Ga aan het einde van de weg linksaf [’t Goylaan]• Ga rechtdoor bij beide verkeerslichten [’t Goylaan] / [Socrateslaan] / [Beneluxlaan]• Neem op de rotonde de derde afslag [Europaplein]• Ga bij de komende vijf verkeerslichten rechtdoor [Europalaan]• De weg vervolgen [Europalaan] / [Jutfasebrug] / [Taludweg]• Sla linksaf bij de verkeerslichten [Utrechtsestraatweg]• Sla na de halte «Remiseweg» linksaf [Remiseweg] |
| halte | Stelplaats Remiseweg |



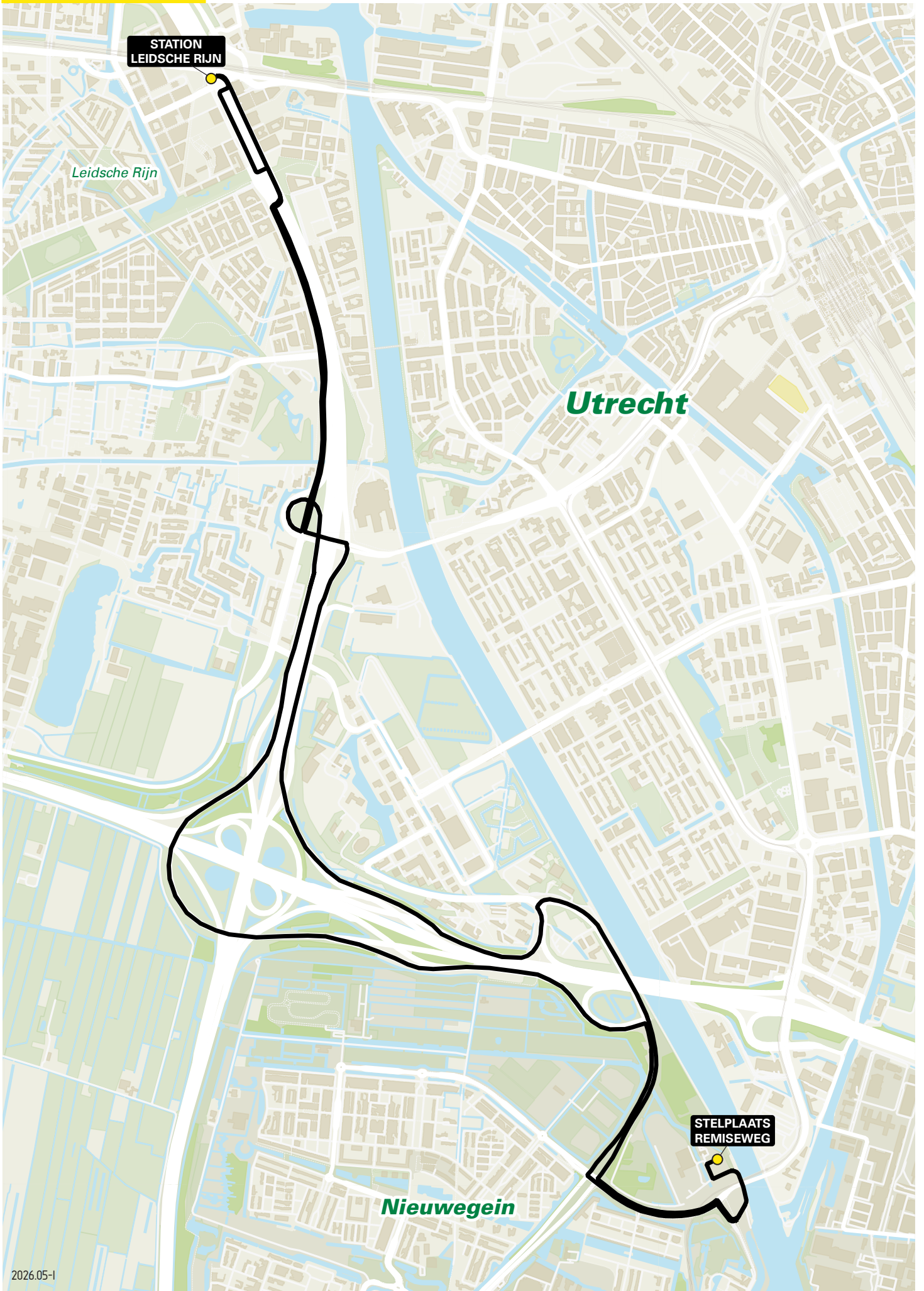
CONTROLEER ALTIJD ZELF OF ER STREMMINGEN ZIJN OP DEZE ROUTE!

» van **Stelplaats Remiseweg** naar **Walter Kollolaan**

| | |
|-------|---|
| halte | Stelplaats Remiseweg |
| | <ul style="list-style-type: none"> • Verlaat de stalling [Remiseweg] • Aan het einde van de weg rechtsaf [Utrechtsestraatweg] • Sla linksaf bij de verkeerslichten [Taludweg] • Ga rechtdoor bij de verkeerslichten [Taludweg] • Sla rechtsaf bij de daaropvolgende verkeerslichten, voeg niet in op de busbaan [A.C.Verhoefweg] • Ga rechtdoor bij de komende twee verkeerslichten [A.C.Verhoefweg] / [Papendorpseweg] • Houd links aan [Papendorpseweg] • Sla linksaf bij de daaropvolgende verkeerslichten [A12] • Voeg in op de A12 [A12] • Volg de borden A2 RING WEST richting Amsterdam [A12] • Houd rechts aan en neem afrit 6 t/m 8 Utrecht, Maarssen (N230) [A2] • Voeg in op de A2 [A2] • Neem afrit 7 Utrecht-Leidsche Rijn [A2] • Sla linksaf bij de verkeerslichten [Lageweideviaduct] • Ga rechtdoor bij de verkeerslichten [Soestwetering] • Houd links aan [Soestwetering] • Sla linksaf bij de verkeerslichten [Rijpwetering] • Aan het einde van de weg linksaf [Proostwetering] • Sla de tweede straat linksaf (route lijn 5) [Krommewetering] • Aan het einde van de weg met de bocht mee naar links [Krommewetering] |
| halte | Walter Kollolaan |

» van **Walter Kollolaan** naar **Stelplaats Remiseweg**

| | |
|-------|--|
| halte | Walter Kollolaan |
| | <ul style="list-style-type: none"> • Aan het einde van de weg met de bocht mee naar links [Krommewetering] • Sla aan het einde van de weg rechtsaf [Proostwetering] • Sla na het viaduct de eerste straat rechtsaf [Rijpwetering] • Bij de verkeerslichten rechtsaf [Soestwetering] • Sla rechtsaf bij de verkeerslichten [A2] • Voeg in op de A2 [A2] • Volg de borden RING A12 richting Arnhem, Den Haag, Rotterdam [A2] • Volg de borden RING A12 richting Arnhem, Houten (A27) [A2] • Voeg in op de RING A12 [A12] • Neem afrit 16 t/m 18 RING ZUID, Houten, Nieuwegein [A12] • Neem afrit 16 Nieuwegein [A12] • Sla bij de verkeerslichten rechtsaf [A.C.Verhoefweg] • Voeg niet in op de busbaan • Sla linksaf bij de verkeerslichten [Taludweg] • Voeg desgewenst in op de busbaan • Ga bij de daaropvolgende verkeerslichten rechtdoor [Taludweg] • Sla rechtsaf bij de verkeerslichten [Utrechtsestraatweg] • Sla na de halte «Remiseweg» linksaf [Remiseweg] |
| halte | Stelplaats Remiseweg |



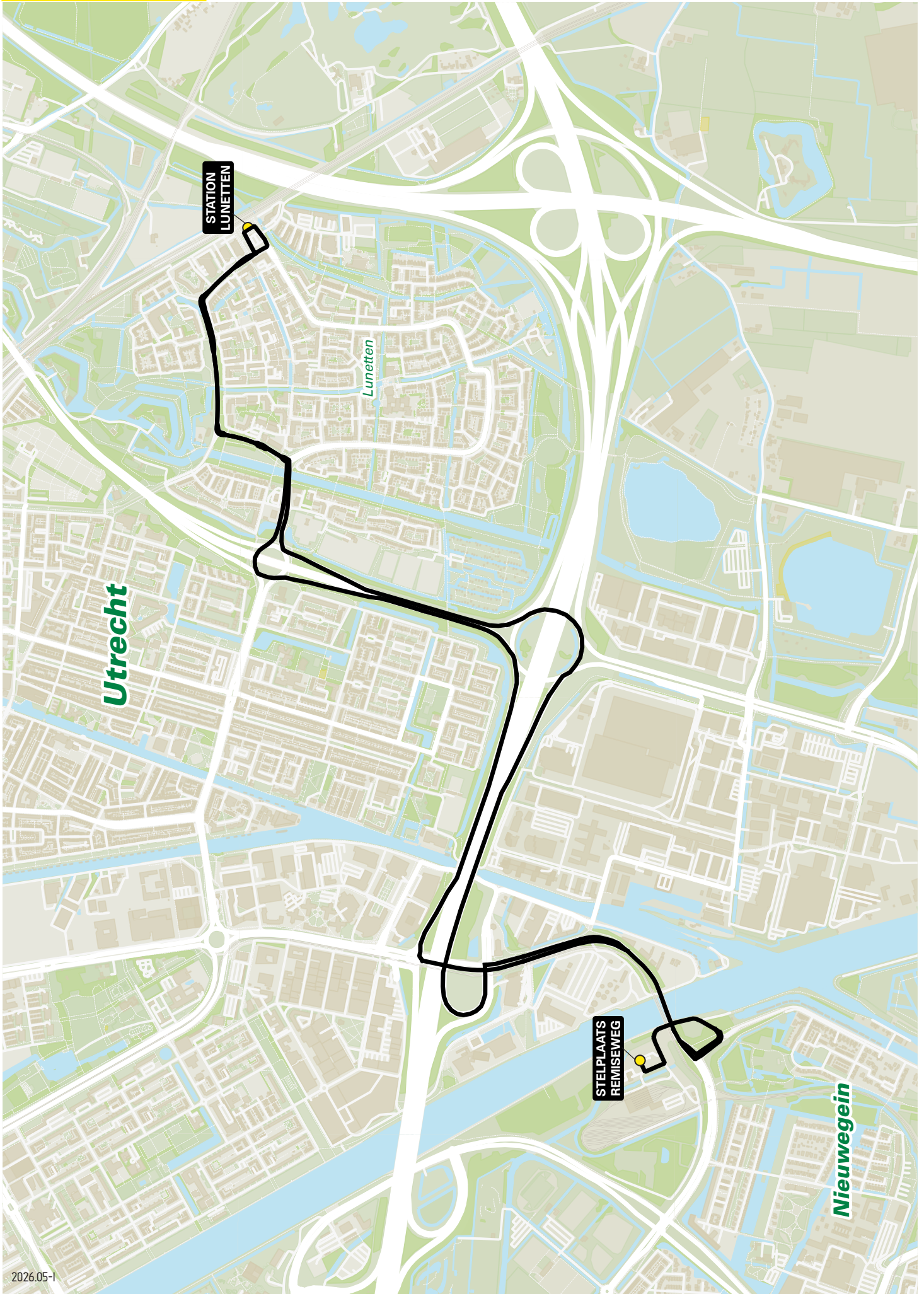
CONTROLEER ALTIJD ZELF OF ER STREMMINGEN ZIJN OP DEZE ROUTE!

» van **Stelplaats Remiseweg** naar **Leidsche Rijn NS**

| | |
|-------|---|
| halte | Stelplaats Remiseweg |
| | <ul style="list-style-type: none">• Verlaat de stalling [Remiseweg]• Aan het einde van de weg rechtsaf [Utrechtsestraatweg]• Sla linksaf bij de verkeerslichten [Taludweg]• Ga rechtdoor bij de verkeerslichten [Taludweg]• Sla rechtsaf bij de daaropvolgende verkeerslichten [A.C.Verhoefweg]• Voeg niet in op de busbaan• Ga rechtdoor bij de komende twee verkeerslichten [A.C.Verhoefweg] / [Papendorpseweg]• Houd links aan [Papendorpseweg]• Sla linksaf bij de daaropvolgende verkeerslichten [A12]• Voeg in op de A12 [A12]• Volg de borden A2 RING WEST richting Amsterdam [A12]• Houd rechts aan en neem afrit 6 t/m 8 Utrecht, Maarssen (N230) [A2]• Neem afrit 8 Utrecht-Langerak [A2]• Sla linksaf bij de verkeerslichten [Dominee Martin Luther Kinglaan]• Sla bij de daaropvolgende verkeerslichten rechtsaf [Stadsbaan Leidsche Rijn]• Ga rechtdoor bij de verkeerslichten [Stadsbaan Leidsche Rijn]• Sla bij de daaropvolgende verkeerslichten rechtsaf [Berlijnweg]• Volg de weg mee met de bocht naar links en ga vervolgens rechtdoor [Berlijnweg] / [Berlijnplein]• Voeg aan het einde van de weg in op de busbaan [Berlijnplein]• Ga rechtdoor bij de buslichten richting het busstation [Parijsboulevard] |
| halte | Station Leidsche Rijn |

» van **Leidsche Rijn NS** naar **Stelplaats Remiseweg**

| | |
|-------|--|
| halte | Station Leidsche Rijn |
| | <ul style="list-style-type: none">• Verlaat de halte en sla rechtsaf [Parijsboulevard]• Ga bij de verkeerslichten rechtdoor [Centrumboulevard]• Sla bij de daaropvolgende verkeerslichten rechtsaf [Parijsboulevard]• Aan het einde van de weg rechtsaf [Grauwaartsingel]• Ga bij de komende drie verkeerslichten rechtdoor [Terwijdesingel]• Sla bij de verkeerslichten rechtsaf [Stadsbaan Noord] / [Stadsbaan Leidsche Rijn]• Ga rechtdoor bij de komende drie verkeerslichten [Stadsbaan Leidsche Rijn]• Sla rechtsaf bij de verkeerslichten [A2]• Voeg in op de A2 [A2]• Volg de borden RING A12 richting Arnhem, Den Haag, Rotterdam [A2]• Volg de borden RING A12 richting Arnhem, Houten (A27) [A2]• Voeg in op de RING A12 [A12]• Neem afrit 16 t/m 18 RING ZUID, Houten, Nieuwegein [A12]• Neem afrit 16 Nieuwegein [A12]• Sla bij de verkeerslichten rechtsaf [A.C.Verhoefweg]• Voeg niet in op de busbaan• Sla linksaf bij de verkeerslichten en voeg desgewenst in op de busbaan [Taludweg]• Ga bij de daaropvolgende verkeerslichten rechtdoor [Taludweg]• Sla rechtsaf bij de verkeerslichten [Utrechtsestraatweg]• Sla na de halte «Remiseweg» linksaf [Remiseweg] |
| halte | Stelplaats Remiseweg |



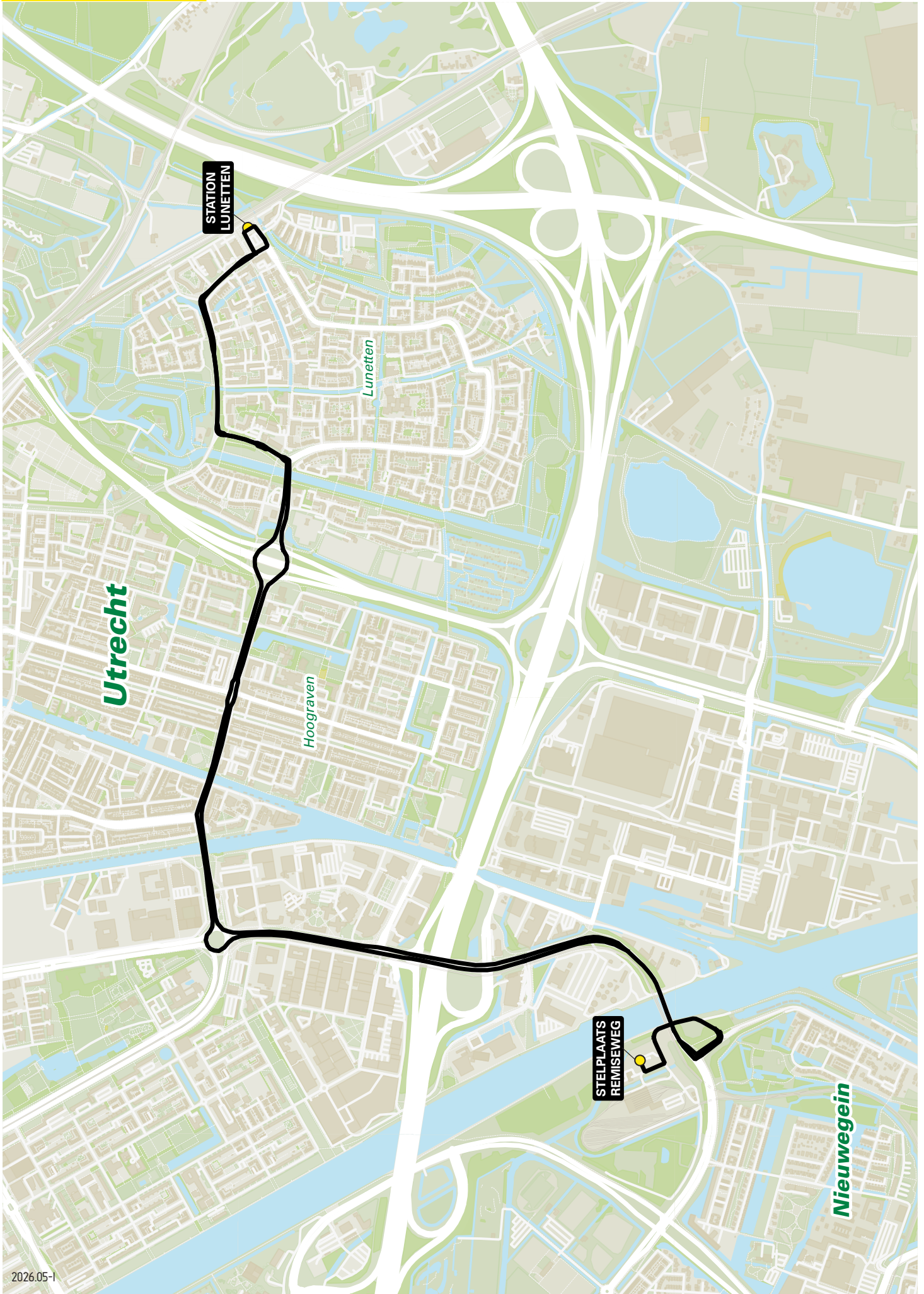
CONTROLEER ALTIJD ZELF OF ER STREMMINGEN ZIJN OP DEZE ROUTE!

» van **Stelplaats Remiseweg** naar **Lunetten NS - variant 1**

| | |
|-------|--|
| halte | Stelplaats Remiseweg |
| | <ul style="list-style-type: none">• Verlaat de stalling [Remiseweg]• Aan het einde van de weg rechtsaf [Utrechtsestraatweg]• Sla rechtsaf bij de verkeerslichten [Taludweg] / [Jutfasebrug]• Houd links aan, voeg niet in op de busbaan [Europalaan]• Ga rechtdoor bij de verkeerslichten [Europalaan]• Sla bij de daaropvolgende verkeerslichten linksaf [Europalaan]• Rijdt de oprit op naar de A12, houd rechts aan, voeg niet in [A12]• Neem afrit 18 en houd links aan [A12]• Neem op de rotonde de derde afslag [Knooppunt Laagraven]• Neem de eerste afrit richting Lunetten en houd rechts aan [Waterlinieweg]• Sla rechtsaf bij de verkeerslichten [t Goyplein]• Houd links aan en sla aan het einde van de weg linksaf [Lunettenbaan] / [Stelviobaan]• Sla na de halte «Stelviobaan» rechtsaf [Brennerbaan]• Sla na de halte «Brennerbaan» rechtsaf [Brennerbaan]• Aan het einde van de weg linksaf [Furkplateau] |
| halte | Station Lunetten |

» van **Lunetten NS** naar **Stelplaats Remiseweg - variant 1**

| | |
|-------|--|
| halte | Station Lunetten |
| | <ul style="list-style-type: none">• Verlaat het busstation en sla rechtsaf [Furkplateau] / [Brennerbaan]• Volg de weg met de bocht mee [Brennerbaan]• Sla de tweede straat linksaf [Stelviobaan]• Sla na de halte «Stelviobaan» rechtsaf [Lunettenbaan]• Houd links aan en sla linksaf op de rotonde [t Goyplein]• Voeg in op de Waterlinieweg, houd rechts aan [Waterlinieweg]• Neem op de rotonde de eerste afslag [Knooppunt Laagraven]• Houd rechts aan [A12]• Neem afrit 17 en houd links aan [A12]• Sla linksaf bij de verkeerslichten [Europalaan]• Ga bij de daaropvolgende twee verkeerslichten rechtdoor [Europalaan]• De weg vervolgen [Europalaan] / [Jutfasebrug] / [Taludweg]• Sla linksaf bij de verkeerslichten [Utrechtsestraatweg]• Sla na de halte «Remiseweg» linksaf [Remiseweg] |
| halte | Stelplaats Remiseweg |



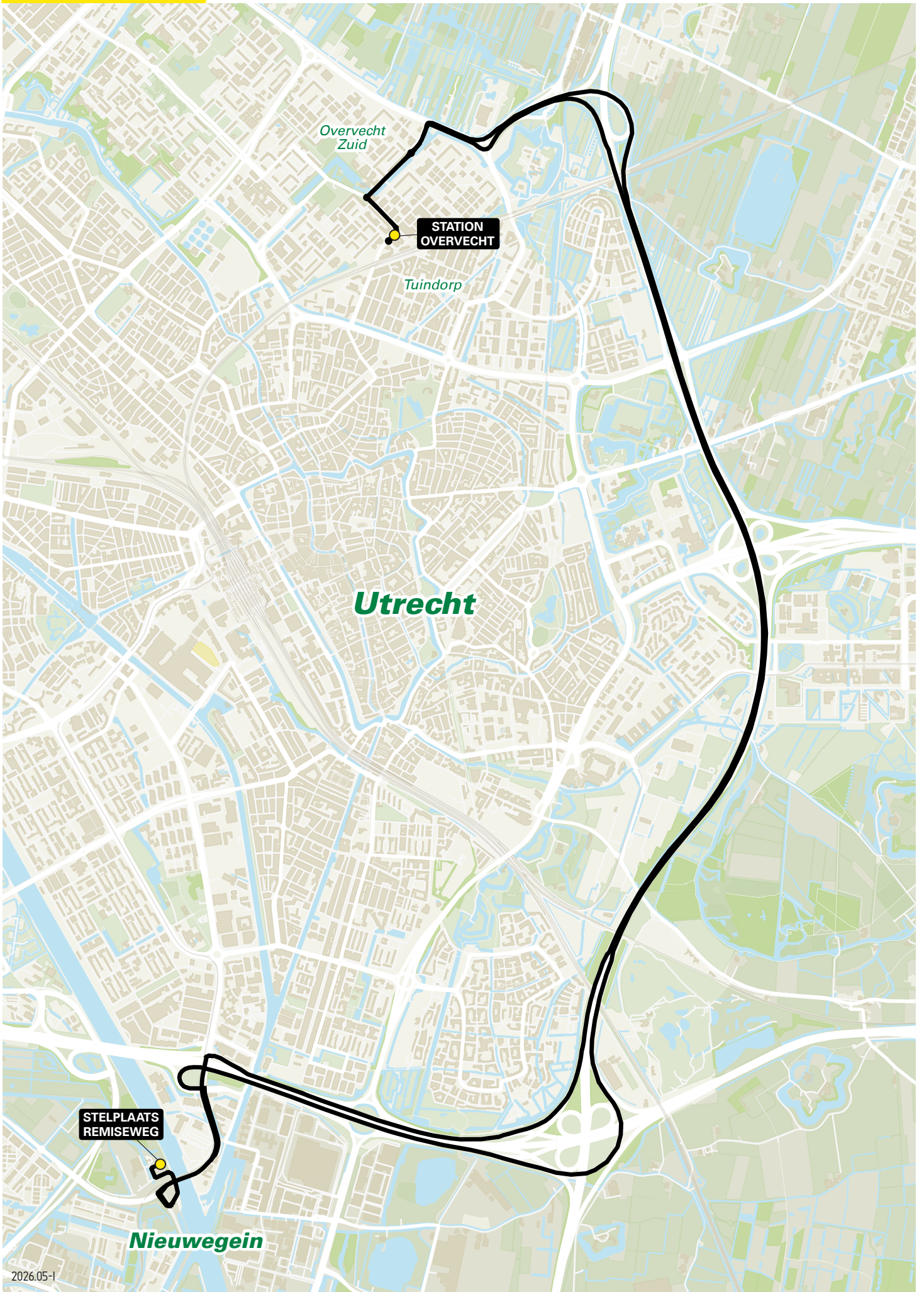
CONTROLEER ALTIJD ZELF OF ER STREMMINGEN ZIJN OP DEZE ROUTE!

» van **Stelplaats Remiseweg** naar **Lunetten NS - variant 2**

| | |
|-------|--|
| halte | Stelplaats Remiseweg |
| | <ul style="list-style-type: none">• Verlaat de stalling [Remiseweg]• Aan het einde van de weg rechtsaf [Utrechtsestraatweg]• Sla rechtsaf bij de verkeerslichten [Taludweg] / [Jutfasebrug]• Houd rechts aan, voeg desgewenst in op de busbaan [Europalaan]• Ga rechtdoor bij alle verkeerslichten/buslichten [Europalaan]• Neem op de rotonde de eerste afslag [Europaplein] / [Beneluxlaan]• Ga rechtdoor bij alle verkeerslichten [Socrateslaan] / ['t Goylaan]• Neem op de rotonde de tweede afslag ['t Goyplein]• Houd links aan en sla aan het einde van de weg linksaf [Lunettenbaan] / [Stelviobaan]• Sla na de halte «Stelviobaan» rechtsaf [Brennerbaan]• Sla na de halte «Brennerbaan» rechtsaf [Brennerbaan]• Aan het einde van de weg linksaf [Furkplateau]• Sla na de halte «Stelviobaan» rechtsaf [Brennerbaan]• Sla na de halte «Brennerbaan» rechtsaf [Brennerbaan]• Aan het einde van de weg linksaf [Furkplateau] |
| halte | Station Lunetten |

» van **Lunetten NS** naar **Stelplaats Remiseweg - variant 2**

| | |
|-------|--|
| halte | Station Lunetten |
| | <ul style="list-style-type: none">• Verlaat het busstation en sla rechtsaf [Furkplateau] / [Brennerbaan]• Volg de weg met de bocht mee [Brennerbaan]• Sla de tweede straat linksaf [Stelviobaan]• Sla na de halte «Stelviobaan» rechtsaf [Lunettenbaan]• Neem op de rotonde de tweede afslag ['t Goyplein]• Ga rechtdoor bij alle verkeerslichten ['t Goylaan] / [Socrateslaan] / [Beneluxlaan]• Neem op de rotonde de derde afslag [Europaplein]• Ga bij de komende vijf verkeerslichten rechtdoor [Europalaan]• De weg vervolgen [Europalaan] / [Jutfasebrug] / [Taludweg]• Sla linksaf bij de verkeerslichten [Utrechtsestraatweg]• Sla na de halte «Remiseweg» linksaf [Remiseweg] |
| halte | Stelplaats Remiseweg |



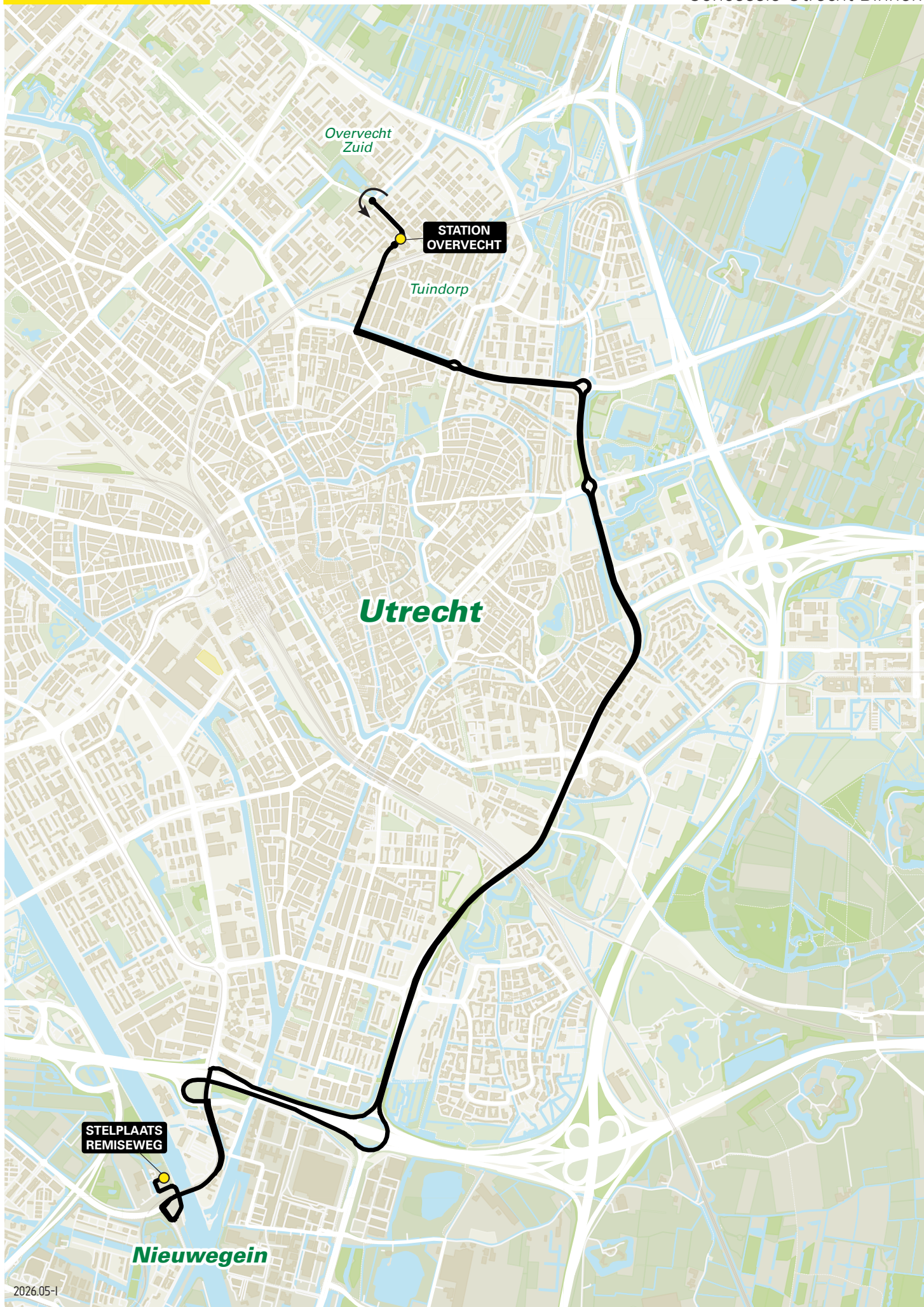
CONTROLEER ALTIJD ZELF OF ER STREMMINGEN ZIJN OP DEZE ROUTE!

» van **Stelplaats Remiseweg** naar **Overvecht NS - variant 1**

| | |
|-------|---|
| halte | Stelplaats Remiseweg |
| | <ul style="list-style-type: none"> • Verlaat de stalling [Remiseweg] • Aan het einde van de weg rechtsaf [Utrechtsestraatweg] • Sla rechtsaf bij de verkeerslichten [Taludweg] / [Jutfasebrug] • Houd links aan, voeg niet in op de busbaan [Europalaan] • Ga rechtdoor bij de verkeerslichten [Europalaan] • Sla bij de daaropvolgende verkeerslichten linksaf [Europalaan] • Voeg in op de A12 [A12] • Volg de borden A27 Hilversum, RING Utrecht [A12] • Voeg in op de A27 richting Hilversum [A27] • Neem afrit 31 Maarssen [A27] • Sla rechtsaf bij de verkeerslichten [N230] / [Albert Schweitzerdreef] • Sla bij de daaropvolgende verkeerslichten linksaf [Molaudreef] • Neem op de rotonde de tweede afslag [Molaudreef] • Neem op de daaropvolgende rotonde de tweede afslag [Moezeldreef] • Deze weg blijven volgen [Tiberdreef] <ul style="list-style-type: none"> » Voor de haltes A & C; neem op de rotonde na «halte B» de vierde afslag [Tiberdreef] |
| halte | Station Overvecht |

» van **Overvecht NS** naar **Stelplaats Remiseweg - variant 1**

| | |
|-------|--|
| halte | Station Overvecht |
| | <ul style="list-style-type: none"> • Sla na de halte de tweede straat rechtsaf [Donaudreef] • Aan het einde van de weg rechtsaf [Wolgadreef] • Sla bij de verkeerslichten linksaf [Darwindreef] • Sla bij de daaropvolgende verkeerslichten rechtsaf [Robert Kochplein] • Volg de borden A27 RING Utrecht, Arnhem, Breda [N230] • Voeg in op de A27 [A27] • Volg de borden A27, Jaarbeurs [A27] • Volg de A12 RING ZUID, richting Utrecht, Rotterdam, Den Haag [A27] • Volg de A12 RING Utrecht, Jaarbeurs [A27] • Voeg in op de A12 [A12] • Neem afrit 17 en houd links aan [A12] • Sla linksaf bij de verkeerslichten [Europalaan] • Ga bij de daaropvolgende twee verkeerslichten rechtdoor [Europalaan] • De weg vervolgen [Europalaan] / [Jutfasebrug] / [Taludweg] • Sla linksaf bij de verkeerslichten [Utrechtsestraatweg] • Sla na de halte «Remiseweg» linksaf [Remiseweg] |
| halte | Stelplaats Remiseweg |



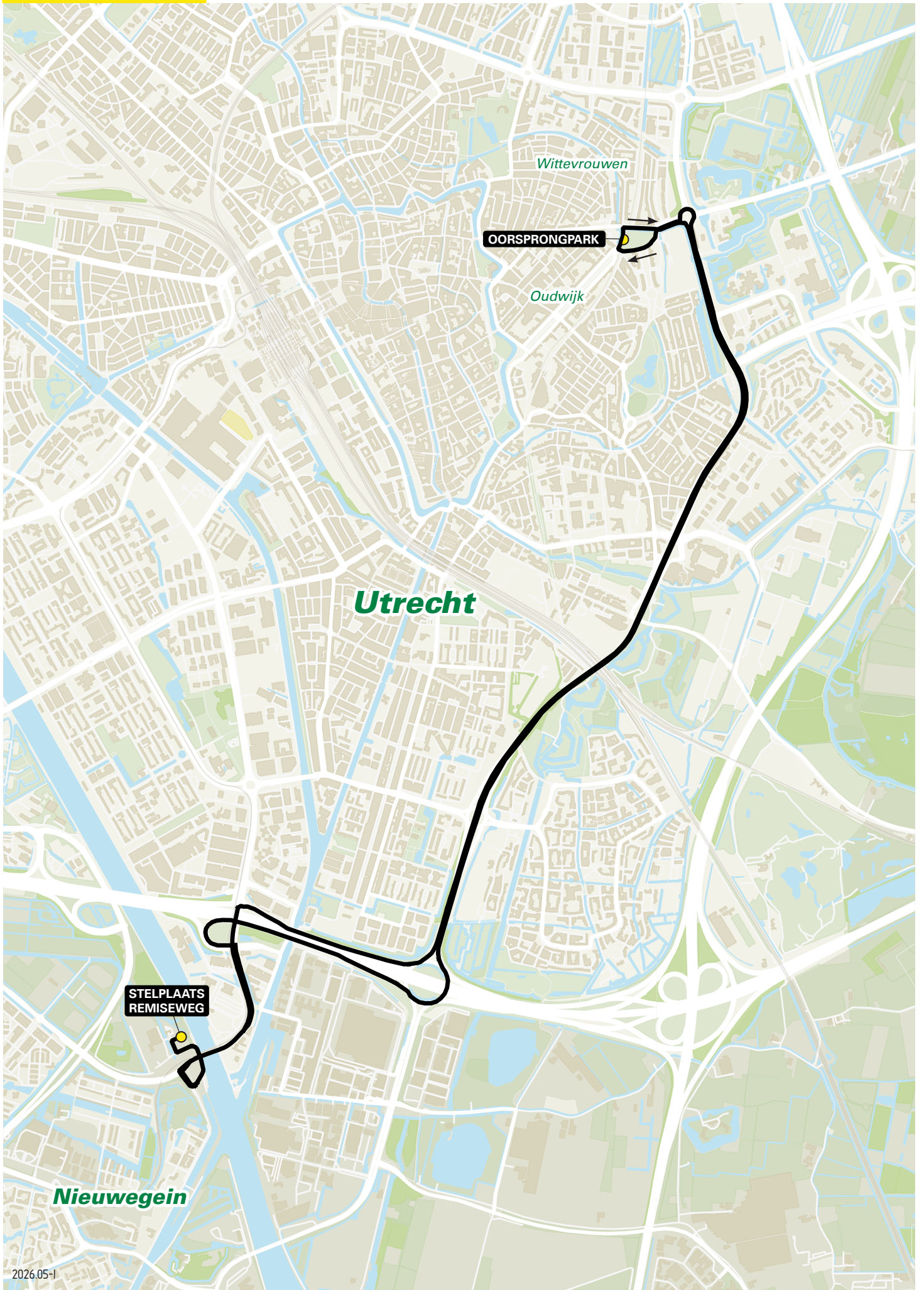
CONTROLEER ALTIJD ZELF OF ER STREMMINGEN ZIJN OP DEZE ROUTE!

» van **Stelplaats Remiseweg** naar **Overvecht NS - variant 2**

| | |
|-------|--|
| halte | Stelplaats Remiseweg |
| | <ul style="list-style-type: none"> • Verlaat de stalling [Remiseweg] • Aan het einde van de weg rechtsaf [Utrechtsestraatweg] • Sla rechtsaf bij de verkeerslichten [Taludweg] / [Jutfasebrug] • Houd links aan, voeg niet in op de busbaan [Europalaan] • Ga rechtdoor bij de verkeerslichten [Europalaan] • Sla bij de daaropvolgende verkeerslichten linksaf [Europalaan] • Rijd de oprit op naar de A12, houd rechts aan, voeg niet in [A12] • Neem afrit 18 en houd links aan [A12] • Neem op de rotonde de derde afslag [Knooppunt Laagraven] • Ga rechtdoor bij beide verkeerslichten [Waterlinieweg] • Neem op de rotonde de tweede afslag [Berekuil] / [Sartreweg] • Neem op de daaropvolgende rotonde de derde afslag [Kardinaal Alfrinkplein] • Ga rechtdoor bij de verkeerslichten [Kardinaal De Jongweg] • Neem op de rotonde de tweede afslag [Eykmanplein] • Ga rechtdoor bij de verkeerslichten [Kardinaal De Jongweg] • Sla bij de daaropvolgende verkeerslichten rechtsaf [Mr. Tripkade] • Neem op de rotonde de tweede afslag [Tiberdreef] <ul style="list-style-type: none"> » <i>Voor de haltes B & D; blijf de voorrangsweg volgen [Tiberdreef] / [Moezeldreef]</i> » <i>Neem op de rotonde derde afslag [Moezeldreef]</i> » <i>Volg dezelfde weg terug richting de bushaltes [Moezeldreef]/ [Tiberdreef]</i> |
| halte | Station Overvecht |

» van **Overvecht NS** naar **Stelplaats Remiseweg - variant 2**

| | |
|-------|--|
| halte | Station Overvecht |
| | <ul style="list-style-type: none"> • Bij vertrek vanaf halte B of D: neem op de rotonde de tweede afslag [Mr. Tripkade] • Sla linksaf bij de verkeerslichten [Kardinaal De Jongweg] • Ga rechtdoor bij de verkeerslichten [Kardinaal De Jongweg] • Neem op de rotonde de tweede afslag [Eykmanplein] • Ga rechtdoor bij de verkeerslichten [Kardinaal De Jongweg] • Neem op de rotonde de eerste afslag [Kardinaal Alfrinkplein] / [Sartreweg] • Neem op de daaropvolgende rotonde de derde afslag [Berekuil] • Ga bij de komende twee verkeerslichten rechtdoor [Waterlinieweg] • Neem op de rotonde de eerste afslag [Knooppunt Laagraven] • Houd rechts aan [A12] • Neem afrit 17 en houd links aan [A12] • Sla linksaf bij de verkeerslichten [Europalaan] • Ga bij de daaropvolgende twee verkeerslichten rechtdoor [Europalaan] • De weg vervolgen [Europalaan] / [Jutfasebrug] / [Taludweg] • Sla linksaf bij de verkeerslichten [Utrechtsestraatweg] • Sla na de halte «Remiseweg» linksaf [Remiseweg] |
| halte | Stelplaats Remiseweg |



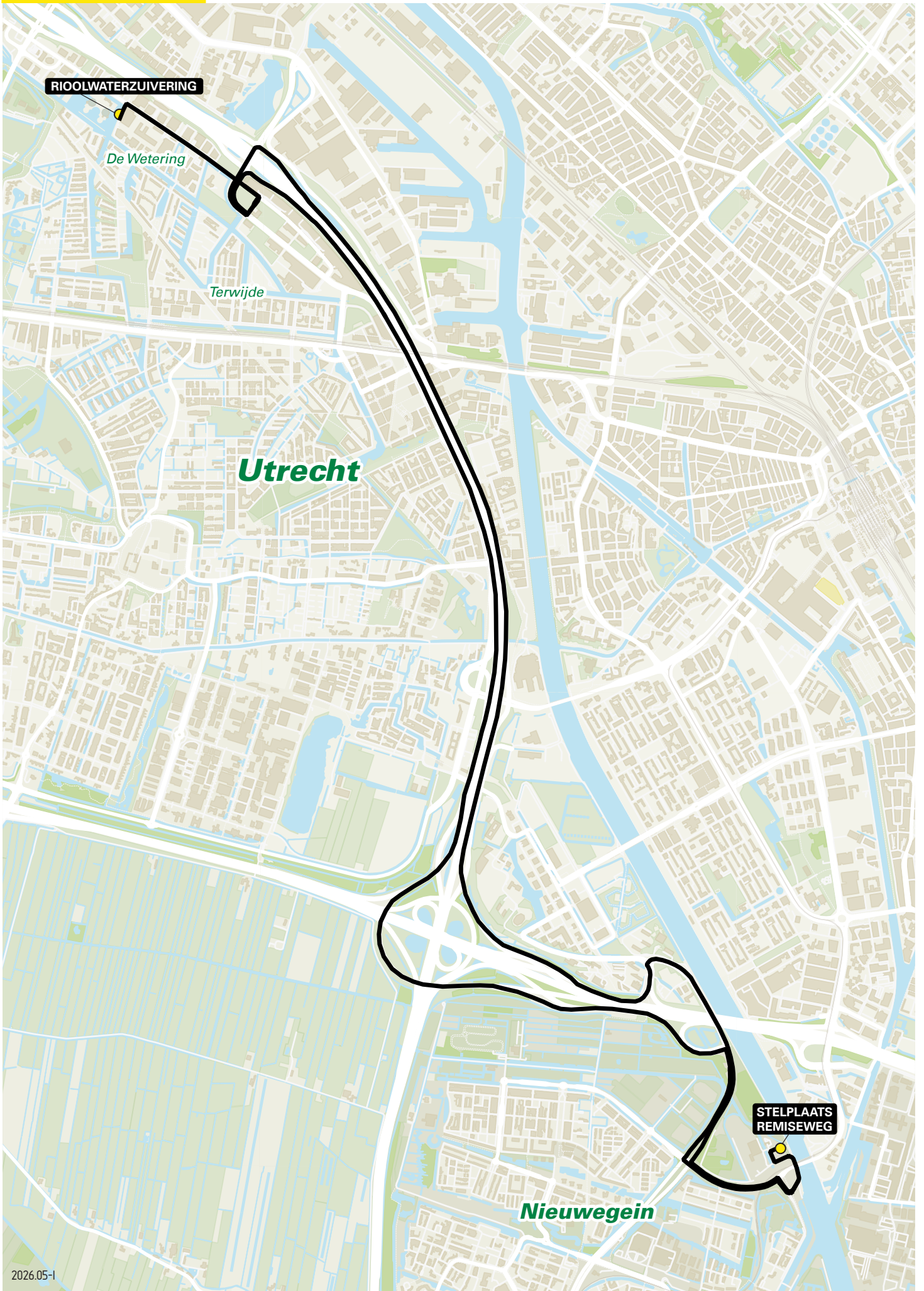
CONTROLEER ALTIJD ZELF OF ER STREMMINGEN ZIJN OP DEZE ROUTE!

» van **Stelplaats Remiseweg** naar **Oorsprongpark (halte C)**

| | |
|-------|--|
| halte | Stelplaats Remiseweg |
| | <ul style="list-style-type: none"> • Verlaat de stalling [Remiseweg] • Aan het einde van de weg rechtsaf [Utrechtsestraatweg] • Sla rechtsaf bij de verkeerslichten [Taludweg] / [Jutfasebrug] • Houd links aan, voeg niet in op de busbaan [Europalaan] • Ga rechtdoor bij de verkeerslichten [Europalaan] • Sla bij de daaropvolgende verkeerslichten linksaf [Europalaan] • Rijd de oprit op naar de A12, houd rechts aan, voeg niet in [A12] • Neem afrit 18 en houd links aan [A12] • Neem op de rotonde de derde afslag [Knooppunt Laagraven] • Voeg in op de Waterlinieweg [Waterlinieweg] • Ga rechtdoor bij de verkeerslichten [Waterlinieweg] • Ga bij de daaropvolgende verkeerslichten rechtdoor [Waterlinieweg] • Neem op de rotonde de vierde afslag [Berekuil] • Neem op de daaropvolgende rotonde de eerste afslag [Snellenlaan] |
| halte | Oorsprongpark (halte C) |

» van **Oorsprongpark (halte C)** naar **Stelplaats Remiseweg**

| | |
|-------|---|
| halte | Oorsprongpark (halte C) |
| | <ul style="list-style-type: none"> • Sla na de halte rechtsaf [Biltstraat] • Ga rechtdoor bij het buslicht, ga niet de tunnel in [Biltstraat] • Neem op de rotonde de eerste afslag [Berekuil] • Ga rechtdoor bij de verkeerslichten [Waterlinieweg] • Ga bij de daaropvolgende verkeerslichten rechtdoor [Waterlinieweg] • Neem op de rotonde de eerste afslag [Knooppunt Laagraven] • Houd rechts aan [A12] • Neem afrit 17 en houd links aan [A12] • Sla linksaf bij de verkeerslichten [Europalaan] • Ga bij de daaropvolgende twee verkeerslichten rechtdoor [Europalaan] • De weg vervolgen [Europalaan] / [Jutfasebrug] / [Taludweg] • Sla linksaf bij de verkeerslichten [Utrechtsestraatweg] • Sla na de halte «Remiseweg» linksaf [Remiseweg] |
| halte | Stelplaats Remiseweg |



CONTROLEER ALTIJD ZELF OF ER STREMMINGEN ZIJN OP DEZE ROUTE!

» van **Stelplaats Remiseweg** naar **Rioolwaterzuivering (ri. Utrecht)**

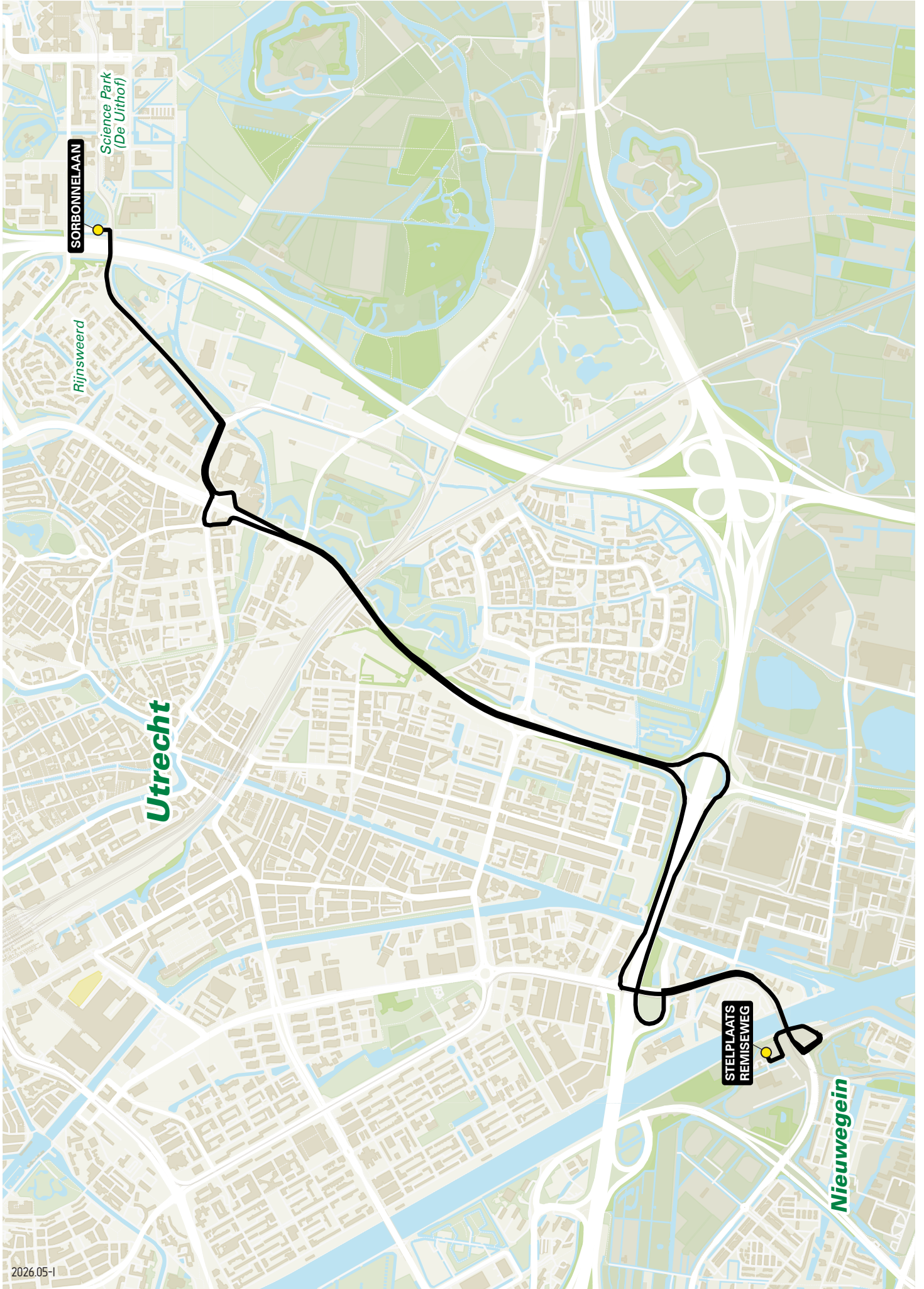
| | |
|-------|--|
| halte | Stelplaats Remiseweg |
| | <ul style="list-style-type: none"> • Verlaat de stalling [Remiseweg] • Aan het einde van de weg rechtsaf [Utrechtsestraatweg] • Sla linksaf bij de verkeerslichten [Taludweg] • Ga rechtdoor bij de verkeerslichten [Taludweg] • Sla rechtsaf bij de daaropvolgende verkeerslichten [A.C.Verhoefweg] • Voeg niet in op de busbaan • Ga rechtdoor bij de komende twee verkeerslichten [A.C.Verhoefweg] / [Papendorpseweg] • Houd links aan [Papendorpseweg] • Sla linksaf bij de daaropvolgende verkeerslichten [A12] • Voeg in op de A12 [A12] • Volg de borden A2 RING WEST richting Amsterdam [A12] • Houd rechts aan en neem afrit 6 t/m 8 Utrecht, Maarssen (N230) [A2] • Voeg in op de A2 [A2] • Neem afrit 7 Utrecht-Leidsche Rijn [A2] • Sla linksaf bij de verkeerslichten [Lageweideviaduct] • Ga rechtdoor bij de verkeerslichten [Soestwetering] • Houd links aan [Soestwetering] • Sla linksaf bij de verkeerslichten [Rijpwetering] • Aan het einde van de weg linksaf [Proostwetering] • Sla de tweede straat linksaf (route lijn 5) [Krommewetering] |

| | |
|-------|----------------------------|
| halte | Rioolwaterzuivering |
|-------|----------------------------|

» van **Rioolwaterzuivering (ri. Maarssen)** naar **Stelplaats Remiseweg**

| | |
|-------|--|
| halte | Rioolwaterzuivering |
| | <ul style="list-style-type: none"> • Sla aan het einde van de weg rechtsaf [Proostwetering] • Sla na het viaduct de eerste straat rechtsaf [Rijpwetering] • Bij de verkeerslichten rechtsaf [Soestwetering] • Sla rechtsaf bij de verkeerslichten [A2] • Voeg in op de A2 [A2] • Volg de borden RING A12 richting Arnhem, Den Haag, Rotterdam [A2] • Volg de borden RING A12 richting Arnhem, Houten (A27) [A2] • Voeg in op de RING A12 [A12] • Neem afrit 16 t/m 18 RING ZUID, Houten, Nieuwegein [A12] • Neem afrit 16 Nieuwegein [A12] • Sla bij de verkeerslichten rechtsaf [A.C.Verhoefweg] • Voeg niet in op de busbaan • Sla linksaf bij de verkeerslichten [Taludweg] • Voeg desgewenst in op de busbaan • Ga bij de daaropvolgende verkeerslichten rechtdoor [Taludweg] • Sla rechtsaf bij de verkeerslichten [Utrechtsestraatweg] • Sla na de halte «Remiseweg» linksaf [Remiseweg] |

| | |
|-------|-----------------------------|
| halte | Stelplaats Remiseweg |
|-------|-----------------------------|



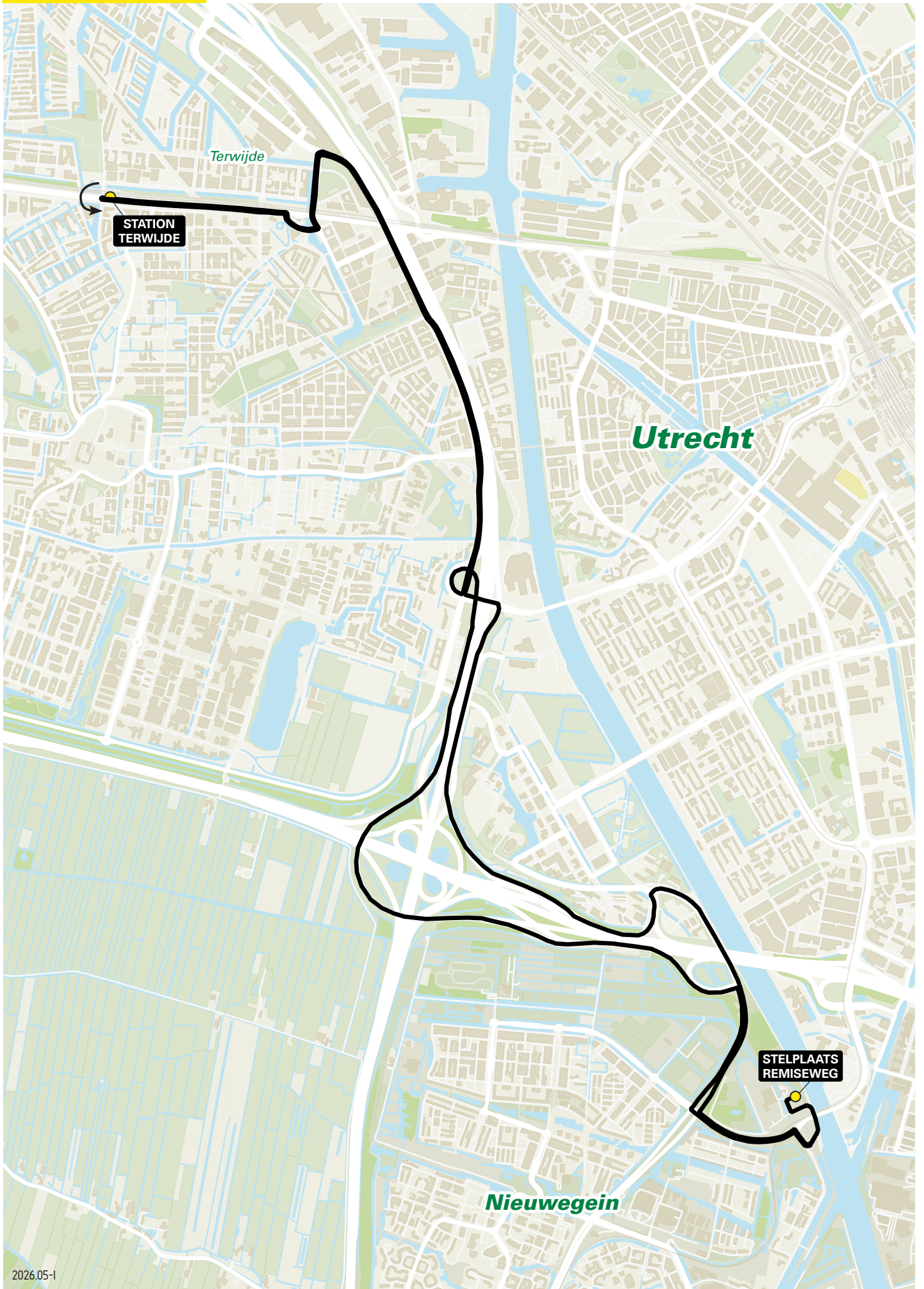
CONTROLEER ALTIJD ZELF OF ER STREMMINGEN ZIJN OP DEZE ROUTE!

» van **Stelplaats Remiseweg** naar **Sorbonnelaan**

| | |
|-------|---|
| halte | Stelplaats Remiseweg |
| | <ul style="list-style-type: none">• Verlaat de stalling [Remiseweg]• Aan het einde van de weg rechtsaf [Utrechtsestraatweg]• Sla rechtsaf bij de verkeerslichten [Taludweg] / [Jutfasebrug]• Houd links aan, voeg niet in op de busbaan [Europalaan]• Ga rechtdoor bij de verkeerslichten [Europalaan]• Sla bij de daaropvolgende verkeerslichten linksaf [Europalaan]• Rijd de oprit op naar de A12, houd rechts aan, voeg niet in [A12]• Neem afrit 18 en houd links aan [A12]• Neem op de rotonde de derde afslag [Knooppunt Laagraven]• Neem de afrit richting Stadion Galgenwaard [Waterlinieweg]• Sla linksaf bij de verkeerslichten [Herculesplein]• Houd rechts aan, voeg niet in op de busbaan [Herculesplein]• Sla rechtsaf bij de verkeerslichten [Herculeslaan]• Houd aan het einde van de weg links aan en sla linksaf [Weg tot de Wetenschap]• Ga rechtdoor bij de verkeerslichten [Weg tot de Wetenschap]• Sla na het viaduct, bij de verkeerslichten, linksaf [Sorbonnelaan] |
| halte | Sorbonnelaan |

» van **Sorbonnelaan** naar **Stelplaats Remiseweg**

| | |
|-------|---|
| halte | Sorbonnelaan |
| | <ul style="list-style-type: none">• Sla na de halte linksaf bij de verkeerslichten [Weg tot de Wetenschap]• Ga rechtdoor bij de verkeerslichten [Weg tot de Wetenschap]• Aan het einde van de weg rechtsaf [Herculeslaan]• Ga rechtdoor bij de verkeerslichten, gebruik eventueel de busbaan [Herculeslaan]• Houd links aan bij de verkeerslichten [Stadionlaan]• Sla linksaf bij de verkeerslichten [Adriaen van Ostadelaan]• Sla de eerste straat linksaf [Waterlinieweg]• Voeg in op de Waterlinieweg [Waterlinieweg]• Neem op de rotonde de eerste afslag [Knooppunt Laagraven]• Houd rechts aan [A12]• Neem afrit 17 en houd links aan [A12]• Sla linksaf bij de verkeerslichten [Europalaan]• Ga bij de daaropvolgende twee verkeerslichten rechtdoor [Europalaan]• De weg vervolgen [Europalaan] / [Jutfasebrug] / [Taludweg]• Sla linksaf bij de verkeerslichten [Utrechtsestraatweg]• Sla na de halte «Remiseweg» linksaf [Remiseweg] |
| halte | Stelplaats Remiseweg |



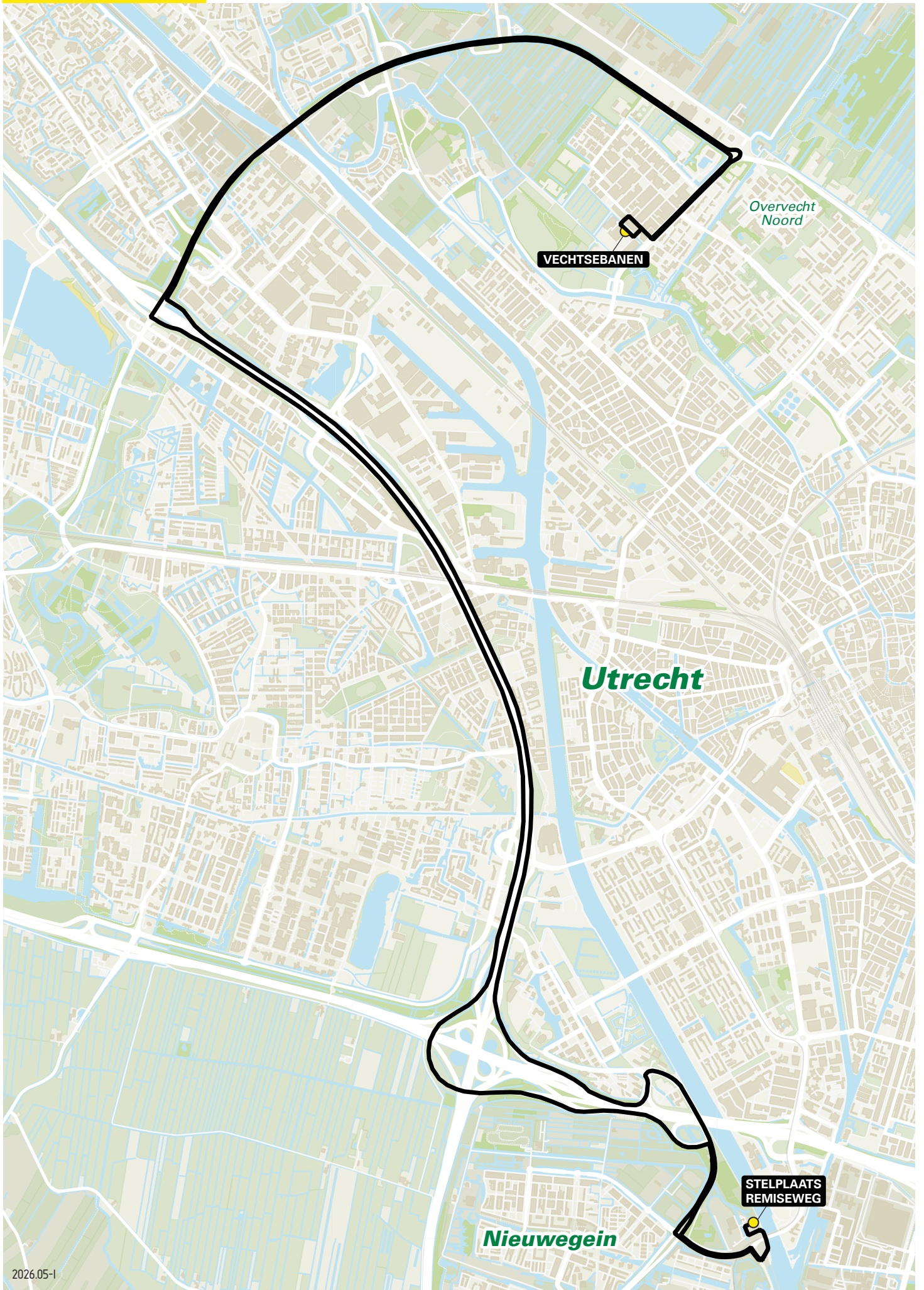
CONTROLEER ALTIJD ZELF OF ER STREMMINGEN ZIJN OP DEZE ROUTE!

» van **Stelplaats Remiseweg** naar **Terwijde NS**

| | |
|-------|---|
| halte | Stelplaats Remiseweg |
| | <ul style="list-style-type: none">• Verlaat de stalling [Remiseweg]• Aan het einde van de weg rechtsaf [Utrechtsestraatweg]• Sla linksaf bij de verkeerslichten [Taludweg]• Ga rechtdoor bij de verkeerslichten [Taludweg]• Sla rechtsaf bij de daaropvolgende verkeerslichten [A.C.Verhoefweg]• Voeg niet in op de busbaan• Ga rechtdoor bij de komende twee verkeerslichten [A.C.Verhoefweg] / [Papendorpseweg]• Houd links aan [Papendorpseweg]• Sla linksaf bij de daaropvolgende verkeerslichten en voeg in op de A12 [A12]• Volg de borden A2 RING WEST richting Amsterdam [A12]• Houd rechts aan en neem afrit 6 t/m 8 Utrecht, Maarssen (N230) [A2]• Neem afrit 8 Utrecht-Langerak [A2]• Sla linksaf bij de verkeerslichten [Dominee Martin Luther Kinglaan]• Sla bij de daaropvolgende verkeerslichten rechtsaf [Stadsbaan Leidsche Rijn]• Ga rechtdoor bij de komende drie verkeerslichten [Stadsbaan Leidsche Rijn] / [Stadsbaan Noord]• Na de tunnel, bij de verkeerslichten linksaf [Terwijdesingel]• Ga rechtdoor bij de komende twee verkeerslichten [Terwijdesingel] / [Gruwaartsingel]• Sla rechtsaf bij de verkeerslichten [Dirck Hoetweg]• Aan het einde van de weg, linksaf bij de verkeerslichten [Vleutensebaan]• Ga rechtdoor bij alle verkeerslichten tot de bushalte [Vleutensebaan] |
| halte | Station Terwijde |

» van **Terwijde NS** naar **Stelplaats Remiseweg**

| | |
|-------|---|
| halte | Station Terwijde |
| | <ul style="list-style-type: none">• Verlaat de halte en keer met behulp van het buslicht om [Vleutensebaan]• Ga rechtdoor bij de komende drie verkeerslichten [Vleutensebaan]• Sla rechtsaf bij de daaropvolgende verkeerslichten [Dirck Hoetweg]• Sla linksaf bij de verkeerslichten [Gruwaartsingel]• Ga bij de komende twee verkeerslichten rechtdoor [Terwijdesingel]• Sla bij de verkeerslichten rechtsaf [Stadsbaan Noord] / [Stadsbaan Leidsche Rijn]• Ga rechtdoor bij de komende drie verkeerslichten [Stadsbaan Leidsche Rijn]• Sla rechtsaf bij de verkeerslichten [A2]• Voeg in op de A2 [A2]• Volg de borden RING A12 richting Arnhem, Den Haag, Rotterdam [A2]• Volg de borden RING A12 richting Arnhem, Houten (A27) [A2]• Voeg in op de RING A12 [A12]• Neem afrit 16 t/m 18 RING ZUID, Houten, Nieuwegein [A12]• Neem afrit 16 Nieuwegein [A12]• Sla bij de verkeerslichten rechtsaf [A.C.Verhoefweg]• Voeg niet in op de busbaan• Sla linksaf bij de verkeerslichten [Taludweg]• Ga bij de daaropvolgende verkeerslichten rechtdoor [Taludweg]• Sla rechtsaf bij de verkeerslichten [Utrechtsestraatweg]• Sla na de halte «Remiseweg» linksaf [Remiseweg] |
| halte | Stelplaats Remiseweg |



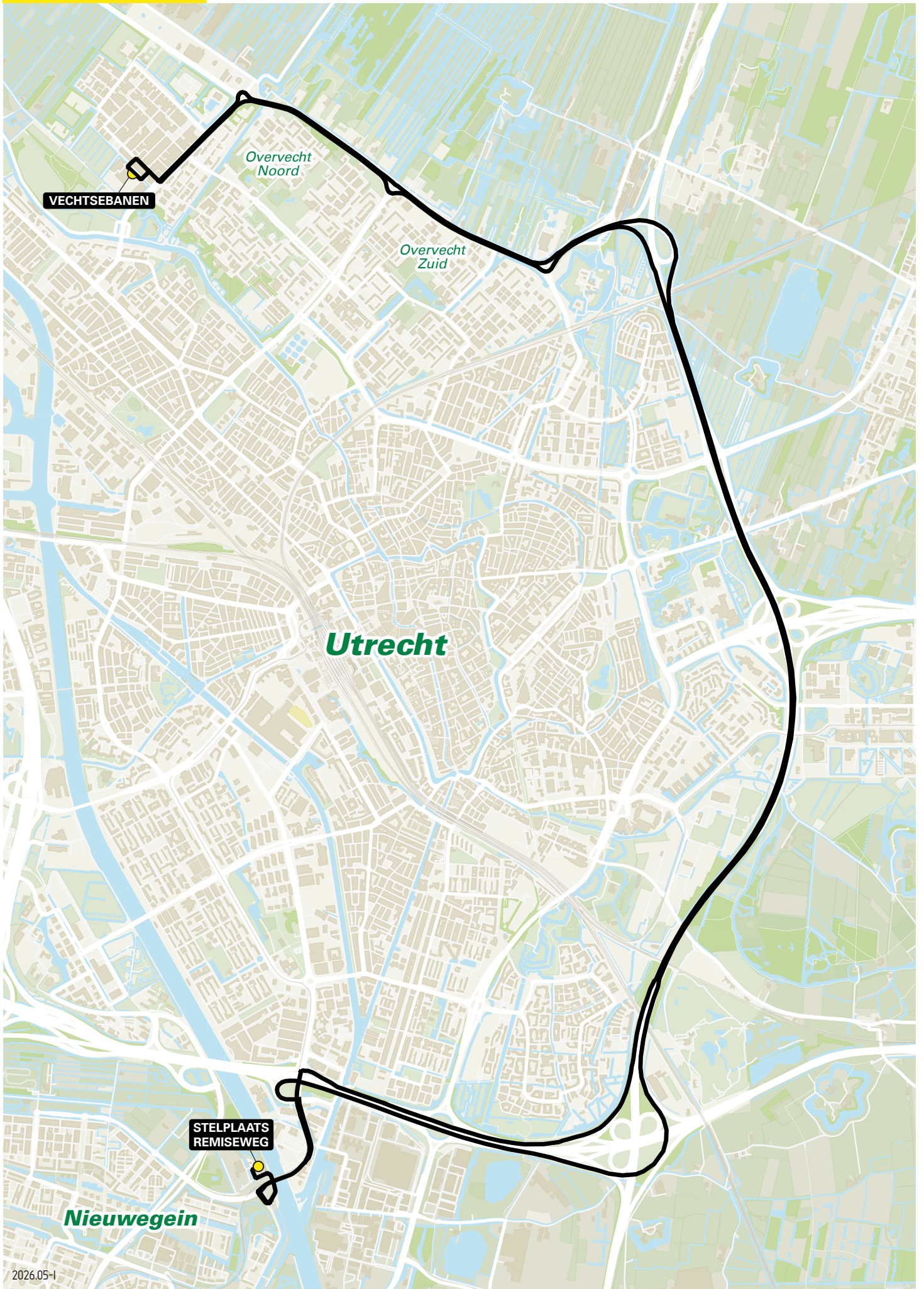
CONTROLEER ALTIJD ZELF OF ER STREMMINGEN ZIJN OP DEZE ROUTE!

» van **Stelplaats Remiseweg** naar **Vechtsebanen - variant 1**

| | |
|-------|--|
| halte | Stelplaats Remiseweg |
| | <ul style="list-style-type: none"> • Verlaat de stalling [Remiseweg] • Aan het einde van de weg rechtsaf [Utrechtsestraatweg] • Sla linksaf bij de verkeerslichten [Taludweg] • Ga rechtdoor bij de verkeerslichten [Taludweg] • Sla rechtsaf bij de daaropvolgende verkeerslichten [A.C.Verhoefweg] • Voeg niet in op de busbaan • Ga rechtdoor bij de komende twee verkeerslichten [A.C.Verhoefweg] / [Papendorpseweg] • Houd links aan [Papendorpseweg] • Sla linksaf bij de daaropvolgende verkeerslichten [A12] • Voeg in op de A12 [A12] • Volg de borden A2 RING WEST richting Amsterdam [A12] • Houd rechts aan en neem afrit 6 t/m 8 Utrecht, Maarssen (N230) [A2] • Voeg in op de A2 [A2] • Neem afrit 6 Maarssen [A2] • Sla rechtsaf bij de verkeerslichten [N230] / [Zuilense Ring] • Neem op de rotonde de eerste afslag [Gandhiplein] • Ga bij de komende twee verkeerslichten rechtdoor [Franciscusdreef] • Sla rechtsaf bij de verkeerslichten [Mississippidreef] • Sla de derde straat linksaf [Mississippidreef] • Sla aan het einde van de weg linksaf richting de bushalte [Mississippidreef] |
| halte | Vechtsebanen |

» van **Vechtsebanen** naar **Stelplaats Remiseweg - variant 1**

| | |
|-------|--|
| halte | Vechtsebanen |
| | <ul style="list-style-type: none"> • Sla na de halte linksaf [Mississippidreef] • Aan het einde van de weg rechtsaf [Mississippidreef] • Sla linksaf bij de verkeerslichten en volg de hoofdrijbaan [Franciscusdreef] • Ga bij de komende twee verkeerslichten rechtdoor [Franciscusdreef] • Neem op de rotonde de derde afslag [Gandhiplein] • Voeg in op de N230 [N230] / [Zuilense Ring] • Sla linksaf bij de verkeerslichten [N230] / [Zuilense Ring] • Voeg in op de A2 [A2] • Volg de borden RING A12 richting Arnhem, Den Haag, Rotterdam [A2] • Volg de borden RING A12 richting Arnhem, Houten (A27) [A2] • Voeg in op de RING A12 [A12] • Neem afrit 16 t/m 18 RING ZUID, Houten, Nieuwegein [A12] • Neem afrit 16 Nieuwegein [A12] • Sla bij de verkeerslichten rechtsaf [A.C.Verhoefweg] • Voeg niet in op de busbaan • Sla linksaf bij de verkeerslichten [Taludweg] • Voeg desgewenst in op de busbaan • Ga bij de daaropvolgende verkeerslichten rechtdoor [Taludweg] • Sla rechtsaf bij de verkeerslichten [Utrechtsestraatweg] • Sla na de halte «Remiseweg» linksaf [Remiseweg] |
| halte | Stelplaats Remiseweg |



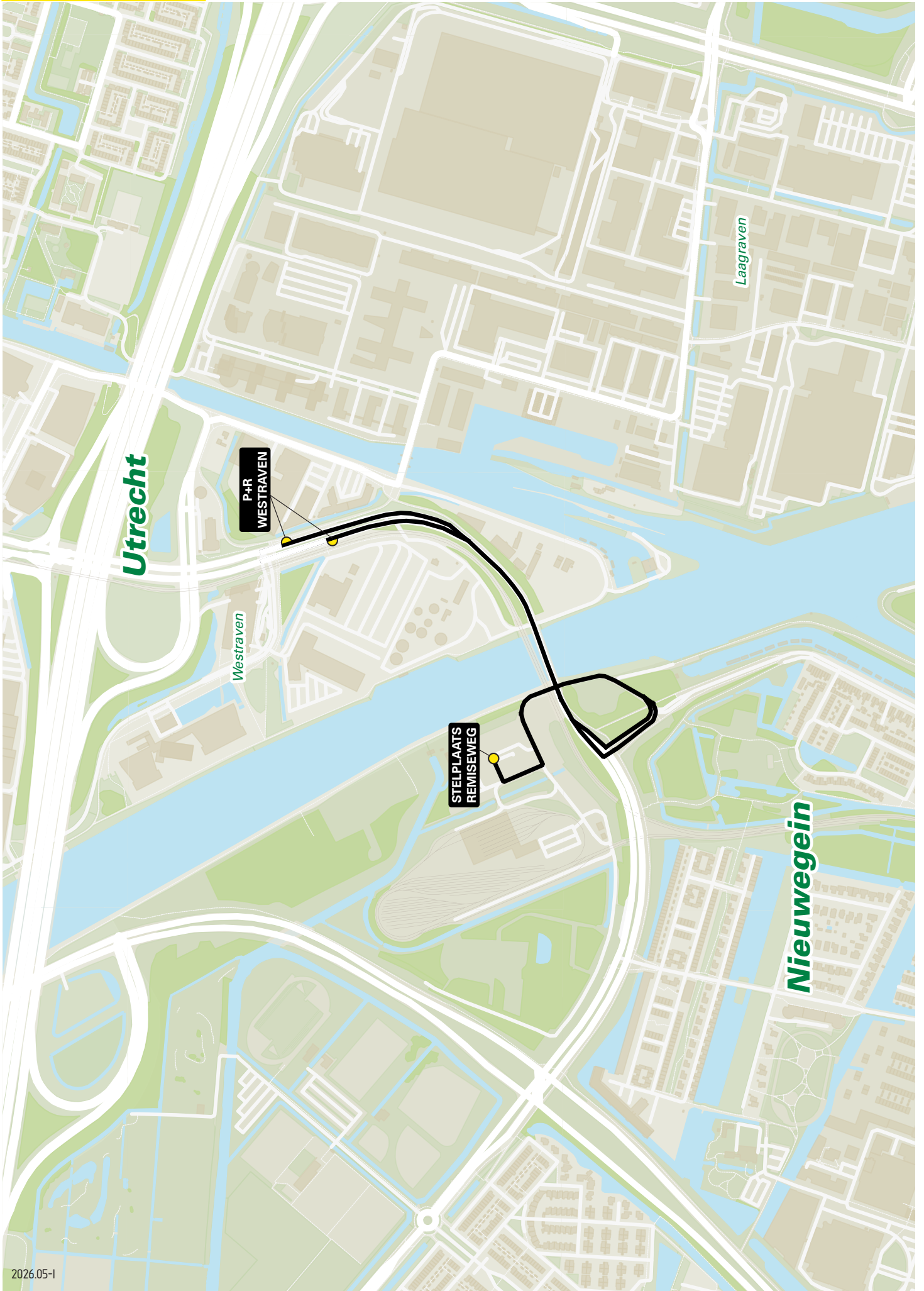
CONTROLEER ALTIJD ZELF OF ER STREMMINGEN ZIJN OP DEZE ROUTE!

» van **Stelplaats Remiseweg** naar **Vechtsebanen - variant 2**

| | |
|-------|--|
| halte | Stelplaats Remiseweg |
| | <ul style="list-style-type: none">• Verlaat de stalling [Remiseweg]• Aan het einde van de weg rechtsaf [Utrechtsestraatweg]• Sla rechtsaf bij de verkeerslichten [Taludweg] / [Jutfasebrug]• Houd links aan, voeg niet in op de busbaan [Europalaan]• Ga rechtdoor bij de verkeerslichten [Europalaan]• Sla bij de daaropvolgende verkeerslichten linksaf [Europalaan]• Voeg in op de A12 [A12]• Volg de borden A27 Hilversum, RING Utrecht [A12]• Voeg in op de A27 richting Hilversum [A27]• Neem afrit 31 Maarssen [A27]• Sla rechtsaf bij de verkeerslichten [N230] / [Albert Schweitzerdreef]• Ga rechtdoor bij de verkeerslichten [N230] / [Albert Schweitzerdreef]• Neem op de rotonde de eerste afslag [Henri Dunantplein]• Neem op de daaropvolgende rotonde de derde afslag [Gandhiplein]• Ga bij de komende twee verkeerslichten rechtdoor [Franciscusdreef]• Sla rechtsaf bij de verkeerslichten [Mississippi-dreef]• Sla de derde straat linksaf [Mississippi-dreef]• Sla aan het einde van de weg linksaf richting de bushalte [Mississippi-dreef] |
| halte | Vechtsebanen |

» van **Vechtsebanen** naar **Stelplaats Remiseweg - variant 2**

| | |
|-------|--|
| halte | Vechtsebanen |
| | <ul style="list-style-type: none">• Sla na de halte linksaf [Mississippi-dreef]• Aan het einde van de weg rechtsaf [Mississippi-dreef]• Sla linksaf bij de verkeerslichten en volg de hoofdrijbaan [Franciscusdreef]• Ga bij de komende twee verkeerslichten rechtdoor [Franciscusdreef]• Neem op de rotonde de eerste afslag [Gandhiplein]• Neem op de daaropvolgende rotonde de tweede afslag [Henri Dunantplein]• Ga rechtdoor bij de verkeerslichten [N230] / [Albert Schweitzerdreef]• Bij de daaropvolgende verkeerslichten linksaf [Robert Kochplein]• Volg de borden A27 RING Utrecht, Arnhem, Breda [N230]• Voeg in op de A27 [A27]• Volg de borden A27, Jaarbeurs [A27]• Volg de A12 RING ZUID, richting Utrecht, Rotterdam, Den Haag [A27]• Volg de A12 RING Utrecht, Jaarbeurs [A27]• Voeg in op de A12 [A12]• Neem afrit 17 en houd links aan [A12]• Sla linksaf bij de verkeerslichten [Europalaan]• Ga bij de daaropvolgende twee verkeerslichten rechtdoor [Europalaan]• De weg vervolgen [Europalaan] / [Jutfasebrug] / [Taludweg]• Sla linksaf bij de verkeerslichten [Utrechtsestraatweg]• Sla na de halte «Remiseweg» linksaf [Remiseweg] |
| halte | Stelplaats Remiseweg |



CONTROLEER ALTIJD ZELF OF ER STREMMINGEN ZIJN OP DEZE ROUTE!

» van **Stelplaats Remiseweg** naar **P+R Westraven (halte C)**

| | |
|-------|--|
| halte | Stelplaats Remiseweg |
| | <ul style="list-style-type: none">• Verlaat de stalling [Remiseweg]• Aan het einde van de weg rechtsaf [Utrechtsestraatweg]• Sla rechtsaf bij de verkeerslichten [Taludweg] / [Jutfasebrug]• Voeg in op de busbaan [Europalaan] |
| halte | P+R Westraven (halte C) |

» van **P+R Westraven (halte D)** naar **Stelplaats Remiseweg**

| | |
|-------|--|
| halte | P+R Westraven (halte D) |
| | <ul style="list-style-type: none">• De weg vervolgen [Europalaan] / [Jutfasebrug] / [Taludweg]• Sla linksaf bij de verkeerslichten [Utrechtsestraatweg]• Sla na de halte «Remiseweg» linksaf [Remiseweg] |
| halte | Stelplaats Remiseweg |



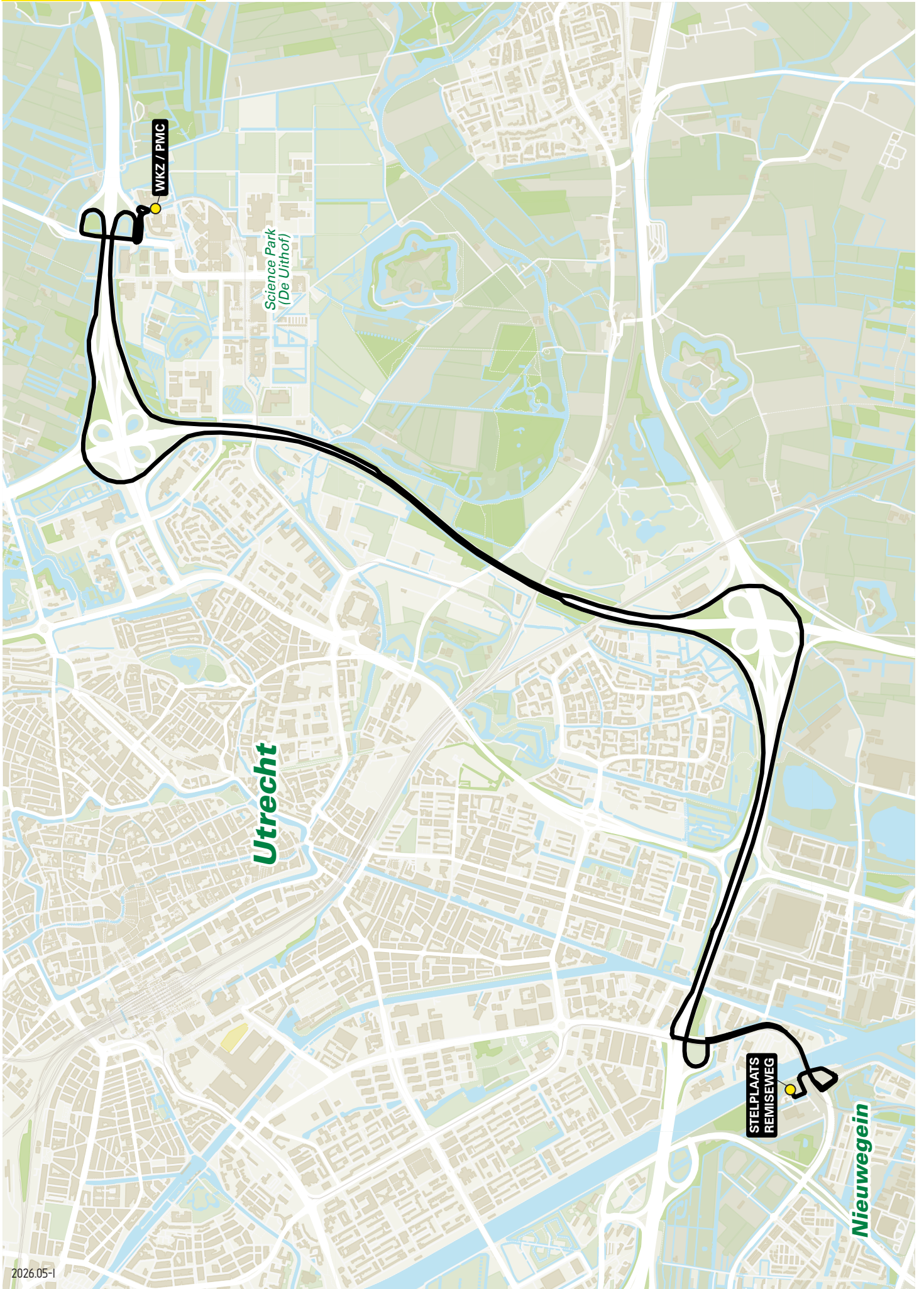
CONTROLEER ALTIJD ZELF OF ER STREMMINGEN ZIJN OP DEZE ROUTE!

» van **Stelplaats Remiseweg** naar **WKZ/PMC - variant 1**

| | |
|-------|--|
| halte | Stelplaats Remiseweg |
| | <ul style="list-style-type: none"> • Verlaat de stalling [Remiseweg] • Aan het einde van de weg rechtsaf [Utrechtsestraatweg] • Sla rechtsaf bij de verkeerslichten [Taludweg] / [Jutfasebrug] • Houd links aan, voeg niet in op de busbaan [Europalaan] • Ga rechtdoor bij de verkeerslichten [Europalaan] • Sla bij de daaropvolgende verkeerslichten linksaf [Europalaan] • Rijd de oprit op naar de A12, houd rechts aan, voeg niet in [A12] • Neem afrit 18 en houd links aan [A12] • Neem op de rotonde de derde afslag [Knooppunt Laagraven] • Ga rechtdoor bij de verkeerslichten [Waterlinieweg] • Voeg in op de busbaan [Waterlinieweg] • Sla bij het buslicht rechtsaf en voeg in op de busbaan [Pythagoraslaan] • Blijf de busbaan volgen, ga rechtdoor bij alle verkeerslichten (route lijn 29/30/31/32/34) [Pythagoraslaan] / [Archimedeslaan] / [Leuvenlaan] / [Heidelberglaan] |
| halte | WKZ/PMC |

» van **WKZ/PMC** naar **Stelplaats Remiseweg - variant 1**

| | |
|-------|---|
| halte | WKZ/PMC |
| | <ul style="list-style-type: none"> • Sla na de keerlus linksaf [Heidelberglaan] • Ga rechtdoor bij alle buslichten, blijf de busbaan volgen (route lijn 29/31/32/34) [Heidelberglaan] / [Leuvenlaan] / [Archimedeslaan] / [Pythagoraslaan] • Ga na de halte «Rijnsweerd-Noord» rechtdoor, houd links aan [Pythagoraslaan] • Sla bij het buslicht linksaf [Waterlinieweg] • Ga rechtdoor bij de verkeerslichten [Waterlinieweg] • Neem op de rotonde de eerste afslag [Knooppunt Laagraven] • Houd rechts aan [A12] • Neem afrit 17 en houd links aan [A12] • Sla linksaf bij de verkeerslichten [Europalaan] • Ga bij de daaropvolgende twee verkeerslichten rechtdoor [Europalaan] • De weg vervolgen [Europalaan] / [Jutfasebrug] / [Taludweg] • Sla linksaf bij de verkeerslichten [Utrechtsestraatweg] • Sla na de halte «Remiseweg» linksaf [Remiseweg] |
| halte | Stelplaats Remiseweg |



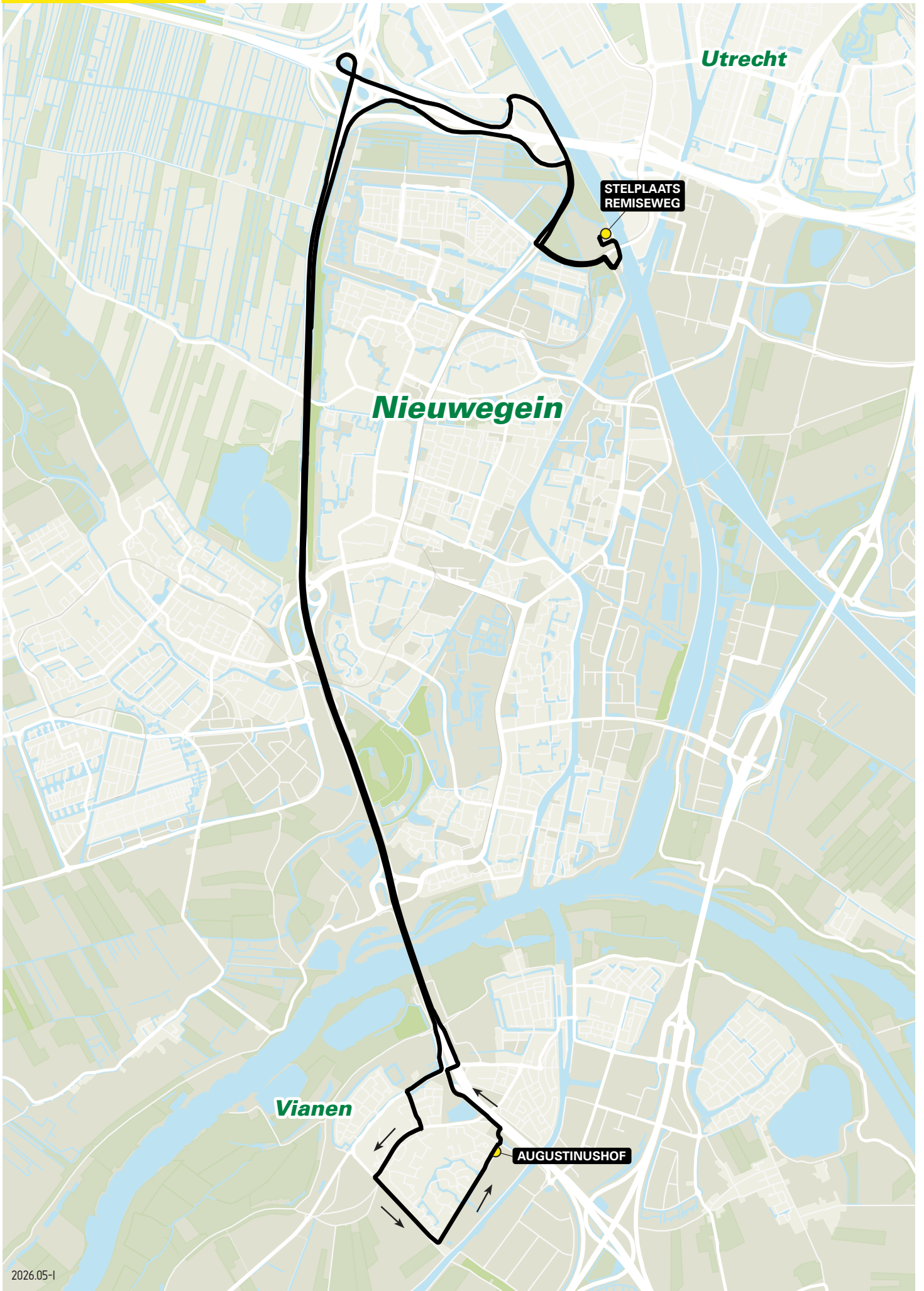
CONTROLEER ALTIJD ZELF OF ER STREMMINGEN ZIJN OP DEZE ROUTE!

» van **Stelplaats Remiseweg** naar **WKZ/PMC - variant 2**

| | |
|-------|---|
| halte | Stelplaats Remiseweg |
| | <ul style="list-style-type: none"> • Verlaat de stalling [Remiseweg] • Aan het einde van de weg rechtsaf [Utrechtsestraatweg] • Sla rechtsaf bij de verkeerslichten [Taludweg] / [Jutfasebrug] • Houd links aan, voeg niet in op de busbaan [Europalaan] • Ga rechtdoor bij de verkeerslichten [Europalaan] • Sla bij de daaropvolgende verkeerslichten linksaf [Europalaan] • Voeg in op de A12 [A12] • Volg de borden A27 Hilversum, RING Utrecht [A12] • Voeg in op de A27 [A27] • Houd rechts aan en volg de borden A28 Utrecht-Science Park [A27] • Voeg in op de A28 [A28] • Neem afrit 2 [A28] • Houd rechts aan [A28, afrit 2] • Volg de meest linker rijstrook [N412] • Sla linksaf bij de verkeerslichten [N412] • Sla gelijk linksaf en voeg in op de busbaan [N412] • Ga vervolgens rechtdoor en voeg in op de busbaan, houd rekening met kruisend verkeer [Heidelberglaan] |
| halte | WKZ/PMC |

» van **WKZ/PMC** naar **Stelplaats Remiseweg - variant 2**

| | |
|-------|---|
| halte | WKZ/PMC |
| | <ul style="list-style-type: none"> • Ga na de keerlus rechtsaf [Heidelberglaan] • Sla bij het buslicht rechtsaf [N412] • Sla bij de verkeerslichten rechtsaf en voeg in op de A28 [A28] • Voeg in op de A27 richting Breda, Rotterdam, Amsterdam (Ring ZUID / OOST) [A27] • Voeg in op de A27 richting Breda, Rotterdam (Ring ZUID) [A27] • Volg de borden A12 richting Rotterdam, Den Haag [A27] • Volg de A12 RING Utrecht, Jaarbeurs [A27] • Voeg in op de A12 [A12] • Neem afrit 17 en houd links aan [A12] • Sla linksaf bij de verkeerslichten [Europalaan] • Ga bij de daaropvolgende twee verkeerslichten rechtdoor [Europalaan] • De weg vervolgen [Europalaan] / [Jutfasebrug] / [Taludweg] • Sla linksaf bij de verkeerslichten [Utrechtsestraatweg] • Sla na de halte «Remiseweg» linksaf [Remiseweg] |
| halte | Stelplaats Remiseweg |



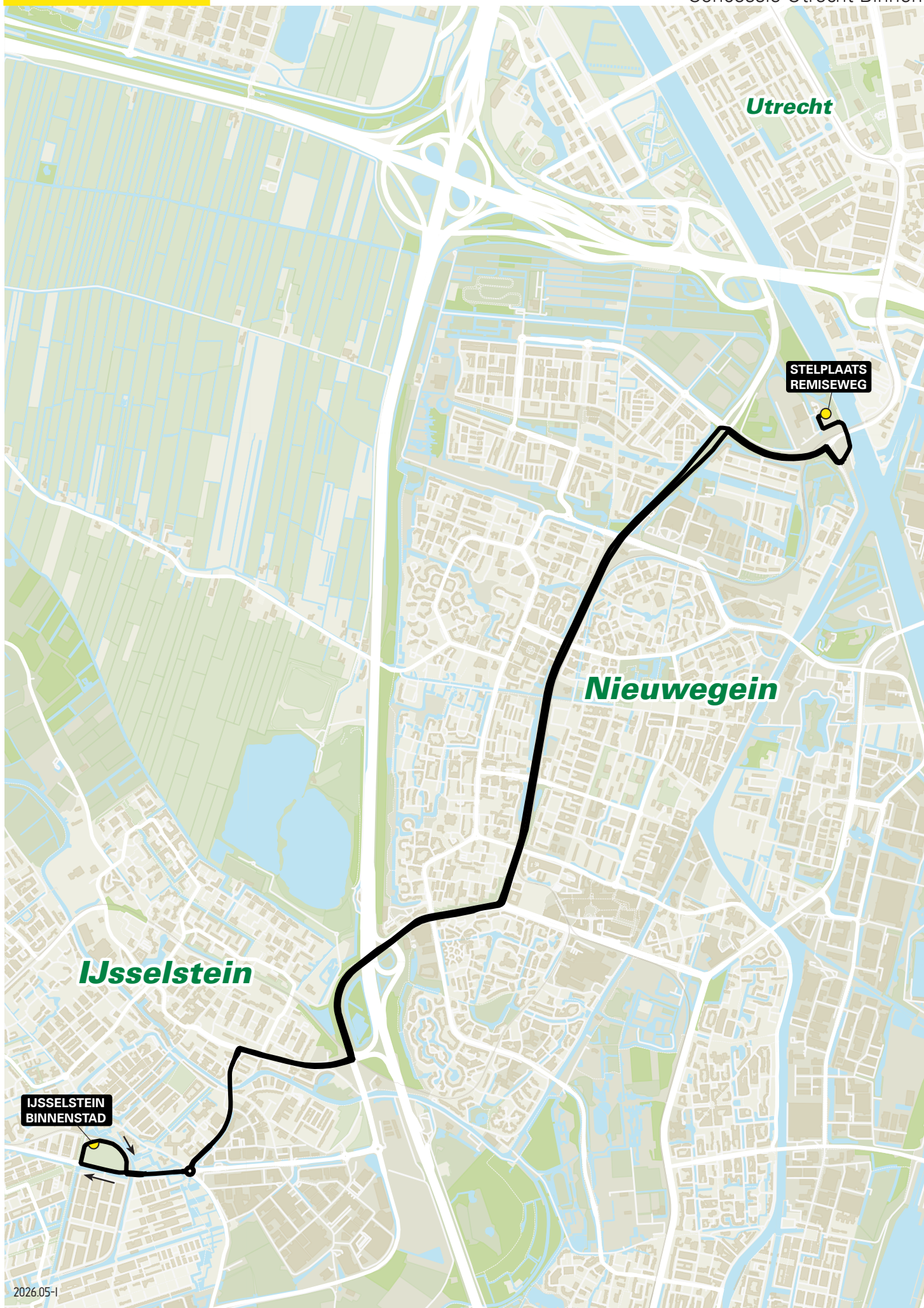
CONTROLEER ALTIJD ZELF OF ER STREMMINGEN ZIJN OP DEZE ROUTE!

» van **Stelplaats Remiseweg** naar **Augustinushof**

| | |
|-------|--|
| halte | Stelplaats Remiseweg |
| | <ul style="list-style-type: none">• Verlaat de stalling [Remiseweg]• Aan het einde van de weg rechtsaf [Utrechtsestraatweg]• Sla linksaf bij de verkeerslichten [Taludweg]• Ga rechtdoor bij de verkeerslichten [Taludweg]• Sla rechtsaf bij de daaropvolgende verkeerslichten [A.C.Verhoefweg]• Voeg niet in op de busbaan• Ga rechtdoor bij de komende twee verkeerslichten [A.C.Verhoefweg] / [Papendorpseweg]• Houd links aan [Papendorpseweg]• Sla linksaf bij de daaropvolgende verkeerslichten en voeg in op de A12 [A12]• Volg de borden A2/A12 Den Haag, Rotterdam [A12]• Volg de borden A2 Eindhoven [A12]• Voeg in op de A2 [A2]• Neem afrit 11 Vianen [A2]• Sla rechtsaf bij de verkeerslichten [Bentz-Berg]• Sla de eerste straat linksaf [Het Slyk]• Sla aan het einde van de weg rechtsaf [Helsdingse Achterweg]• Sla aan het einde van de weg linksaf [Lange Waaijsteeg]• Ga aan het einde van de weg linksaf [Langeweg] |
| halte | Augustinushof |

» van **Augustinushof** naar **Stelplaats Remiseweg**

| | |
|-------|---|
| halte | Augustinushof |
| | <ul style="list-style-type: none">• Neem op de rotonde de tweede afslag [Langeweg]• Sla aan het einde van de weg linksaf [Westelijke Parallelweg]• Sla rechtsaf bij de verkeerslichten [Bentz-Berg]• Sla bij de daaropvolgende verkeerslichten linksaf [A2]• Voeg in op de A2 [A2]• Volg de borden A12 RING ZUID, Jaarbeurs [A2]• Volg de borden RING A12, Jaarbeurs [A2]• Voeg in op de A12 [A12]• Neem afrit 16 Nieuwegein [A12]• Sla bij de verkeerslichten rechtsaf [A.C.Verhoefweg]• Voeg niet in op de busbaan• Sla linksaf bij de verkeerslichten [Taludweg]• Voeg desgewenst in op de busbaan• Ga bij de daaropvolgende verkeerslichten rechtdoor [Taludweg]• Sla rechtsaf bij de verkeerslichten [Utrechtsestraatweg]• Sla na de halte «Remiseweg» linksaf [Remiseweg] |
| halte | Stelplaats Remiseweg |



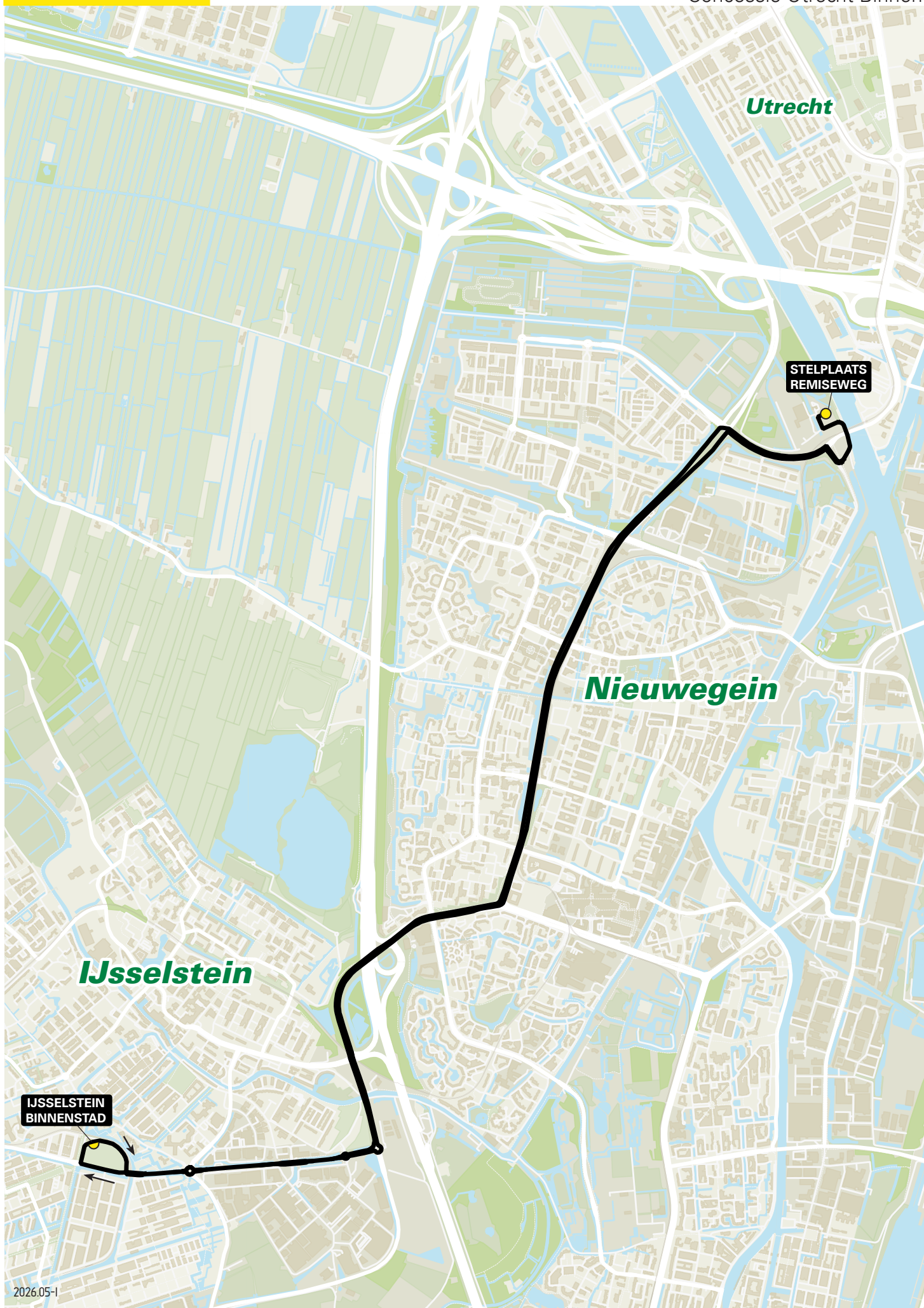
CONTROLEER ALTIJD ZELF OF ER STREMMINGEN ZIJN OP DEZE ROUTE!

» van **Stelplaats Remiseweg** naar **IJsselstein - variant 1**

| | |
|-------|--|
| halte | Stelplaats Remiseweg |
| | <ul style="list-style-type: none"> • Verlaat de stalling [Remiseweg] |
| | <ul style="list-style-type: none"> • Aan het einde van de weg rechtsaf [Utrechtsestraatweg] |
| | <ul style="list-style-type: none"> • Sla linksaf bij de verkeerslichten [Taludweg] |
| | <ul style="list-style-type: none"> • Ga rechtdoor bij de verkeerslichten [Taludweg] |
| | <ul style="list-style-type: none"> • Houd links aan [Taludweg] |
| | <ul style="list-style-type: none"> • Sla linksaf bij de verkeerslichten [A.C.Verhoefweg] |
| | <ul style="list-style-type: none"> • Ga rechtdoor bij de komende drie verkeerslichten [A.C.Verhoefweg] |
| | <ul style="list-style-type: none"> • Sla aan het einde van de weg, bij de verkeerslichten, rechtsaf [Wijkerslootweg] |
| | <ul style="list-style-type: none"> • Volg de middelste rijstrook [Wijkerslootweg] |
| | <ul style="list-style-type: none"> • Ga bij de komende twee verkeerslichten rechtdoor [Weg naar de Poort] / [N210] [Weg der Verenigde Naties] |
| | <ul style="list-style-type: none"> • Sla rechtsaf bij de verkeerslichten [Utrechtseweg] |
| | <ul style="list-style-type: none"> • Ga rechtdoor bij de daaropvolgende verkeerslichten [Utrechtseweg] |
| | <ul style="list-style-type: none"> • Sla linksaf bij de verkeerslichten [Beneluxweg] |
| | <ul style="list-style-type: none"> • Neem op de rotonde de tweede afslag [Baronieweg] |
| | <ul style="list-style-type: none"> • Sla de tweede straat rechtsaf [Podiumweg] |
| halte | IJsselstein Binnenstad |

» van **IJsselstein** naar **Stelplaats Remiseweg - variant 1**

| | |
|-------|---|
| halte | IJsselstein Binnenstad |
| | <ul style="list-style-type: none"> • Verlaat het busstation [Podiumweg] |
| | <ul style="list-style-type: none"> • Sla bij de buslichten linksaf [Baronieweg] |
| | <ul style="list-style-type: none"> • Neem op de rotonde de derde afslag [Beneluxweg] |
| | <ul style="list-style-type: none"> • Sla bij de verkeerslichten rechtsaf [Utrechtseweg] |
| | <ul style="list-style-type: none"> • Ga rechtdoor bij beide verkeerslichten [Utrechtseweg] |
| | <ul style="list-style-type: none"> • Sla rechtsaf bij de verkeerslichten [N210] / [Weg der Verenigde Naties] |
| | <ul style="list-style-type: none"> • Houd links aan en ga rechtdoor bij de verkeerslichten [Weg naar de Poort] |
| | <ul style="list-style-type: none"> • Volg de linkerrijstrook en ga rechtdoor bij de verkeerslichten [Wijkerslootweg] |
| | <ul style="list-style-type: none"> • Sla linksaf bij de verkeerslichten [A.C.Verhoefweg] |
| | <ul style="list-style-type: none"> • Ga bij de komende drie verkeerslichten rechtdoor [A.C.Verhoefweg] |
| | <ul style="list-style-type: none"> • Sla rechtsaf bij de verkeerslichten [Taludweg] |
| | <ul style="list-style-type: none"> • Voeg desgewenst in op de busbaan |
| | <ul style="list-style-type: none"> • Ga bij de daaropvolgende verkeerslichten rechtdoor [Taludweg] |
| | <ul style="list-style-type: none"> • Sla rechtsaf bij de verkeerslichten [Utrechtsestraatweg] |
| | <ul style="list-style-type: none"> • Sla na de halte «Remiseweg» linksaf [Remiseweg] |
| halte | Stelplaats Remiseweg |



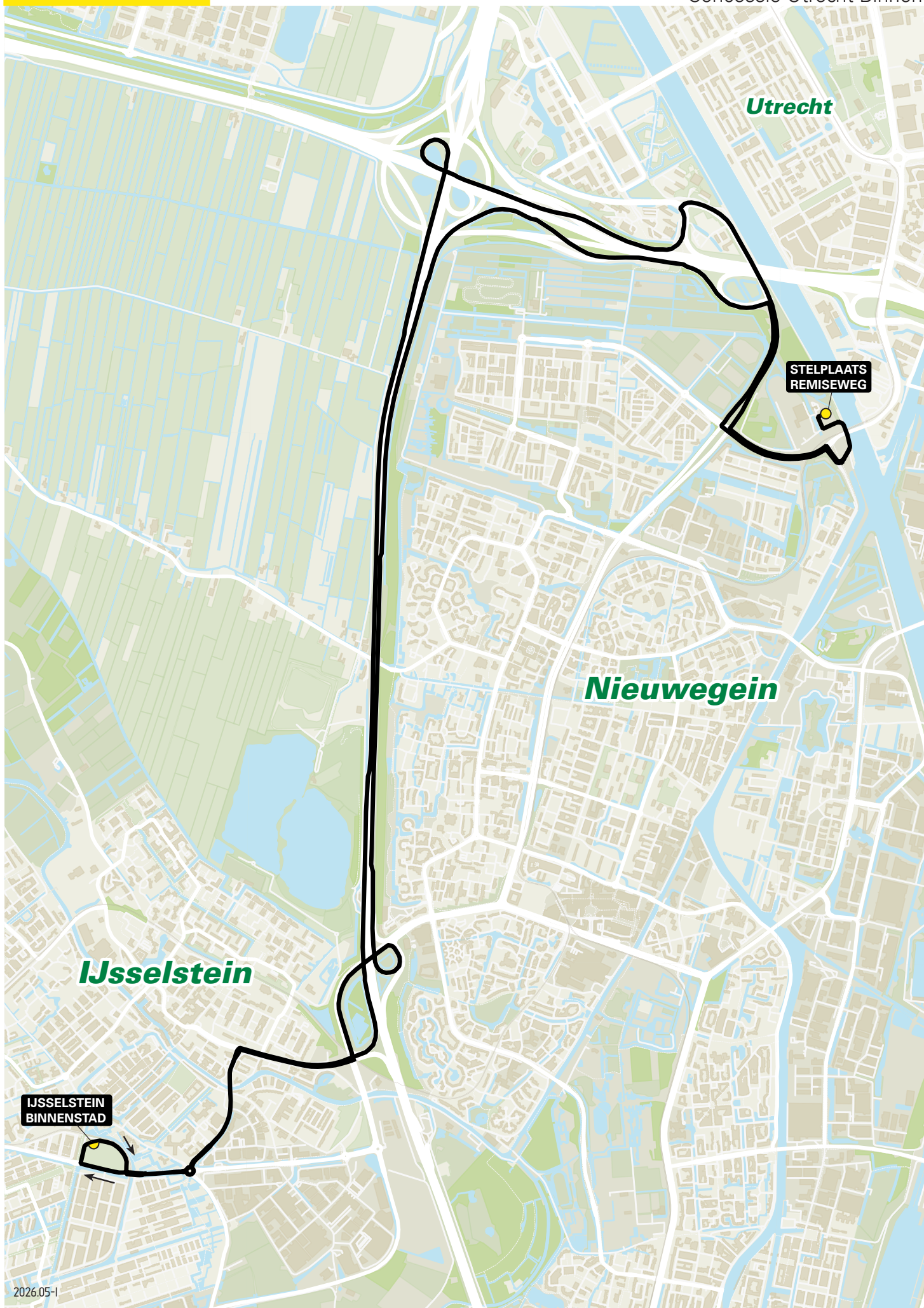
CONTROLEER ALTIJD ZELF OF ER STREMMINGEN ZIJN OP DEZE ROUTE!

» van **Stelplaats Remiseweg** naar **IJsselstein - variant 2**

| | |
|-------|--|
| halte | Stelplaats Remiseweg |
| | <ul style="list-style-type: none"> • Verlaat de stalling [Remiseweg] |
| | <ul style="list-style-type: none"> • Aan het einde van de weg rechtsaf [Utrechtsestraatweg] |
| | <ul style="list-style-type: none"> • Sla linksaf bij de verkeerslichten [Taludweg] |
| | <ul style="list-style-type: none"> • Ga rechtdoor bij de verkeerslichten [Taludweg] |
| | <ul style="list-style-type: none"> • Houd links aan [Taludweg] |
| | <ul style="list-style-type: none"> • Sla linksaf bij de verkeerslichten [A.C.Verhoefweg] |
| | <ul style="list-style-type: none"> • Ga rechtdoor bij de komende drie verkeerslichten [A.C.Verhoefweg] |
| | <ul style="list-style-type: none"> • Sla aan het einde van de weg, bij de verkeerslichten, rechtsaf [Wijkerslootweg] |
| | <ul style="list-style-type: none"> • Volg de middelste rijstrook [Wijkerslootweg] |
| | <ul style="list-style-type: none"> • Ga bij de komende drie verkeerslichten rechtdoor [Weg naar de Poort] / [N210] [Weg der Verenigde Naties] |
| | <ul style="list-style-type: none"> • Neem op de rotonde de eerste afslag [Baronieweg] |
| | <ul style="list-style-type: none"> • Neem op de daaropvolgende rotonde de tweede afslag [Baronieweg] |
| | <ul style="list-style-type: none"> • Ga rechtdoor bij de verkeerslichten [Baronieweg] |
| | <ul style="list-style-type: none"> • Neem op de rotonde de derde afslag [Baronieweg] |
| | <ul style="list-style-type: none"> • Sla de tweede straat rechtsaf [Podiumweg] |
| halte | IJsselstein Binnenstad |

» van **IJsselstein** naar **Stelplaats Remiseweg - variant 2**

| | |
|-------|---|
| halte | IJsselstein Binnenstad |
| | <ul style="list-style-type: none"> • Verlaat het busstation [Podiumweg] |
| | <ul style="list-style-type: none"> • Sla bij de buslichten linksaf [Baronieweg] |
| | <ul style="list-style-type: none"> • Neem op de rotonde de tweede afslag [Baronieweg] |
| | <ul style="list-style-type: none"> • Ga rechtdoor bij de verkeerslichten [Baronieweg] |
| | <ul style="list-style-type: none"> • Neem op de rotonde de tweede afslag [Baronieweg] |
| | <ul style="list-style-type: none"> • Houd rechts aan [Baronieweg] |
| | <ul style="list-style-type: none"> • Neem op de rotonde de derde afslag [Nelson Mandelaplein] |
| | <ul style="list-style-type: none"> • Ga rechtdoor bij de verkeerslichten [N210] / [Weg der Verenigde Naties] |
| | <ul style="list-style-type: none"> • Houd links aan en ga rechtdoor bij de verkeerslichten [Weg naar de Poort] |
| | <ul style="list-style-type: none"> • Volg de linkerrijstrook en ga rechtdoor bij de verkeerslichten [Wijkerslootweg] |
| | <ul style="list-style-type: none"> • Sla linksaf bij de verkeerslichten [A.C.Verhoefweg] |
| | <ul style="list-style-type: none"> • Ga bij de komende drie verkeerslichten rechtdoor [A.C.Verhoefweg] |
| | <ul style="list-style-type: none"> • Sla rechtsaf bij de verkeerslichten [Taludweg] |
| | <ul style="list-style-type: none"> • Voeg desgewenst in op de busbaan |
| | <ul style="list-style-type: none"> • Ga bij de daaropvolgende verkeerslichten rechtdoor [Taludweg] |
| | <ul style="list-style-type: none"> • Sla rechtsaf bij de verkeerslichten [Utrechtsestraatweg] |
| | <ul style="list-style-type: none"> • Sla na de halte «Remiseweg» linksaf [Remiseweg] |
| halte | Stelplaats Remiseweg |



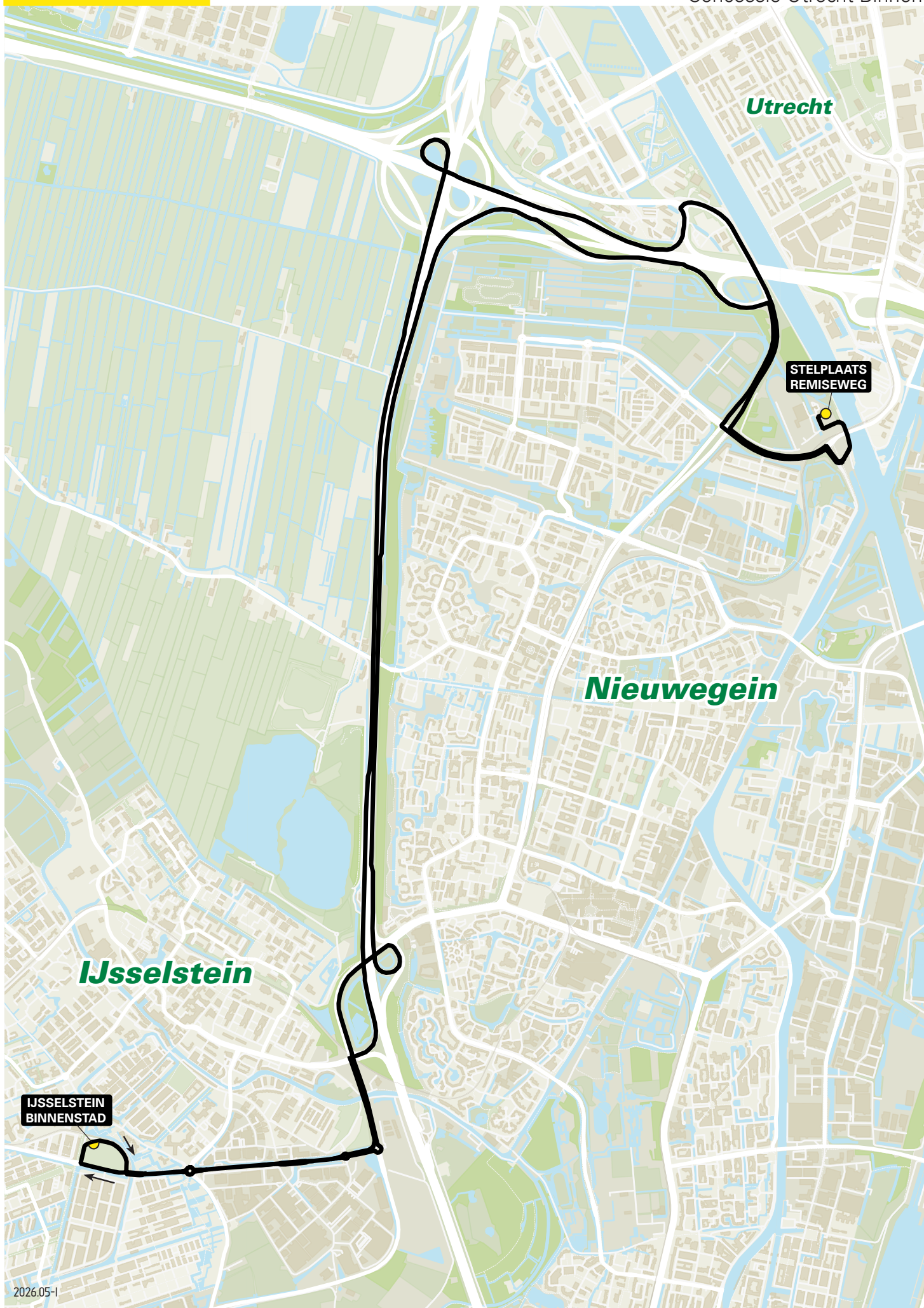
CONTROLEER ALTIJD ZELF OF ER STREMMINGEN ZIJN OP DEZE ROUTE!

» van **Stelplaats Remiseweg** naar **IJsselstein - variant 3**

| | |
|-------|--|
| halte | Stelplaats Remiseweg |
| | <ul style="list-style-type: none"> • Verlaat de stalling [Remiseweg] • Aan het einde van de weg rechtsaf [Utrechtsestraatweg] • Sla linksaf bij de verkeerslichten [Taludweg] • Ga rechtdoor bij de verkeerslichten [Taludweg] • Sla rechtsaf bij de daaropvolgende verkeerslichten [A.C.Verhoefweg] • Voeg niet in op de busbaan • Ga rechtdoor bij de komende twee verkeerslichten [A.C.Verhoefweg] / [Papendorpseweg] • Houd links aan [Papendorpseweg] • Sla linksaf bij de daaropvolgende verkeerslichten [A12] • Voeg in op de A12 [A12] • Volg de borden A2 Eindhoven, Breda [A12] • Voeg in op de A2 richting Eindhoven, Breda [A2] • Neem afrit 9 Nieuwegein, IJsselstein [A2] • Ga rechtdoor bij de verkeerslichten [Utrechtseweg] • Ga rechtdoor bij de daaropvolgende verkeerslichten [Utrechtseweg] • Sla linksaf bij de verkeerslichten [Beneluxweg] • Neem op de rotonde de tweede afslag [Baronieweg] • Sla de tweede straat rechtsaf [Podiumweg] |
| halte | IJsselstein Binnenstad |

» van **IJsselstein** naar **Stelplaats Remiseweg - variant 3**

| | |
|-------|--|
| halte | IJsselstein Binnenstad |
| | <ul style="list-style-type: none"> • Verlaat het busstation [Podiumweg] • Sla bij de buslichten linksaf [Baronieweg] • Neem op de rotonde de derde afslag [Beneluxweg] • Sla bij de verkeerslichten rechtsaf [Utrechtseweg] • Ga rechtdoor bij beide verkeerslichten [Utrechtseweg] • Sla rechtsaf bij de verkeerslichten [N210] / [Weg der Verenigde Naties] • Houd rechts aan en voeg in op de A2 [A2] • Houd rechts aan volg de borden A12 RING ZUID richting Jaarbeurs [A2] • Voeg in op de A12 [A12] • Neem afrit 16 Nieuwegein [A12] • Sla bij de verkeerslichten rechtsaf [A.C.Verhoefweg] • Voeg niet in op de busbaan • Sla linksaf bij de verkeerslichten [Taludweg] • Voeg desgewenst in op de busbaan • Ga bij de daaropvolgende verkeerslichten rechtdoor [Taludweg] • Sla rechtsaf bij de verkeerslichten [Utrechtsestraatweg] • Sla na de halte «Remiseweg» linksaf [Remiseweg] |
| halte | Stelplaats Remiseweg |



CONTROLEER ALTIJD ZELF OF ER STREMMINGEN ZIJN OP DEZE ROUTE!

» van **Stelplaats Remiseweg** naar **IJsselstein - variant 4**

| | |
|-------|--|
| halte | Stelplaats Remiseweg |
| | <ul style="list-style-type: none"> • Verlaat de stalling [Remiseweg] • Aan het einde van de weg rechtsaf [Utrechtsestraatweg] • Sla linksaf bij de verkeerslichten [Taludweg] • Ga rechtdoor bij de verkeerslichten [Taludweg] • Sla rechtsaf bij de daaropvolgende verkeerslichten [A.C.Verhoefweg] • Voeg niet in op de busbaan • Ga rechtdoor bij de komende twee verkeerslichten [A.C.Verhoefweg] / [Papendorpseweg] • Houd links aan [Papendorpseweg] • Sla linksaf bij de daaropvolgende verkeerslichten [A12] • Voeg in op de A12 [A12] • Volg de borden A2 Eindhoven, Breda [A12] • Voeg in op de A2 richting Eindhoven, Breda [A2] • Neem afrit 9 Nieuwegein, IJsselstein [A2] • Sla linksaf bij de verkeerslichten [N210] / [Weg der Verenigde Naties] • Neem op de rotonde de eerste afslag [Baronieweg] • Neem op de daaropvolgende rotonde de tweede afslag [Baronieweg] • Ga rechtdoor bij de verkeerslichten [Baronieweg] • Neem op de rotonde de derde afslag [Baronieweg] • Sla de tweede straat rechtsaf [Podiumweg] |
| halte | IJsselstein Binnenstad |

» van **IJsselstein** naar **Stelplaats Remiseweg - variant 4**

| | |
|-------|--|
| halte | IJsselstein Binnenstad |
| | <ul style="list-style-type: none"> • Verlaat het busstation [Podiumweg] • Sla bij de buslichten linksaf [Baronieweg] • Neem op de rotonde de tweede afslag [Baronieweg] • Ga rechtdoor bij de verkeerslichten [Baronieweg] • Neem op de rotonde de tweede afslag [Baronieweg] • Houd rechts aan [Baronieweg] • Neem op de rotonde de derde afslag [Nelson Mandelaplein] • Ga rechtdoor bij de verkeerslichten [N210] / [Weg der Verenigde Naties] • Houd rechts aan en voeg in op de A2 [A2] • Houd rechts aan volg de borden A12 RING ZUID richting Jaarbeurs [A2] • Voeg in op de A12 [A12] • Neem afrit 16 Nieuwegein [A12] • Sla bij de verkeerslichten rechtsaf [A.C.Verhoefweg] • Voeg niet in op de busbaan • Sla linksaf bij de verkeerslichten [Taludweg] • Voeg desgewenst in op de busbaan • Ga bij de daaropvolgende verkeerslichten rechtdoor [Taludweg] • Sla rechtsaf bij de verkeerslichten [Utrechtsestraatweg] • Sla na de halte «Remiseweg» linksaf [Remiseweg] |
| halte | Stelplaats Remiseweg |

