



Ledige ritten

Routeboek

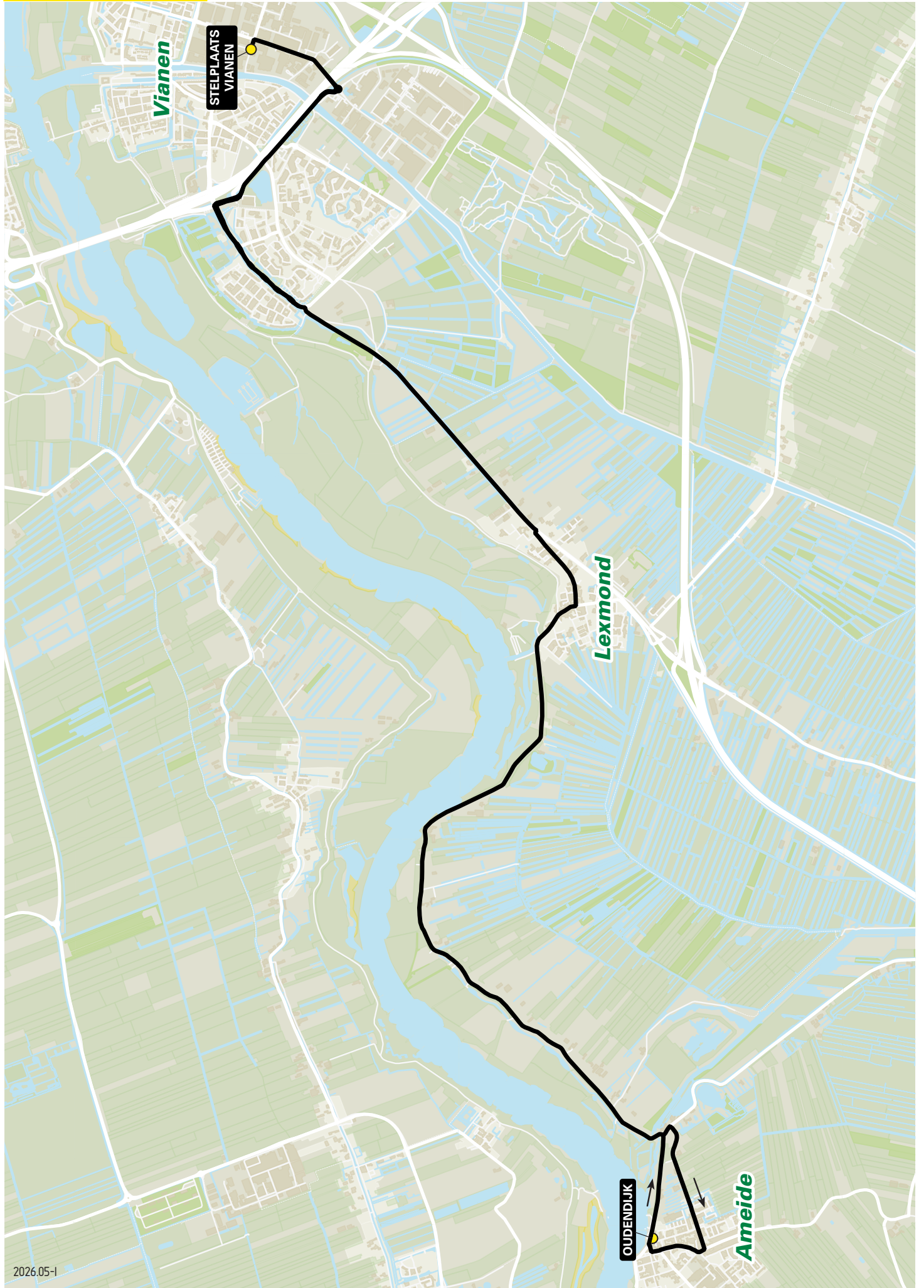
Utrecht Binnen



van en naar vestiging

VIANEN





2026.05-1

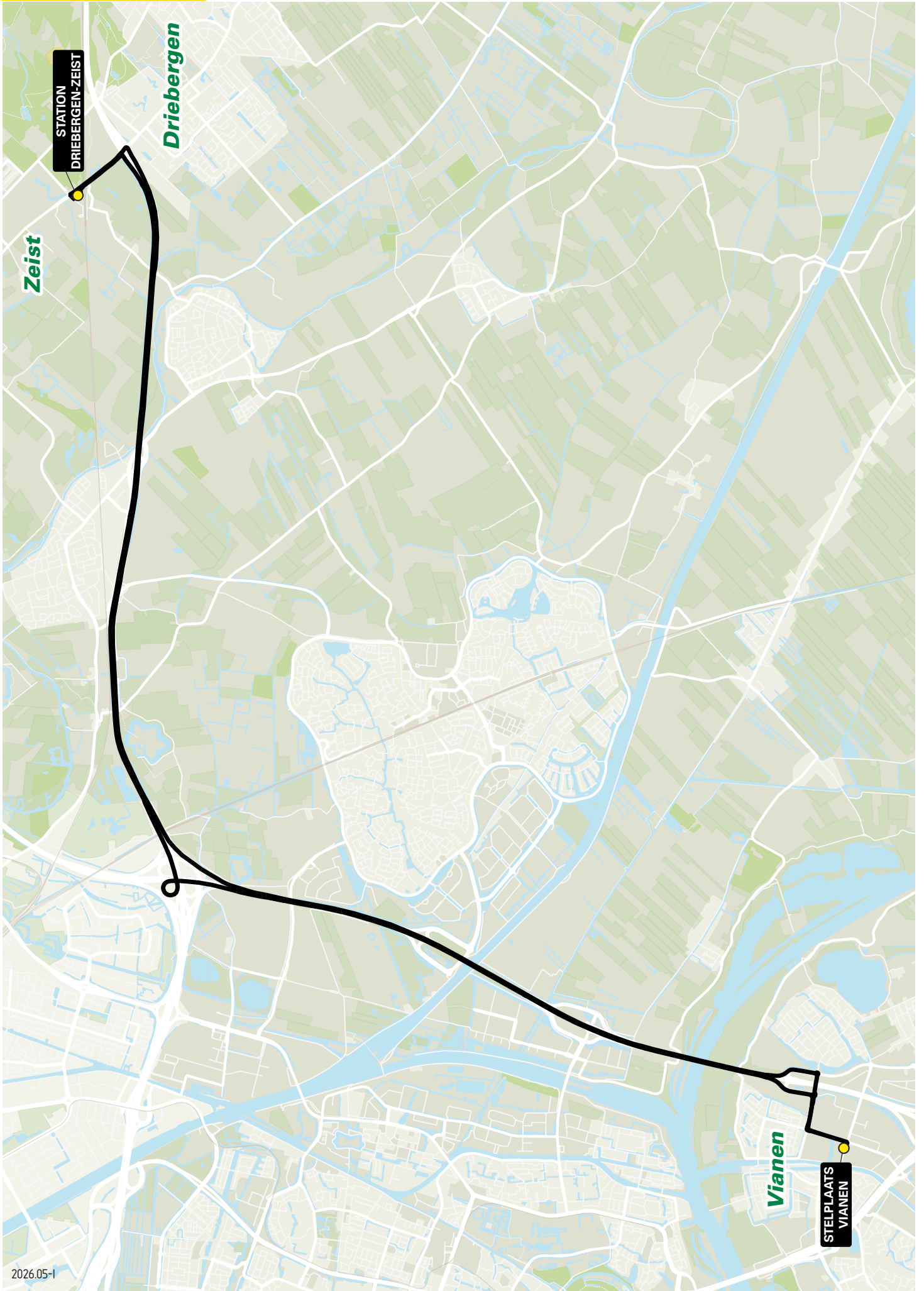
CONTROLEER ALTIJD ZELF OF ER STREMMINGEN ZIJN OP DEZE ROUTE!

» van **Stelplaats Vianen** naar **Oudendijk**

halte	Stelplaats Vianen
	<ul style="list-style-type: none">• Verlaat de stalling, sla linksaf [Placotiweg]• Aan het einde van de weg rechtsaf [Stuartweg] / [De Limiet]• Neem op de rotonde de eerste afslag [Westelijke Parallelweg]• Sla linksaf bij de verkeerslichten (route lijn 90) [Bentz-Berg]• Sla na de halte «Amaliastein» de tweede straat rechtsaf [Lexmondsestraatweg] / [Oude Rijksweg]• Sla na de halte «De Zoom» de eerste straat rechtsaf [Nieuwe Rijksweg]• Sla op de kruising linksaf [Kortenhoeveneseweg]• Ga aan het einde van de weg rechtsaf [Dorpsstraat]• Houd links aan en blijf de weg volgen [Kom Lekdijk] / [Achthoven] / [Sluis]• Sla op de kruising linksaf [Zouwendijk]• Sla de eerste straat rechtsaf [Prinses Marijkeweg]• Aan het einde van de weg rechtsaf [Broekseweg]• Sla de eerste straat rechtsaf [Prinsengracht]• Sla de tweede straat rechtsaf [Oudendijk]• Sla aan het einde van de weg rechtsaf [Lekdijk]
halte	Oudendijk

» van **Oudendijk** naar **Stelplaats Vianen**

halte	Oudendijk
	<ul style="list-style-type: none">• Sla de eerste straat linksaf (route lijn 90) [Sluis] / [Achthoven] / [Kom Lekdijk]• Blijf na de halte «Lijsterbeslaan» de hoofdweg volgen [Dorpsstraat]• Sla de tweede straat linksaf [Kortenhoeveneseweg]• Sla na de halte «Killesteijnstraat» rechtsaf [Nieuwe Rijksweg]• Sla op de kruising linksaf [Oude Rijksweg] / [Lexmondsestraatweg]• Aan het einde van de weg linksaf [Bentz-Berg]• Ga bij de verkeerslichten rechtsaf [Westelijke Parallelweg]• Neem op de rotonde de derde afslag [De Limiet]• Sla de tweede straat linksaf [Placotiweg]
halte	Stelplaats Vianen



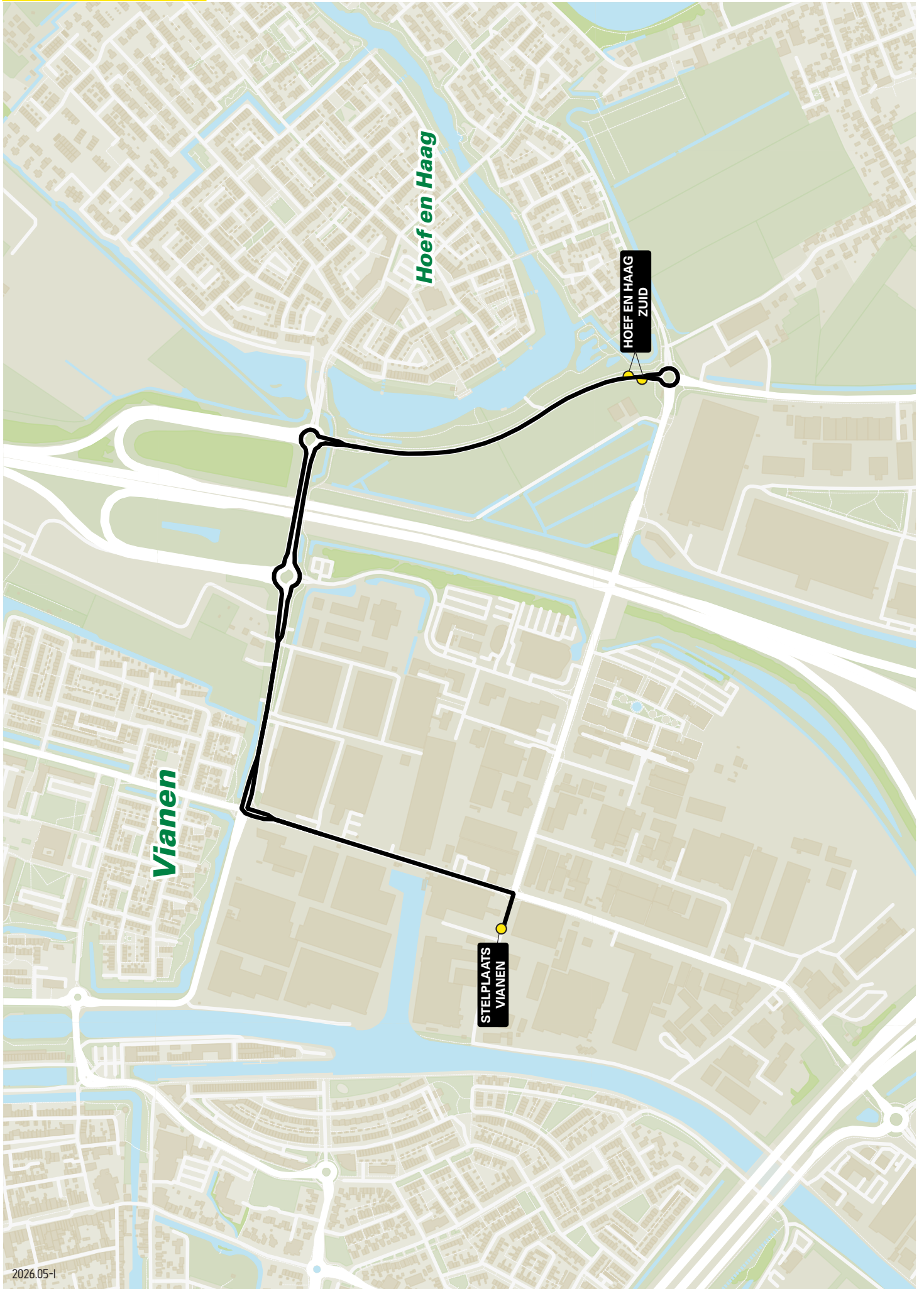
CONTROLEER ALTIJD ZELF OF ER STREMMINGEN ZIJN OP DEZE ROUTE!

» van **Stelplaats Vianen** naar **Driebergen-Zeist NS**

halte	Stelplaats Vianen
	<ul style="list-style-type: none">• Verlaat de stalling, sla linksaf [Placotiweg]• Aan het einde van de weg linksaf [Stuartweg]• Sla bij de verkeerslichten rechtsaf [Hagenweg]• Neem op de rotonde de tweede afslag [Hagenweg]• Neem op de daaropvolgende rotonde de derde afslag [A27]• Voeg in op de A27 [A27]• Volg de borden A12 Arnhem [A12]• Voeg in op de A12 [A12]• Neem afrit 20 Driebergen [A12]• Sla linksaf bij de verkeerslichten [N225] / [Hoofdstraat]• Ga bij de verkeerslichten rechtdoor [Hoofdstraat]• Bij de daaropvolgende verkeerslichten rechtdoor [Hoofdstraat]• Sla linksaf bij de verkeerslichten [Odijkerweg]• Sla linksaf richting het busstation [Odijkerweg]
halte	Station Driebergen-Zeist

» van **Driebergen-Zeist NS** naar **Stelplaats Vianen**

halte	Station Driebergen-Zeist
	<ul style="list-style-type: none">• Verlaat het busstation, ga na de halte rechtdoor [Hoofdstraat]<ul style="list-style-type: none">» Of keer om via de keerlus [Odijkerweg]» Sla rechtsaf richting de kruising [Odijkerweg]» Sla bij de verkeerslichten rechtsaf [Hoofdstraat]• Voeg in op de doorgaande weg [Hoofdstraat]• Ga rechtdoor bij de verkeerslichten [Hoofdstraat]• Sla rechtsaf bij de daaropvolgende verkeerslichten [A12]• Voeg in op de A12 [A12]• Houd rechts aan, volg de borden RING ZUID A12/A27 richting Nieuwegein, Breda [A12]• Voeg in op de A27 richting 's-Hertogenbosch, Breda [A27]• Neem afrit 27 Hagestein [A27]• Neem op de rotonde de eerste afslag [Hagenweg]• Sla linksaf bij de verkeerslichten [Stuartweg]• Sla de eerste straat rechtsaf [Placotiweg]
halte	Stelplaats Vianen



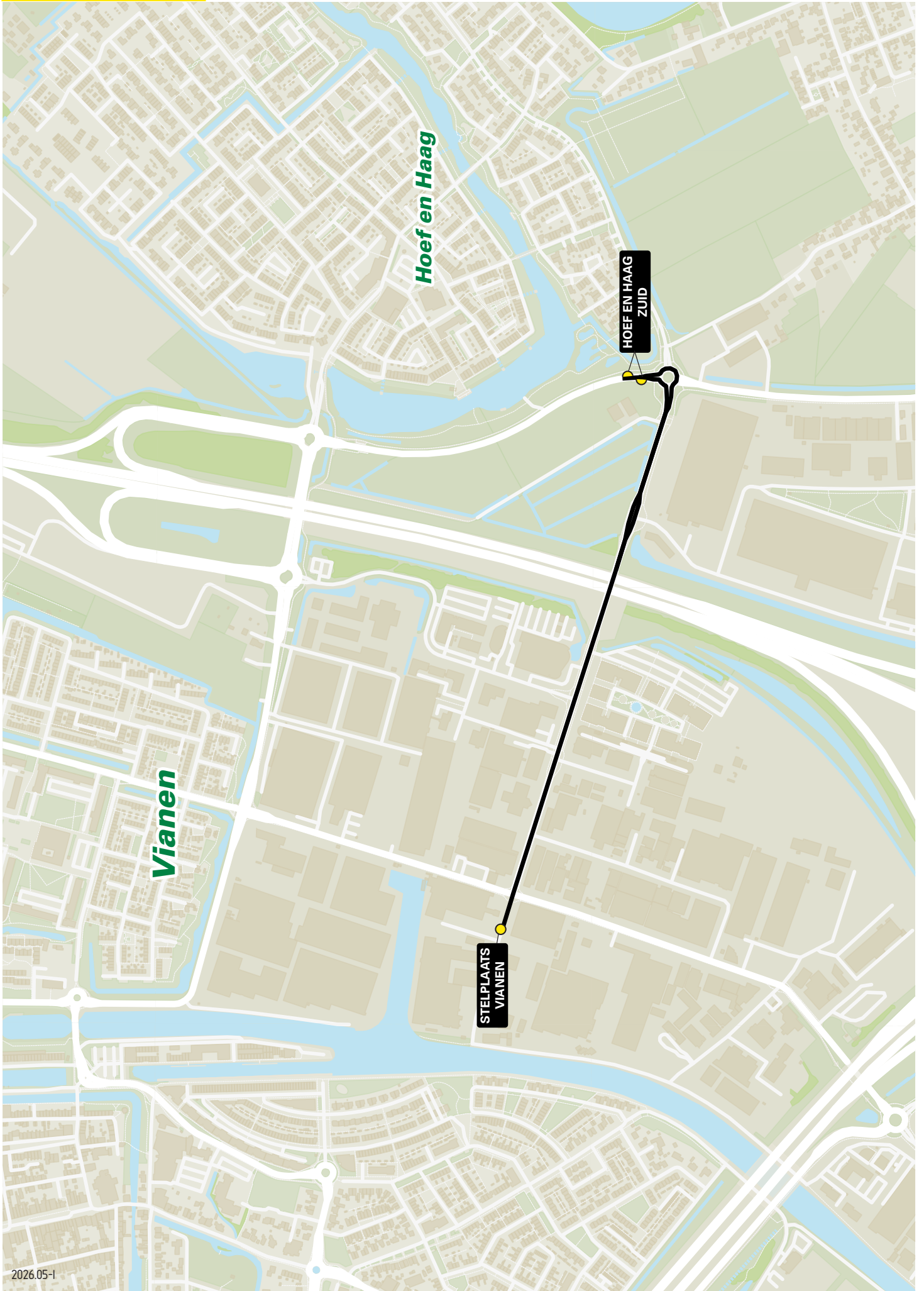
CONTROLEER ALTIJD ZELF OF ER STREMMINGEN ZIJN OP DEZE ROUTE!

» van **Stelplaats Vianen** naar **Hoef en Haag ZUID** - variant 1

halte	Stelplaats Vianen
	<ul style="list-style-type: none">• Verlaat de stalling, sla linksaf [Placotiweg]• Aan het einde van de weg linksaf [Stuartweg]• Sla bij de verkeerslichten rechtsaf [Hagenweg]• Neem op de rotonde de tweede afslag [Hagenweg]• Neem op de daaropvolgende rotonde de eerste afslag [Berchmansweg]• Keer aan het einde van de weg om op de rotonde om bij de instaphalte te komen [Berchmansweg]
halte	Hoef en Haag ZUID

» van **Hoef en Haag ZUID** naar **Stelplaats Vianen** - variant 1

halte	Hoef en Haag ZUID
	<ul style="list-style-type: none">• Keer om op de rotonde [Berchmansweg]• Neem op de rotonde de derde afslag [Hagenweg]• Neem op de daaropvolgende rotonde de tweede afslag [Hagenweg]• Sla bij de verkeerslichten linksaf [Stuartweg]• Sla de eerste straat rechtsaf [Placotiweg]
halte	Stelplaats Vianen



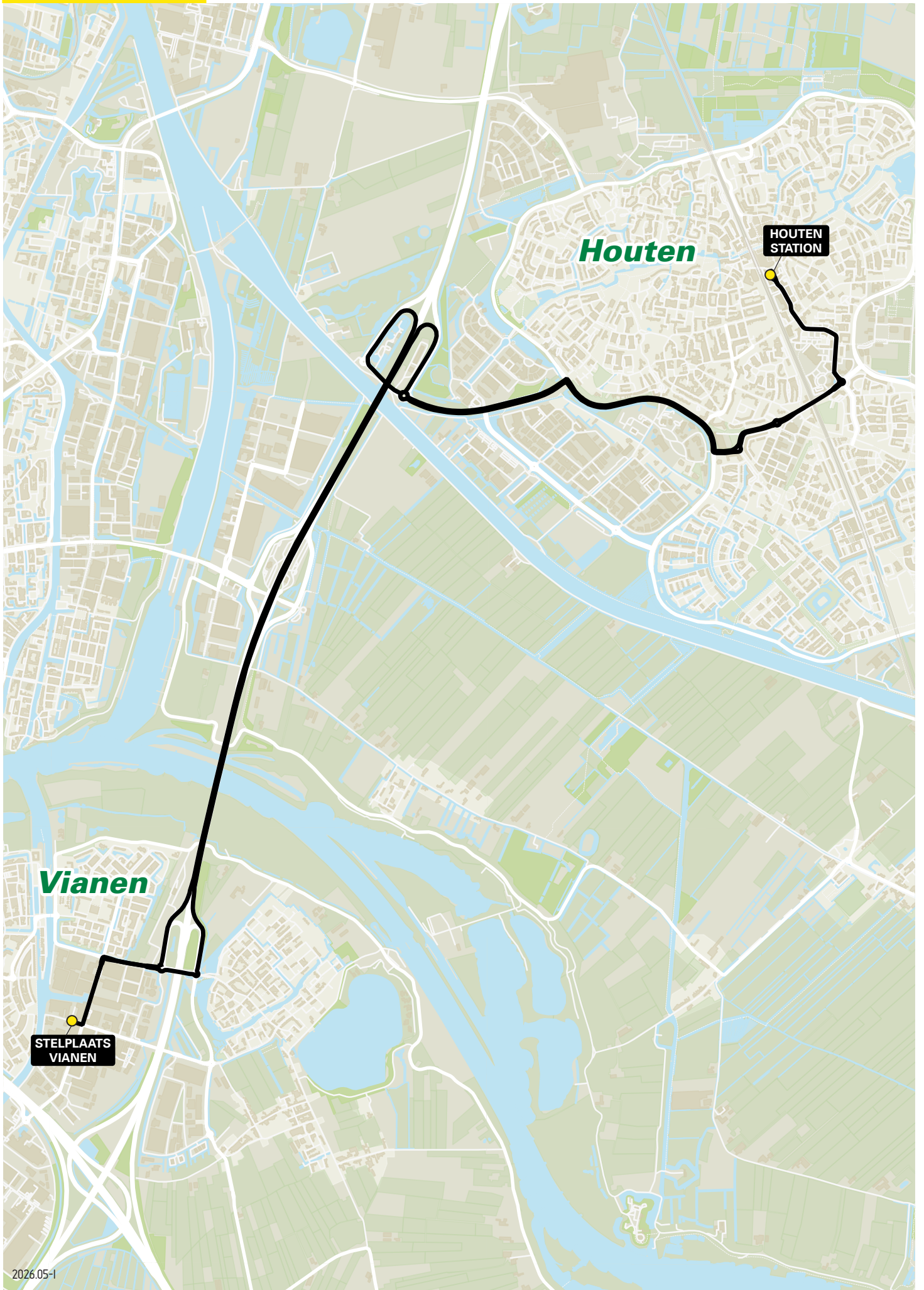
CONTROLEER ALTIJD ZELF OF ER STREMMINGEN ZIJN OP DEZE ROUTE!

» van **Stelplaats Vianen** naar **Hoef en Haag ZUID** - variant 2

halte	Stelplaats Vianen
	<ul style="list-style-type: none">• Verlaat de stalling, sla linksaf [Placotiweg]• Ga aan het einde van de weg rechtdoor [Lange Dreef]• Neem op de rotonde de derde afslag [Berchmansweg]
halte	Hoef en Haag ZUID

» van **Hoef en Haag ZUID** naar **Stelplaats Vianen** - variant 2

halte	Hoef en Haag ZUID
	<ul style="list-style-type: none">• Neem op de rotonde na de halte de eerste afslag [Lange Dreef]• Deze weg blijven volgen tot het kruispunt [Lange Dreef]• Ga rechtdoor op de kruising [Placotiweg]
halte	Stelplaats Vianen



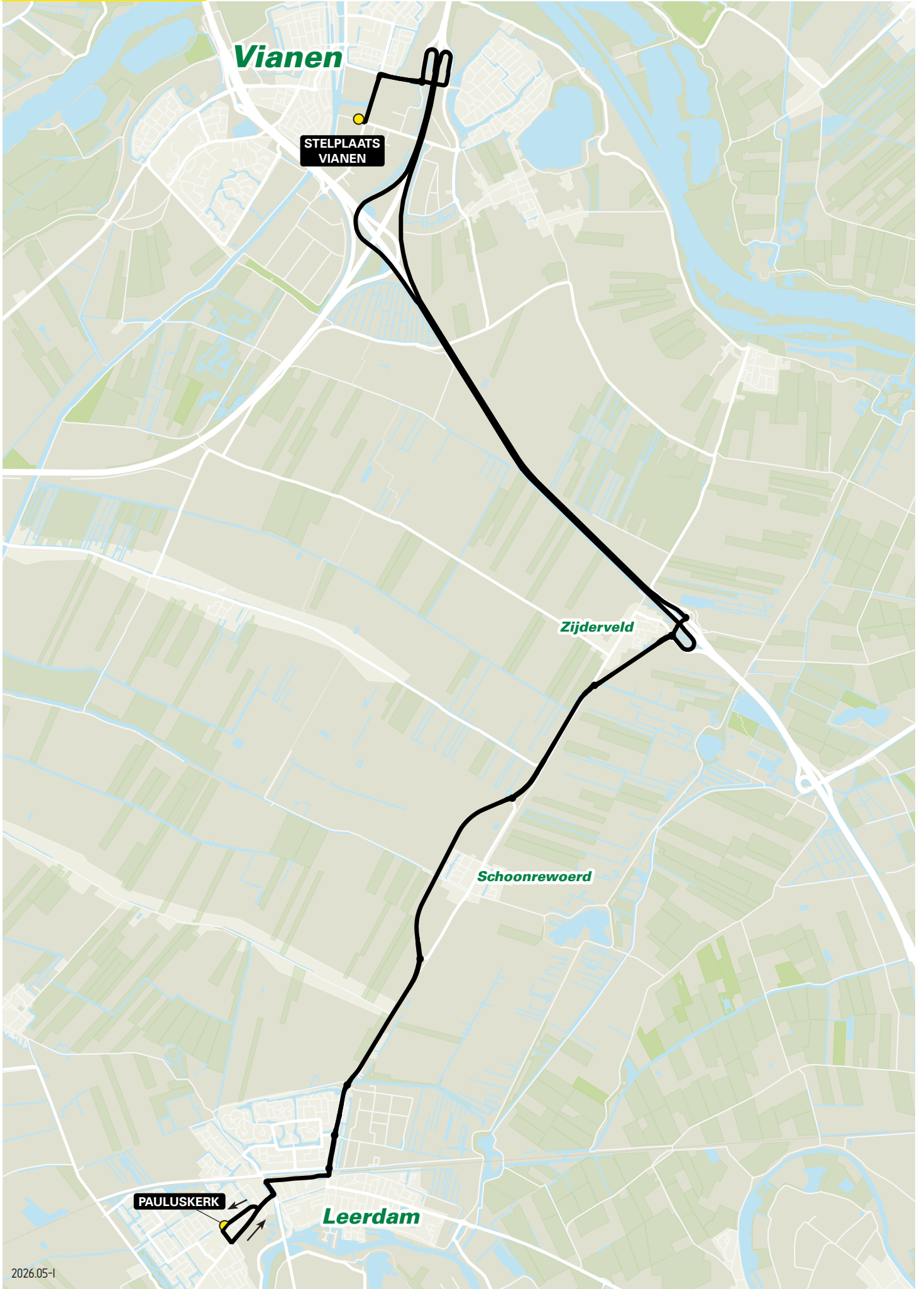
CONTROLEER ALTIJD ZELF OF ER STREMMINGEN ZIJN OP DEZE ROUTE!

» van **Stelplaats Vianen** naar **Houten NS**

halte	Stelplaats Vianen
	<ul style="list-style-type: none">• Verlaat de stalling, sla linksaf [Placotiweg]• Aan het einde van de weg linksaf [Stuartweg]• Sla bij de verkeerslichten rechtsaf [Hagenweg]• Neem op de rotonde de tweede afslag [Hagenweg]• Neem op de daaropvolgende rotonde de derde afslag [A27]• Voeg in op de A27 [A27]• Neem afrit 29 Houten [A27]• Neem op de rotonde de tweede afslag [De Staart]• Ga rechtdoor bij de verkeerslichten [De Staart]• Aan het einde van de weg, bij de verkeerslichten, rechtsaf [Rondweg]• Ga bij de komende twee verkeerslichten rechtdoor (route lijn 44/48) [Rondweg]• Sla bij de daaropvolgende verkeerslichten linksaf [De Koppeling]• Neem op de rotonde de tweede afslag [De Koppeling]• Neem op de daaropvolgende rotonde de tweede afslag [De Koppeling]• Neem op de rotonde de derde afslag [De Molen]• Deze weg blijven volgen tot het busstation [De Molen]
halte	Station Houten

» van **Houten NS** naar **Stelplaats Vianen**

halte	Station Houten
	<ul style="list-style-type: none">• Verlaat het busstation [De Molen]• Neem op de rotonde de eerste afslag [De Koppeling]• Neem op de daaropvolgende rotonde de tweede afslag [De Koppeling]• Neem op de rotonde de eerste afslag [De Koppeling]• Sla bij de verkeerslichten rechtsaf [Rondweg]• Ga bij de komende twee verkeerslichten rechtdoor [Rondweg]• Sla bij de verkeerslichten linksaf [De Staart]• Ga rechtdoor bij de verkeerslichten [De Staart]• Neem op de rotonde de tweede afslag [De Staart]• Neem op de daaropvolgende rotonde de eerste afslag [De Staart]• Voeg in op de A27 [A27]• Neem afrit 27 Hagestein [A27]• Neem op de rotonde de eerste afslag [Hagenweg]• Sla linksaf bij de verkeerslichten [Stuartweg]• Sla de eerste straat rechtsaf [Placotiweg]
halte	Stelplaats Vianen



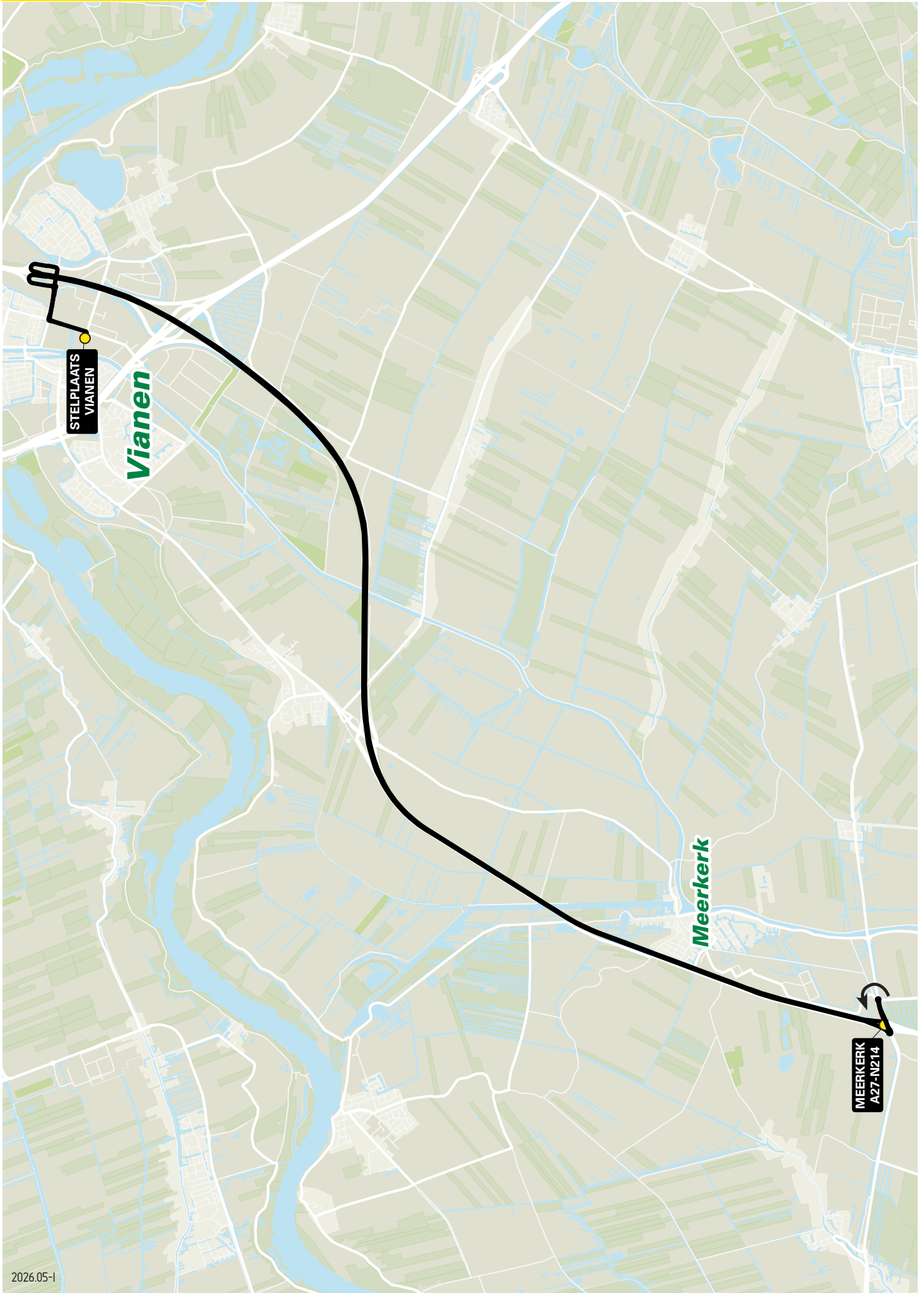
CONTROLEER ALTIJD ZELF OF ER STREMMINGEN ZIJN OP DEZE ROUTE!

» van **Stelplaats Vianen** naar **Pauluskerk**

halte	Stelplaats Vianen
	<ul style="list-style-type: none">• Verlaat de stalling, sla linksaf [Placotiweg]• Aan het einde van de weg linksaf [Stuartweg]• Sla bij de verkeerslichten rechtsaf [Hagenweg]• Neem op de rotonde de derde afslag [Hagenweg]• Voeg in op de A27 [A27]• Houd rechts aan en volg de borden A2 's-Hertogenbosch [A27]• Voeg in op de A2 [A2]• Neem afrit 12 Everdingen [A2]• Neem op de rotonde de derde afslag [N484]• Ga rechtdoor op de komende zes rotondes [N484] / [Schaikseweg]• Sla na de spoorwegovergang rechtsaf [Stationsweg]• Sla aan het einde van de weg linksaf [Recht van Ter Leede]• Sla bij de verkeerslichten rechtsaf [Tiendweg]• Sla de derde straat rechtsaf [Burgemeester Meesplein] / [Joost de Jongestraat]• Volg de weg met de bocht mee naar links [Joost de Jongestraat] / [Europaplein]
halte	Pauluskerk

» van **Pauluskerk** naar **Stelplaats Vianen**

halte	Pauluskerk
	<ul style="list-style-type: none">• Sla na de halte «Pauluskerk» linksaf [Marnix van Sint Aldegondestraat]• Aan het einde van de weg linksaf [Tiendweg]• Sla bij de verkeerslichten linksaf [Recht van Ter Leede]• Sla de eerste straat rechtsaf [Stationsweg]• Aan het einde van de weg linksaf [N327] / [Spoorstraat]• Ga rechtdoor op de komende zeven rotondes [Schaikseweg] / [N484]• Sla linksaf op de rotonde [A2]• Voeg in op de A2 [A2]• Volg de borden A27 Almere, Utrecht [A2]• Voeg in op de A27 [A27]• Neem afrit 27 Hagestein [A27]• Neem op de rotonde de eerste afslag [Hagenweg]• Neem op de daaropvolgende rotonde de tweede afslag [Hagenweg]• Sla linksaf bij de verkeerslichten [Stuartweg]• Sla de eerste straat rechtsaf [Placotiweg]
halte	Stelplaats Vianen



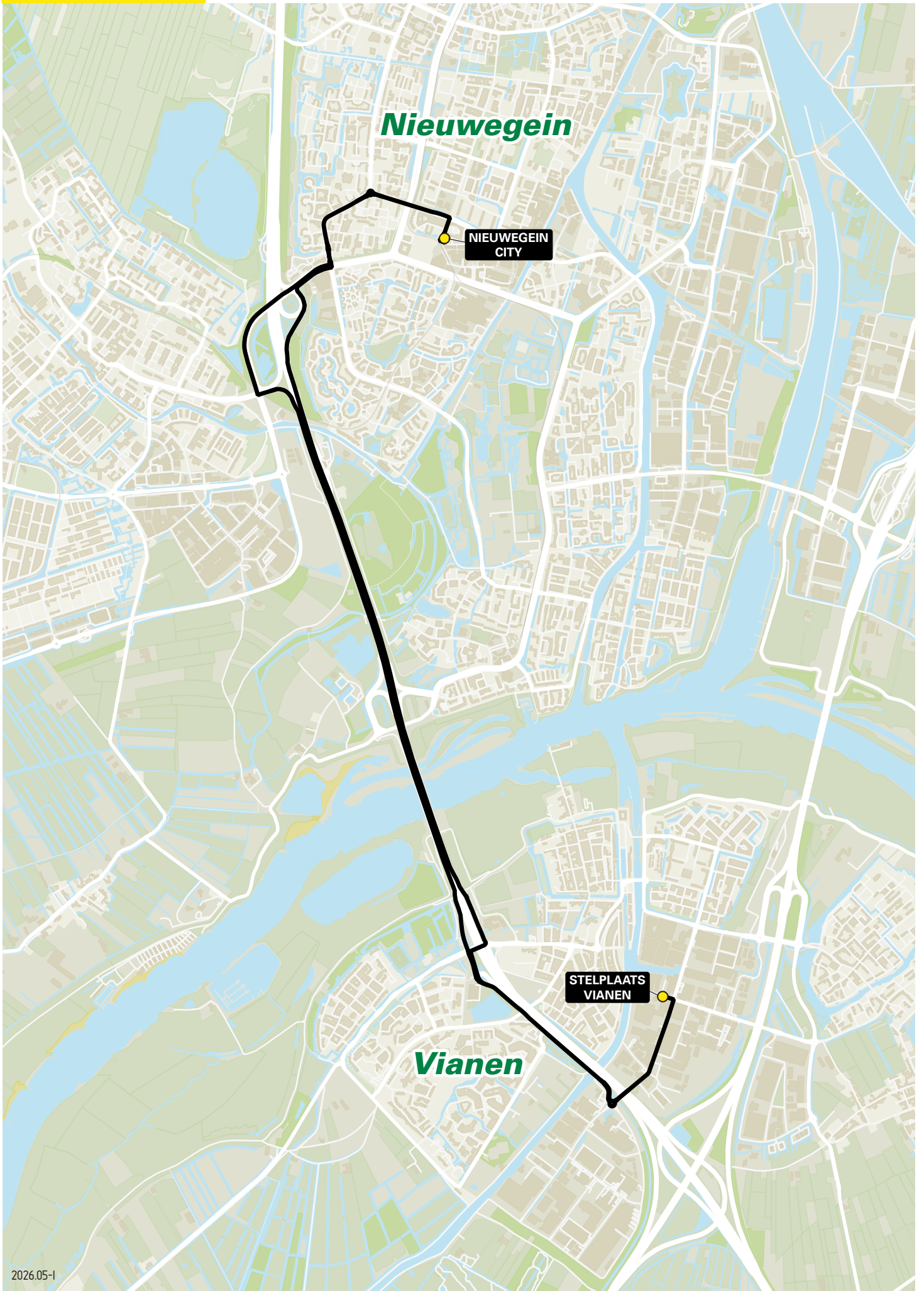
CONTROLEER ALTIJD ZELF OF ER STREMMINGEN ZIJN OP DEZE ROUTE!

» van **Stelplaats Vianen** naar **Meerkerk A27-N214**

halte	Stelplaats Vianen
	<ul style="list-style-type: none">• Verlaat de stalling, sla linksaf [Placotiweg]• Aan het einde van de weg linksaf [Stuartweg]• Sla bij de verkeerslichten rechtsaf [Hagenweg]• Neem op de rotonde de derde afslag [Hagenweg]• Voeg in op de A27 [A27]• Neem afrit 25 Noordeloos• Neem op de rotonde de vierde afslag (linksaf) [N214] / [Zijkade]• Neem op de daaropvolgende rotonde de vierde afslag [N214] / [Zijkade]
halte	Meerkerk A27-N214 - halte C

» van **Meerkerk A27-N214** naar **Stelplaats Vianen**

halte	Meerkerk A27-N214 - halte C
	<ul style="list-style-type: none">• Keer om op de rotonde [N214] / [Zijkade]• Sla linksaf en voeg in op de A27 [A27]• Neem afrit 27 Hagestein [A27]• Neem op de rotonde de eerste afslag [Hagenweg]• Neem op de daaropvolgende rotonde de tweede afslag [Hagenweg]• Sla linksaf bij de verkeerslichten [Stuartweg]• Sla de eerste straat rechtsaf [Placotiweg]
halte	Stelplaats Vianen



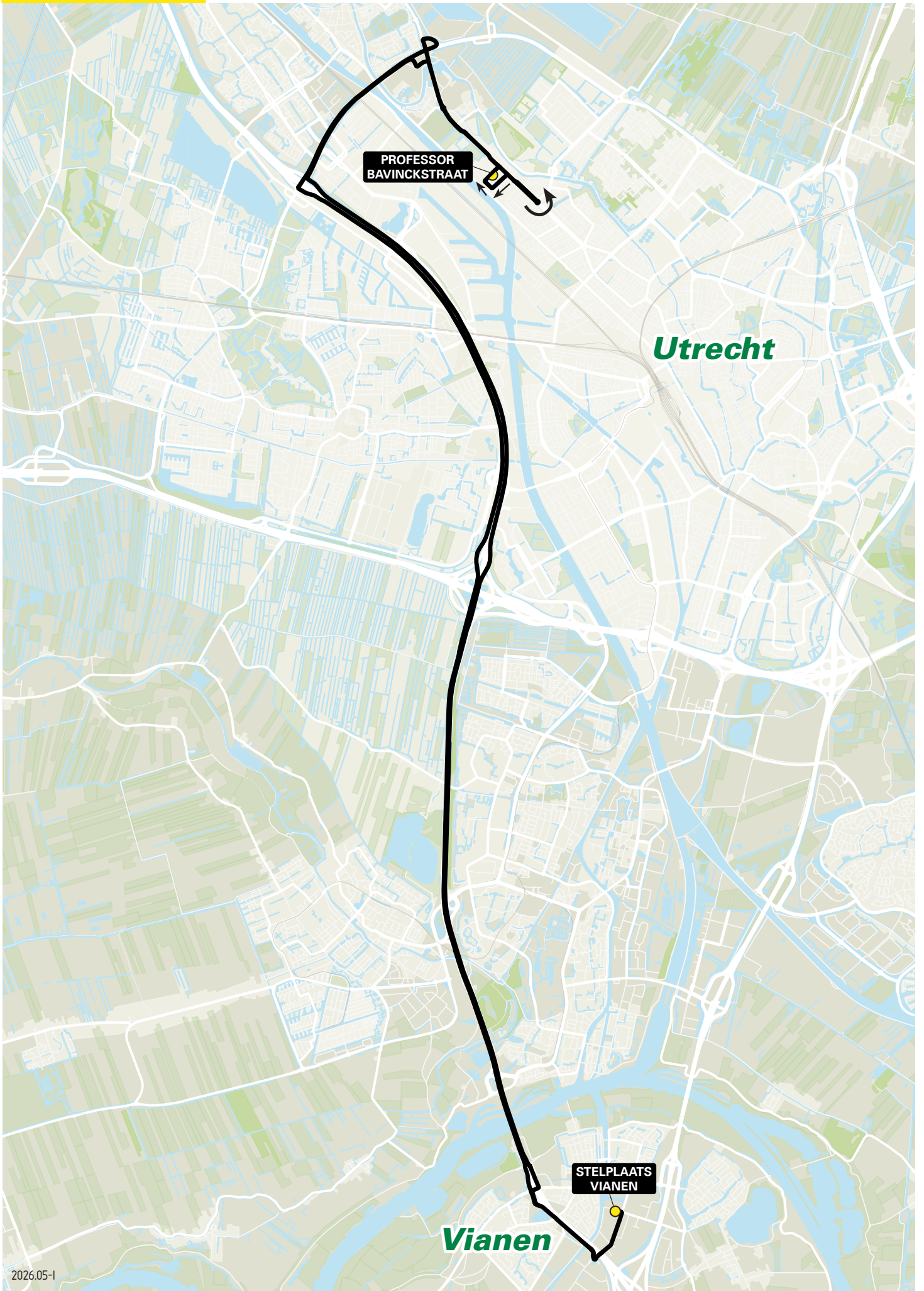
CONTROLEER ALTIJD ZELF OF ER STREMMINGEN ZIJN OP DEZE ROUTE!

» van **Stelplaats Vianen** naar **Nieuwegein City**

halte	Stelplaats Vianen
	<ul style="list-style-type: none">• Verlaat de stalling, sla linksaf [Placotiweg]• Aan het einde van de weg rechtsaf [Stuartweg] / [De Limiet]• Neem op de rotonde de eerste afslag [Westelijke Parallelweg]• Sla rechtsaf bij de verkeerslichten [Westelijke Parallelweg]• Houd links aan [Bentz-Berg]• Sla linksaf bij de verkeerslichten [A2]• Voeg in op de A2 [A2]• Neem afrit 9 Nieuwegein, IJsselstein [A2]• Sla rechtsaf bij de verkeerslichten [N210] / [Weg der Verenigde Naties]• Houd links aan en ga rechtdoor bij de verkeerslichten [N210] / [Weg naar de Poort]• Sla bij de verkeerslichten linksaf [Batauweg]• Neem op de rotonde de eerste afslag [Noordstedeweg]• Sla na het viaduct de eerste straat rechtsaf [Schouwstede]
halte	Nieuwegein City

» van **Nieuwegein City** naar **Stelplaats Vianen**

halte	Nieuwegein City
	<ul style="list-style-type: none">• Verlaat het busstation [Schouwstede]• Sla op de kruising linksaf [Noordstedeweg]• Neem op de rotonde de tweede afslag [Batauweg]• Sla rechtsaf bij de verkeerslichten en houd links aan [Weg naar de Poort]• Ga rechtdoor bij de verkeerslichten, houd links aan [N210] / [Weg der Verenigde Naties]• Sla linksaf bij de verkeerslichten [N210] / [Weg der Verenigde Naties]• Voeg in op de A2 [A2]• Neem afrit 11 Vianen [A2]• Ga rechtdoor bij de verkeerslichten [Westelijke Parallelweg]• Neem op de rotonde de derde afslag [De Limiet]• Sla de tweede straat linksaf [Placotiweg]
halte	Stelplaats Vianen



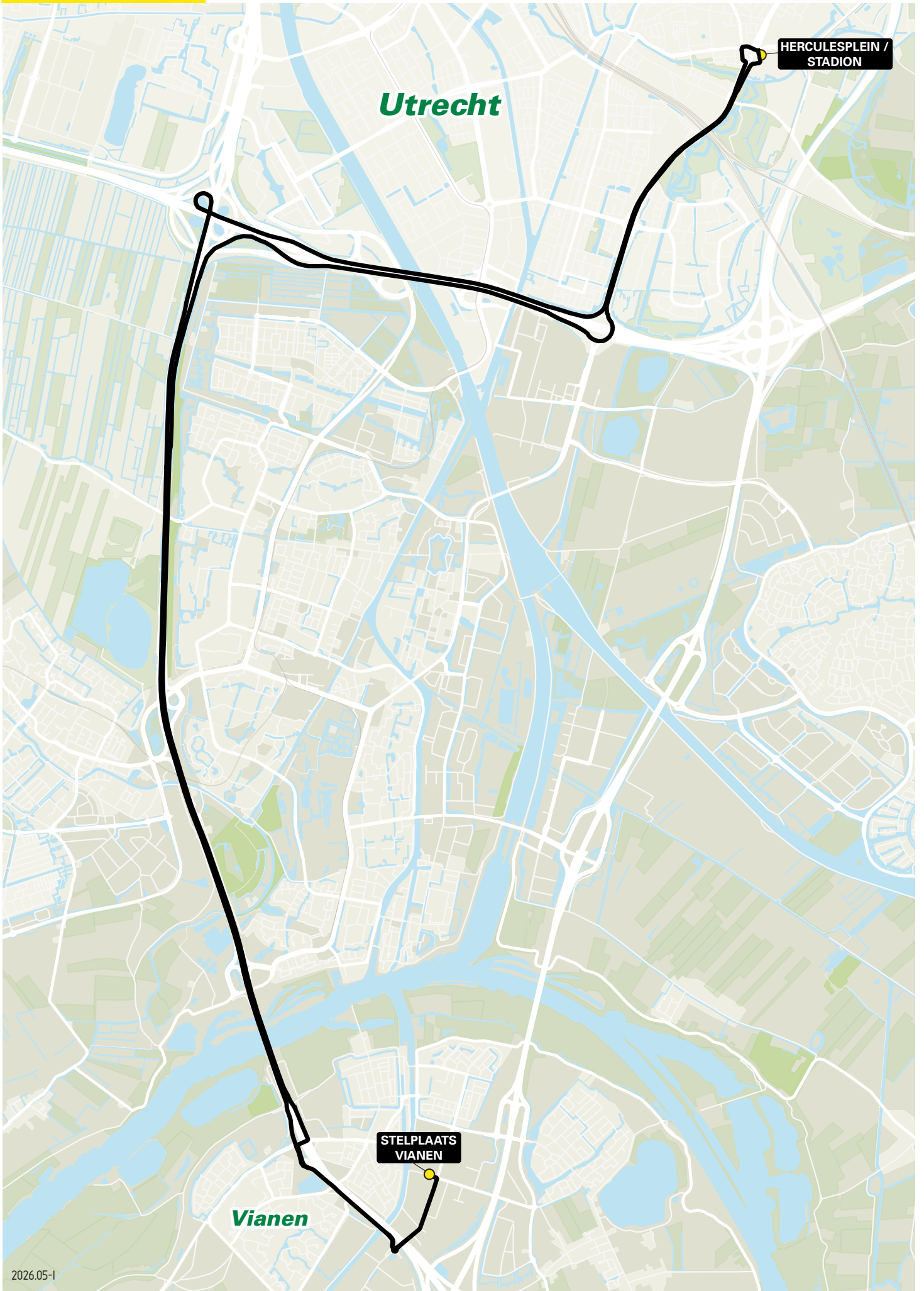
CONTROLEER ALTIJD ZELF OF ER STREMMINGEN ZIJN OP DEZE ROUTE!

» van **Stelplaats Vianen** naar **Prof. Bavinckstraat**

halte	Stelplaats Vianen
	<ul style="list-style-type: none">• Verlaat de stalling, sla linksaf [Placotiweg]• Aan het einde van de weg rechtsaf [Stuartweg] / [De Limiet]• Neem op de rotonde de eerste afslag [Westelijke Parallelweg]• Sla rechtsaf bij de verkeerslichten [Westelijke Parallelweg]• Houd links aan [Bentz-Berg]• Sla linksaf bij de verkeerslichten [A2]• Voeg in op de A2 [A2]• Blijf op de A2, houd links aan, volg afrit 6 t/m 8 [A2]• Neem afrit 6 Maarssen [A2]• Sla rechtsaf bij de verkeerslichten [N230]• Voeg in op de N230 [N230]• Neem de afrit richting Maarssen-Dorp/Oud-Zuilen [N230]• Sla bij de verkeerslichten linksaf [Sluyswijck]• Aan het einde van de weg, bij de verkeerslichten, rechtsaf [N404] / [Sweserengseweg]• Neem op de rotonde de tweede afslag [N404] / [Burgemeester Norbruislaan]• Sla na de halte «Cornelis Smeenkstraat» rechtsaf [Cornelis Smeenkstraat]• Sla aan het einde van de straat rechtsaf [Minister Talmastraat]• Sla de derde straat rechtsaf [Professor H. Bavinckstraat]
halte	Professor Bavinckstraat

» van **Prof. Bavinckstraat** naar **Stelplaats Vianen**

halte	Professor Bavinckstraat
	<ul style="list-style-type: none">• Aan het einde van de weg rechtsaf [Burgemeester Norbruislaan] (linksaf wordt afgeraden!)• Keer om op de rotonde, neem de vierde afslag [Burgemeester Norbruislaan]• Neem op de volgende rotonde de tweede afslag [N404] / [Sweserengseweg]• Ga rechtdoor bij de verkeerslichten [N404] / [Sweserengseweg]• Sla de eerste weg rechtsaf [N230]• Voeg in op de N230 [N230]• Houd links aan [N230]• Sla linksaf bij de verkeerslichten [N230]• Voeg in op de A2 [A2]• Neem afrit 11 Vianen [A2]• Ga rechtdoor bij de verkeerslichten [Westelijke Parallelweg]• Neem op de rotonde de derde afslag [De Limiet]• Sla de tweede straat linksaf [Placotiweg]
halte	Stelplaats Vianen



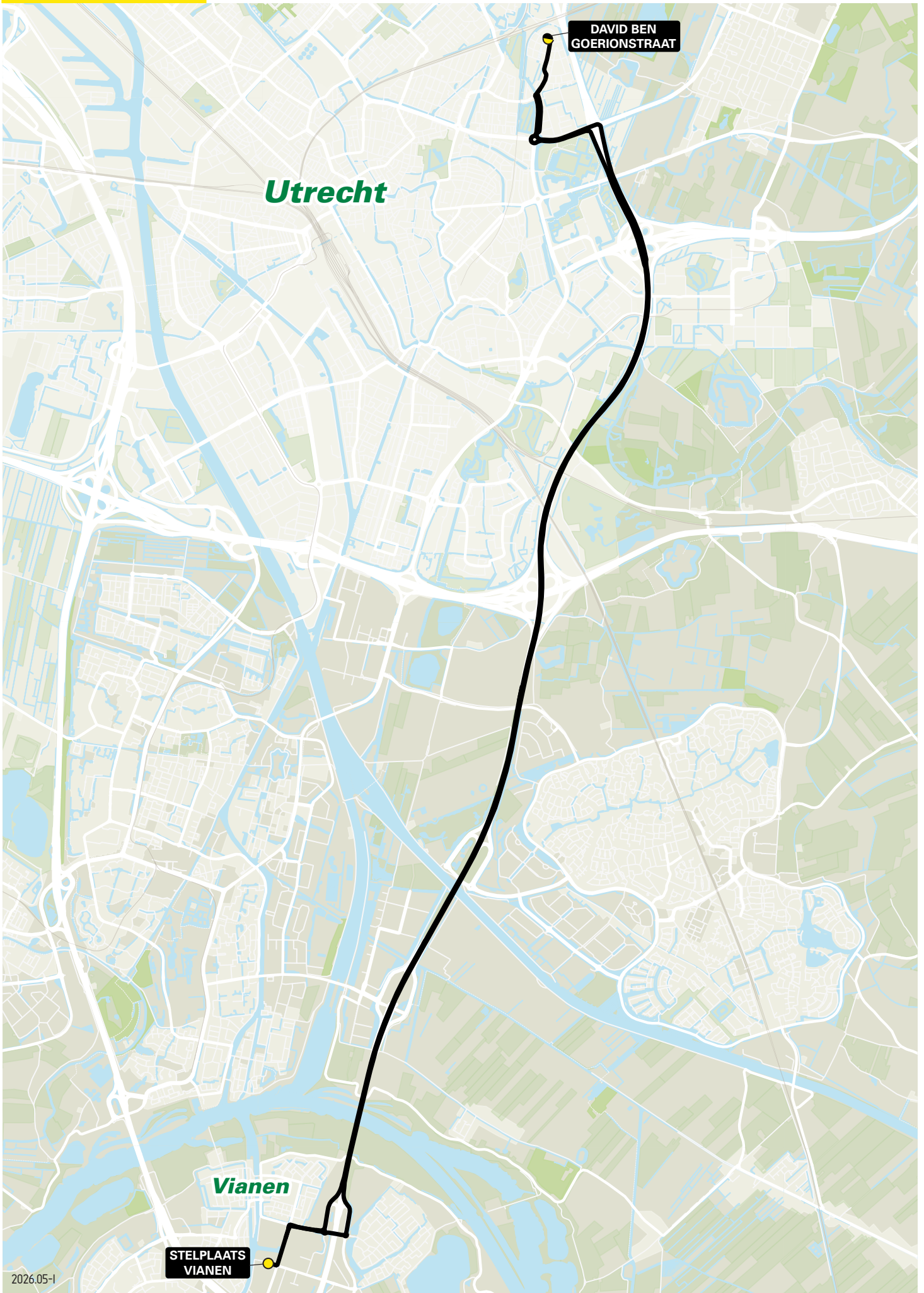
CONTROLEER ALTIJD ZELF OF ER STREMMINGEN ZIJN OP DEZE ROUTE!

» van **Stelplaats Vianen** naar **Galgenwaard**

halte	Stelplaats Vianen
	<ul style="list-style-type: none">• Verlaat de stalling, sla linksaf [Placotiweg]• Aan het einde van de weg rechtsaf [Stuartweg] / [De Limiet]• Neem op de rotonde de eerste afslag [Westelijke Parallelweg]• Sla rechtsaf bij de verkeerslichten [Westelijke Parallelweg]• Houd links aan [Bentz-Berg]• Sla linksaf bij de verkeerslichten [A2]• Voeg in op de A2 [A2]• Houd rechts aan [A2]• Volg de borden A12 RING ZUID [A2]• Houd rechts aan en volg de borden RING A12 richting Jaarbeurs [A2]• Voeg in op de A12 [A12]• Neem afrit 18 [Knooppunt Laagraven]• Houd links aan en sla linksaf op de rotonde [Knooppunt Laagraven]• Neem de afrit richting Stadion Galgenwaard [Waterlinieweg]• Sla linksaf bij de verkeerslichten [Herculesplein]• Voeg in op de busbaan [Herculesplein]
halte	Herculesplein/Stadion

» van **Galgenwaard** naar **Stelplaats Vianen**

halte	Herculesplein/Stadion
	<ul style="list-style-type: none">• Sla bij het buslicht linksaf [Herculesplein]• Houd links aan bij de verkeerslichten [Stadionlaan]• Sla linksaf bij de verkeerslichten [Adriaen van Ostadelaan]• Sla de eerste straat linksaf [Waterlinieweg]• Voeg in op de Waterlinieweg, houd rechts aan [Waterlinieweg]• Sla op de rotonde rechtsaf [Knooppunt Laagraven]• Voeg in op de A12 [A12]• Houd links aan en volg de borden A2 Eindhoven [A12]• Voeg in op de A2 [A2]• Neem afrit 11 Vianen [A2]• Ga rechtdoor bij de verkeerslichten [Westelijke Parallelweg]• Neem op de rotonde de derde afslag [De Limiet]• Sla de tweede straat linksaf [Placotiweg]
halte	Stelplaats Vianen



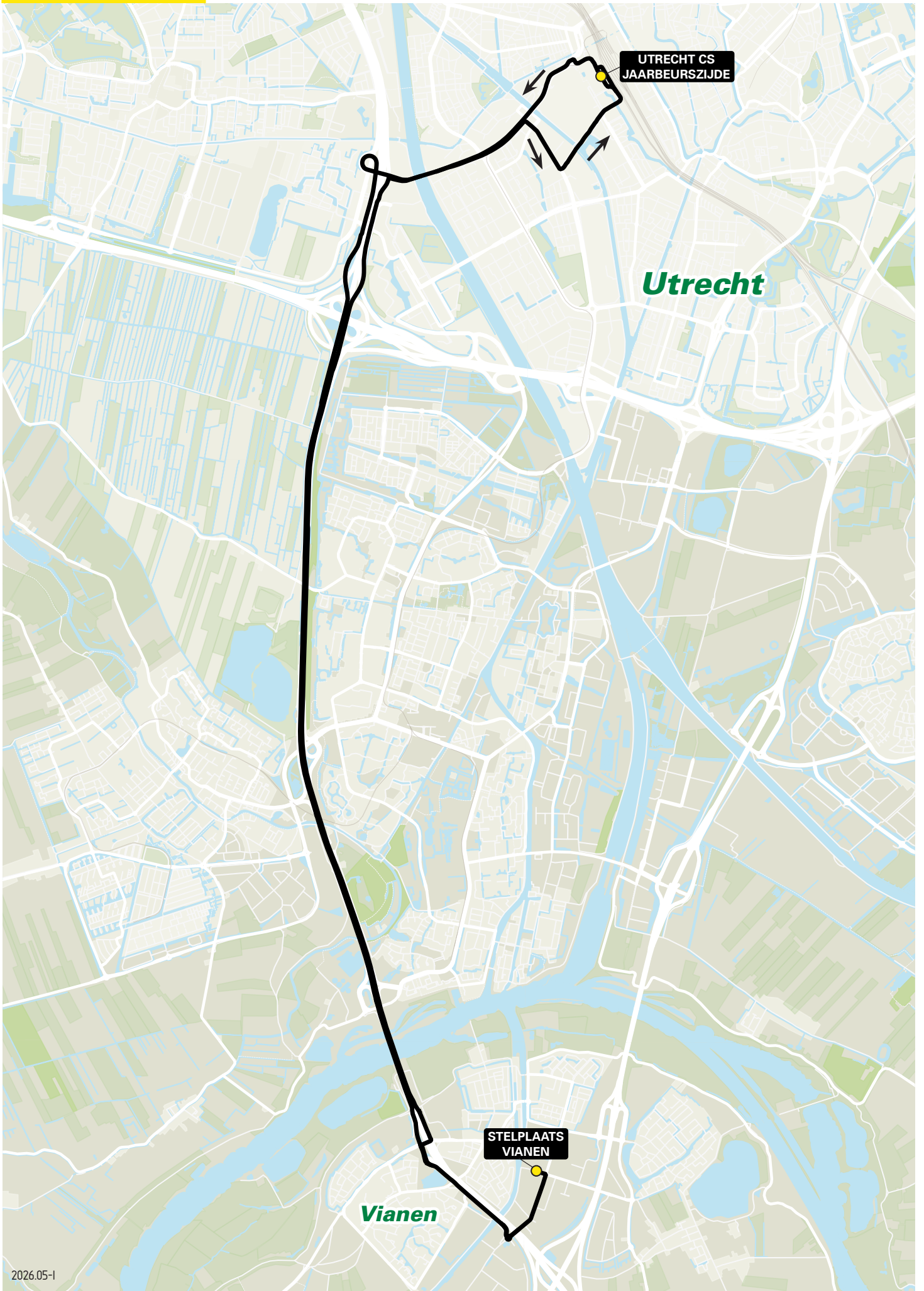
CONTROLEER ALTIJD ZELF OF ER STREMMINGEN ZIJN OP DEZE ROUTE!

» van **Stelplaats Vianen** naar **Voordorp**

halte	Stelplaats Vianen
	<ul style="list-style-type: none">• Verlaat de stalling, sla linksaf [Placotiweg]• Aan het einde van de weg linksaf [Stuartweg]• Sla bij de verkeerslichten rechtsaf [Hagenweg]• Neem op de rotonde de tweede afslag [Hagenweg]• Neem op de daaropvolgende rotonde de derde afslag [A27]• Voeg in op de A27 [A27]• Neem afrit 30 De Bilt [A27]• Sla linksaf bij de verkeerslichten [A27]• Ga bij de verkeerslichten rechtdoor [Biltse Rading]• Bij de daaropvolgende verkeerslichten rechtdoor [Biltse Rading]• Neem op de rotonde de eerste afslag [Kardinaal Alfrinkplein] / [Sartreweg]• Aan het einde van de weg rechtsaf [Aartsbisschop Romerostraat]• Deze weg blijven volgen tot de halte «David Ben Goerionstraat» [Aartsbisschop Romerostraat]
halte	David Ben Goerionstraat

» van **Voordorp** naar **Stelplaats Vianen**

halte	David Ben Goerionstraat
	<ul style="list-style-type: none">• Sla na de halte «David Ben Goerionstraat» rechtsaf [Aartsbisschop Romerostraat]• De weg blijven volgen [Aartsbisschop Romerostraat]• Blijf de voorrangsweg volgen, deze buigt af naar links [Sartreweg]• Neem op de rotonde de derde afslag [Kardinaal Alfrinkplein] / [Biltse Rading]• Ga rechtdoor bij de verkeerslichten [Biltse Rading]• Sla bij de daaropvolgende verkeerslichten rechtsaf [A27]• Voeg in op de A27 [A27]• Neem afrit 27 Hagestein [A27]• Neem op de rotonde de eerste afslag [Hagenweg]• Sla linksaf bij de verkeerslichten [Stuartweg]• Sla de eerste straat rechtsaf [Placotiweg]
halte	Stelplaats Vianen



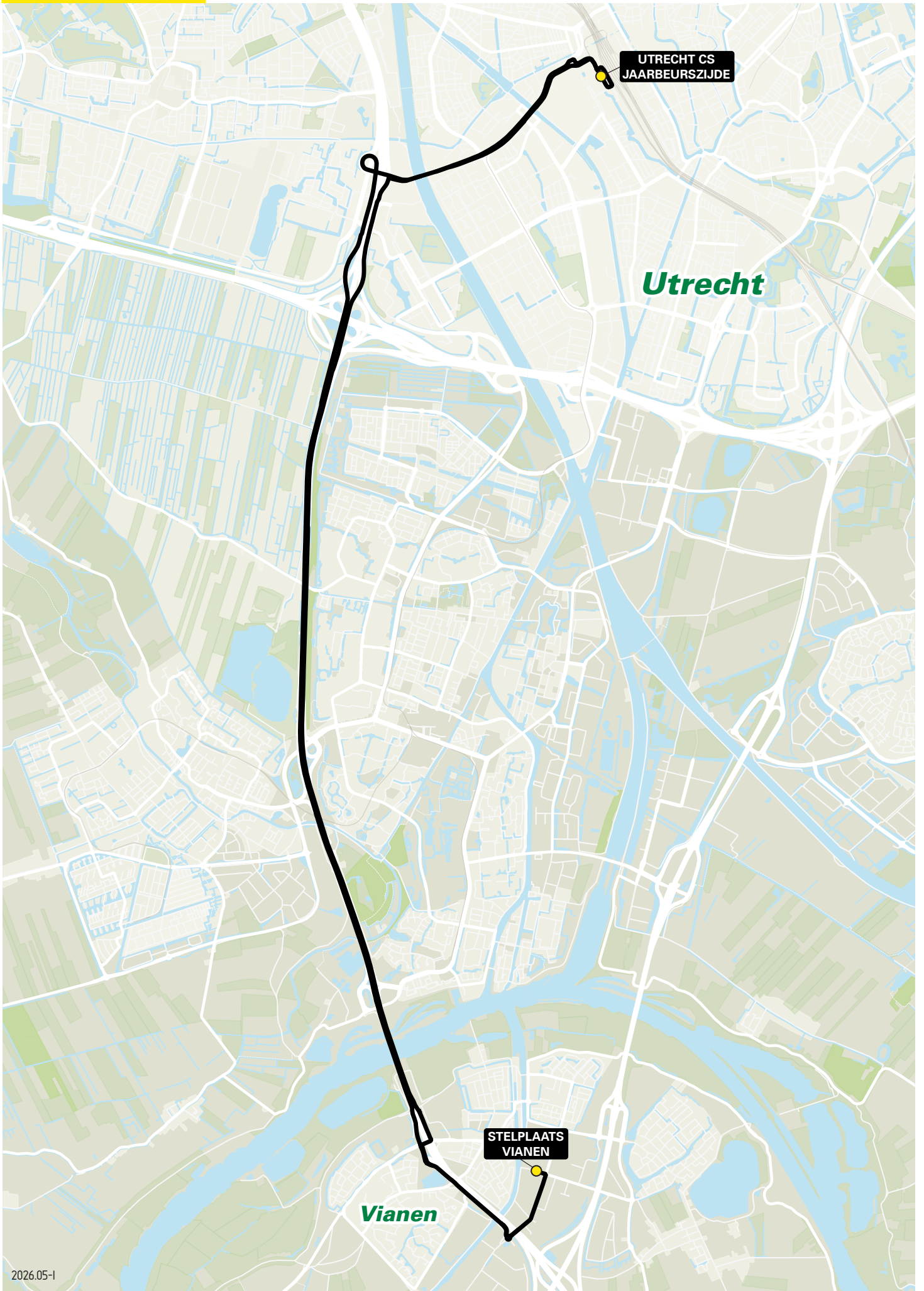
CONTROLEER ALTIJD ZELF OF ER STREMMINGEN ZIJN OP DEZE ROUTE!

» van **Stelplaats Vianen** naar **Utrecht CS Jaarbeurszijde - variant 1**

halte	Stelplaats Vianen
	<ul style="list-style-type: none"> • Verlaat de stalling, sla linksaf [Placotiweg] • Aan het einde van de weg rechtsaf [Stuartweg] / [De Limiet] • Neem op de rotonde de eerste afslag [Westelijke Parallelweg] • Sla rechtsaf bij de verkeerslichten [Westelijke Parallelweg] • Houd links aan [Bentz-Berg] • Sla linksaf bij de verkeerslichten [A2] • Voeg in op de A2 [A2] • Neem afrit 8 Utrecht Langerak • Sla rechtsaf bij de verkeerslichten [Dominee Martin Luther Kinglaan] • Houd links aan ga over het viaduct rechtdoor [24 Oktoberplein] / [Weg der Verenigde Naties] • Sla rechtsaf bij de verkeerslichten [Overste Den Oudenlaan] • Ga bij de komende twee verkeerslichten rechtdoor [Overste Den Oudenlaan] • Sla linksaf bij de verkeerslichten [Doctor M.A. Tellegenlaan] • Voeg in op de busbaan [Doctor M.A. Tellegenlaan] / [Van Zijstweg] • Ga rechtdoor bij alle verkeerslichten [Van Zijstweg] / [Valeriusbaan] • Sla aan het einde van de weg linksaf naar het busstation [Dichtersplein] <p><i>Sla rechtsaf om richting de buffer te gaan [Dichtersbaan]</i></p>
halte	Utrecht CS Jaarbeurszijde

» van **Utrecht CS Jaarbeurszijde** naar **Stelplaats Vianen - variant 1**

halte	Utrecht CS Jaarbeurszijde
	<ul style="list-style-type: none"> • Verlaat het busstation en rijd richting het Jaarbeursplein [Dichtersplein] • Sla linksaf bij het buslicht [Jaarbeursplein] • Aan het einde van de weg rechtsaf, houd daarna direct links aan [Croeselaan] • Sla linksaf bij het verkeerslicht [Westplein] • Voeg niet in op de busbaan • Ga rechtdoor bij het verkeerslicht [Graadt van Roggenweg] • Voeg niet in op de busbaan • Houd links aan en ga over het viaduct rechtdoor [Weg der Verenigde Naties] / [24 Oktoberplein] • Ga rechtdoor bij de verkeerslichten [Dominee Martin Luther Kinglaan] • Ga rechtdoor bij beide verkeerslichten en voeg in op de A2 [A2] • Neem afrit 11 Vianen [A2] • Ga rechtdoor bij de verkeerslichten [Westelijke Parallelweg] • Neem op de rotonde de derde afslag [De Limiet] • Sla de tweede straat linksaf [Placotiweg]
halte	Stelplaats Vianen



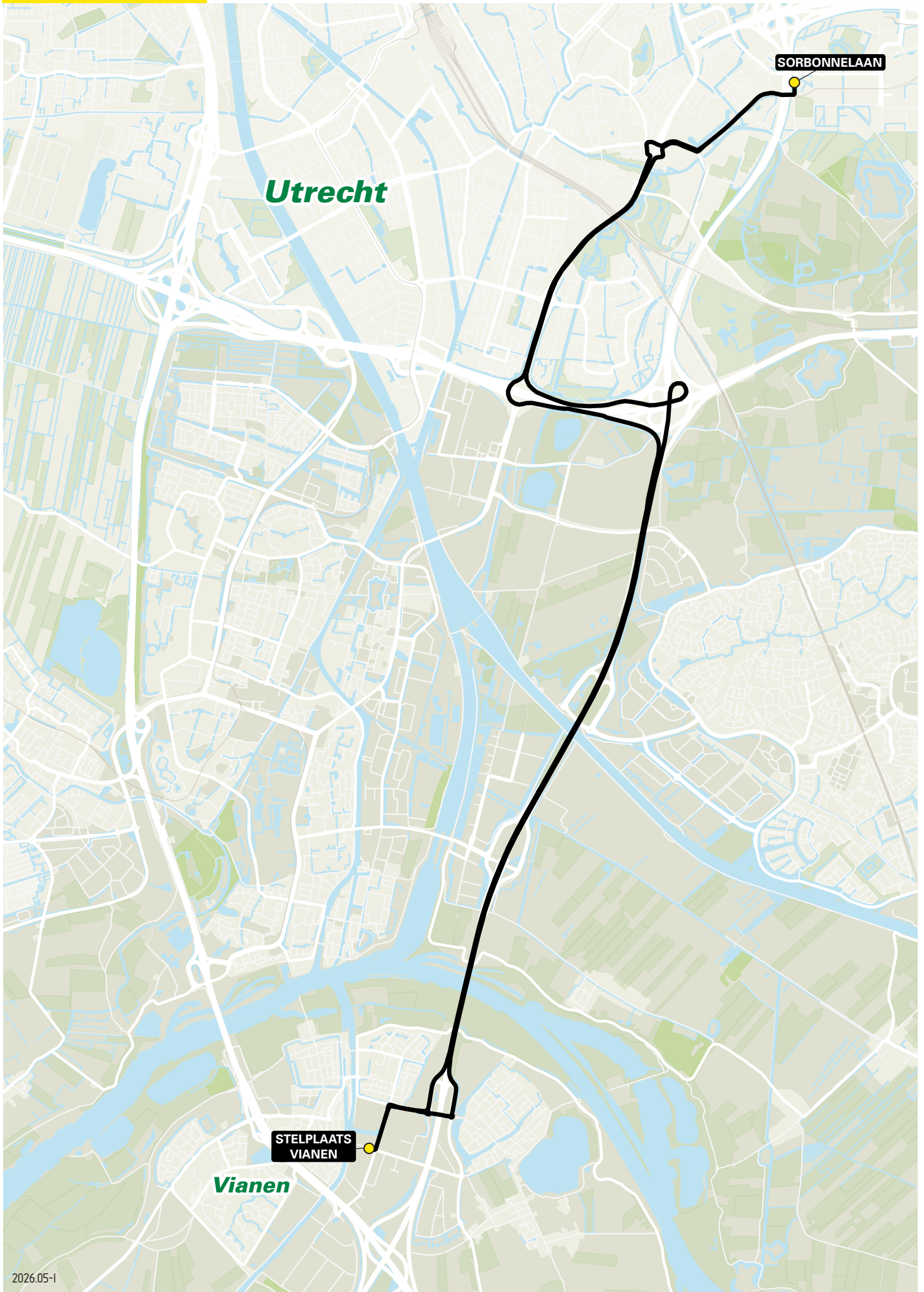
CONTROLEER ALTIJD ZELF OF ER STREMMINGEN ZIJN OP DEZE ROUTE!

» van **Stelplaats Vianen** naar **Utrecht CS Jaarbeurszijde - variant 2**

halte	Stelplaats Vianen
	<ul style="list-style-type: none"> • Verlaat de stalling, sla linksaf [Placotiweg] • Aan het einde van de weg rechtsaf [Stuartweg] / [De Limiet] • Neem op de rotonde de eerste afslag [Westelijke Parallelweg] • Sla rechtsaf bij de verkeerslichten [Westelijke Parallelweg] • Houd links aan [Bentz-Berg] • Sla linksaf bij de verkeerslichten [A2] • Voeg in op de A2 [A2] • Neem afrit 8 Utrecht Langerak • Sla rechtsaf bij de verkeerslichten [Dominee Martin Luther Kinglaan] • Houd links aan ga over het viaduct rechtdoor [24 Oktoberplein] / [Weg der Verenigde Naties] • Sla rechtsaf bij de verkeerslichten [Overste Den Oudenlaan] • Ga bij de komende vier verkeerslichten rechtdoor, voeg in op de busbaan [Overste Den Oudenlaan] / [Graadt van Roggenweg] • Houd rechts aan ga rechtdoor bij het buslicht [Jaarbeursplein] • Sla na de tramhalte linksaf [Dichtersplein]
halte	Utrecht CS Jaarbeurszijde

» van **Utrecht CS Jaarbeurszijde** naar **Stelplaats Vianen - variant 2**

halte	Utrecht CS Jaarbeurszijde
	<ul style="list-style-type: none"> • Verlaat het busstation en rijd richting het Jaarbeursplein [Dichtersplein] • Sla linksaf bij het buslicht [Jaarbeursplein] • Aan het einde van de weg rechtsaf, houd daarna direct links aan [Croeselaan] • Sla linksaf bij het verkeerslicht [Westplein] • Voeg niet in op de busbaan • Ga rechtdoor bij het verkeerslicht [Graadt van Roggenweg] • Voeg niet in op de busbaan • Houd links aan en ga over het viaduct rechtdoor [Weg der Verenigde Naties] / [24 Oktoberplein] • Ga rechtdoor bij de verkeerslichten [Dominee Martin Luther Kinglaan] • Ga rechtdoor bij beide verkeerslichten en voeg in op de A2 [A2] • Neem afrit 11 Vianen [A2] • Ga rechtdoor bij de verkeerslichten [Westelijke Parallelweg] • Neem op de rotonde de derde afslag [De Limiet] • Sla de tweede straat linksaf [Placotiweg]
halte	Stelplaats Vianen



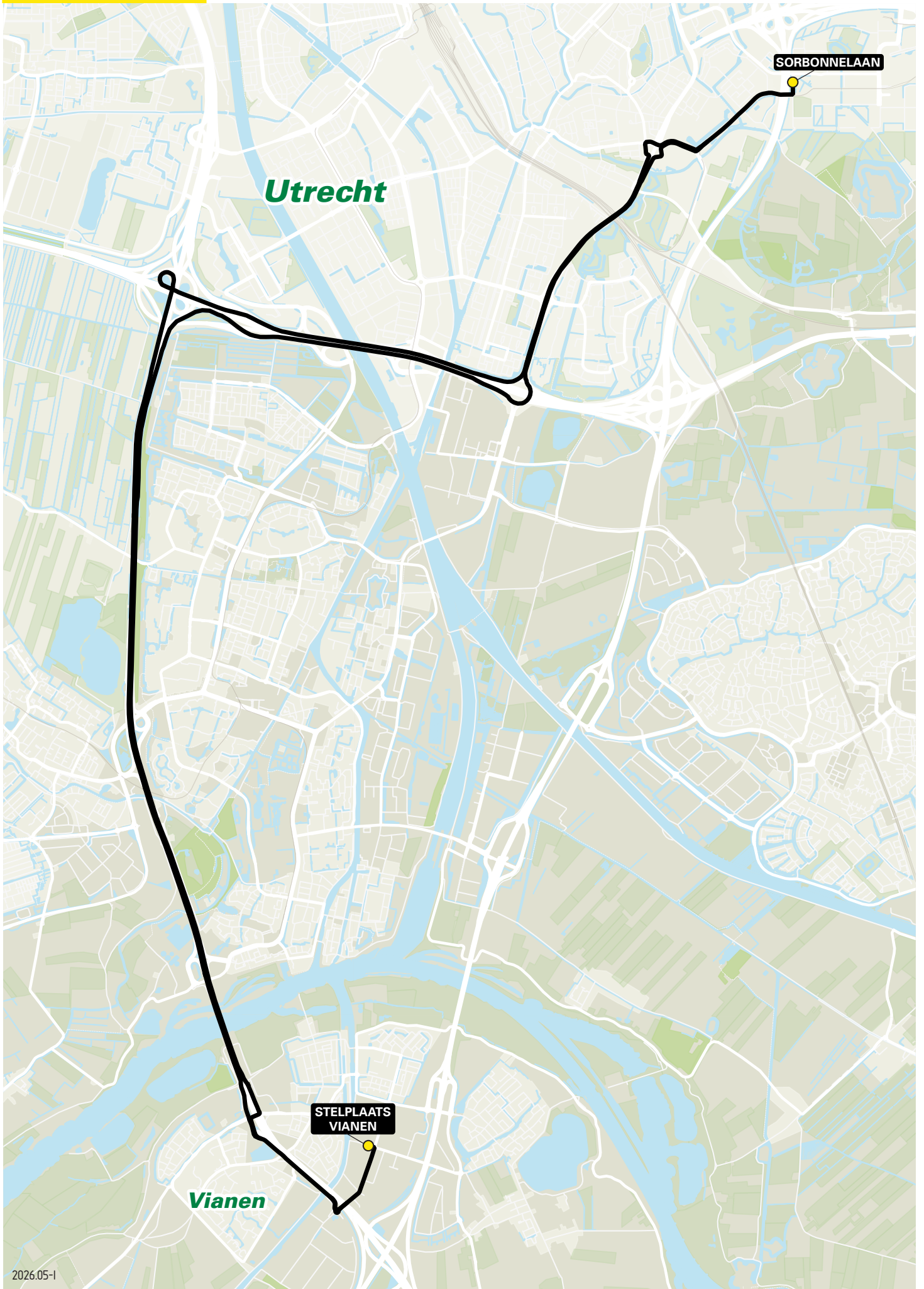
CONTROLEER ALTIJD ZELF OF ER STREMMINGEN ZIJN OP DEZE ROUTE!

» van **Stelplaats Vianen** naar **Sorbonnelaan - variant 1**

halte	Stelplaats Vianen
	<ul style="list-style-type: none">• Verlaat de stalling, sla linksaf [Placotiweg]• Aan het einde van de weg linksaf [Stuartweg]• Sla bij de verkeerslichten rechtsaf [Hagenweg]• Neem op de rotonde de tweede afslag [Hagenweg]• Neem op de daaropvolgende rotonde de derde afslag [A27]• Voeg in op de A27 [A27]• Houd rechts aan en volg de borden A12 RING ZUID [A27]• Voeg in op de A12 [A12]• Neem afslag 18 Houten [A12]• Neem op de rotonde de eerste afslag [Knooppunt Laagraven]• Neem de afrit richting Stadion Galgenwaard [Waterlinieweg]• Sla linksaf bij de verkeerslichten [Herculesplein]• Houd rechts aan, voeg niet in op de busbaan [Herculesplein]• Sla rechtsaf bij de verkeerslichten [Herculeslaan]• Houd aan het einde van de weg links aan en sla linksaf [Weg tot de Wetenschap]• Ga rechtdoor bij de verkeerslichten [Weg tot de Wetenschap]• Sla na het viaduct, bij de verkeerslichten, linksaf [Sorbonnelaan]
halte	Sorbonnelaan

» van **Sorbonnelaan** naar **Stelplaats Vianen - variant 1**

halte	Sorbonnelaan
	<ul style="list-style-type: none">• Sla na de halte linksaf bij de verkeerslichten [Weg tot de Wetenschap]• Ga rechtdoor bij de verkeerslichten [Weg tot de Wetenschap]• Aan het einde van de weg rechtsaf [Herculeslaan]• Ga rechtdoor bij de verkeerslichten, <i>gebruik eventueel de busbaan</i> [Herculeslaan]• Houd links aan bij de verkeerslichten [Stadionlaan]• Sla linksaf bij de verkeerslichten [Adriaen van Ostadelaan]• Sla de eerste straat linksaf [Waterlinieweg]• Voeg in op de Waterlinieweg, houd links aan [Waterlinieweg]• Neem op de rotonde de derde afslag [Knooppunt Laagraven]• Voeg in op de A12 [A12]• Houd rechts aan [A12]• Voeg in op de A27 richting Breda [A27]• Neem afrit 27 Hagestein [A27]• Neem op de rotonde de eerste afslag [Hagenweg]• Sla linksaf bij de verkeerslichten [Stuartweg]• Sla de eerste straat rechtsaf [Placotiweg]
halte	Stelplaats Vianen



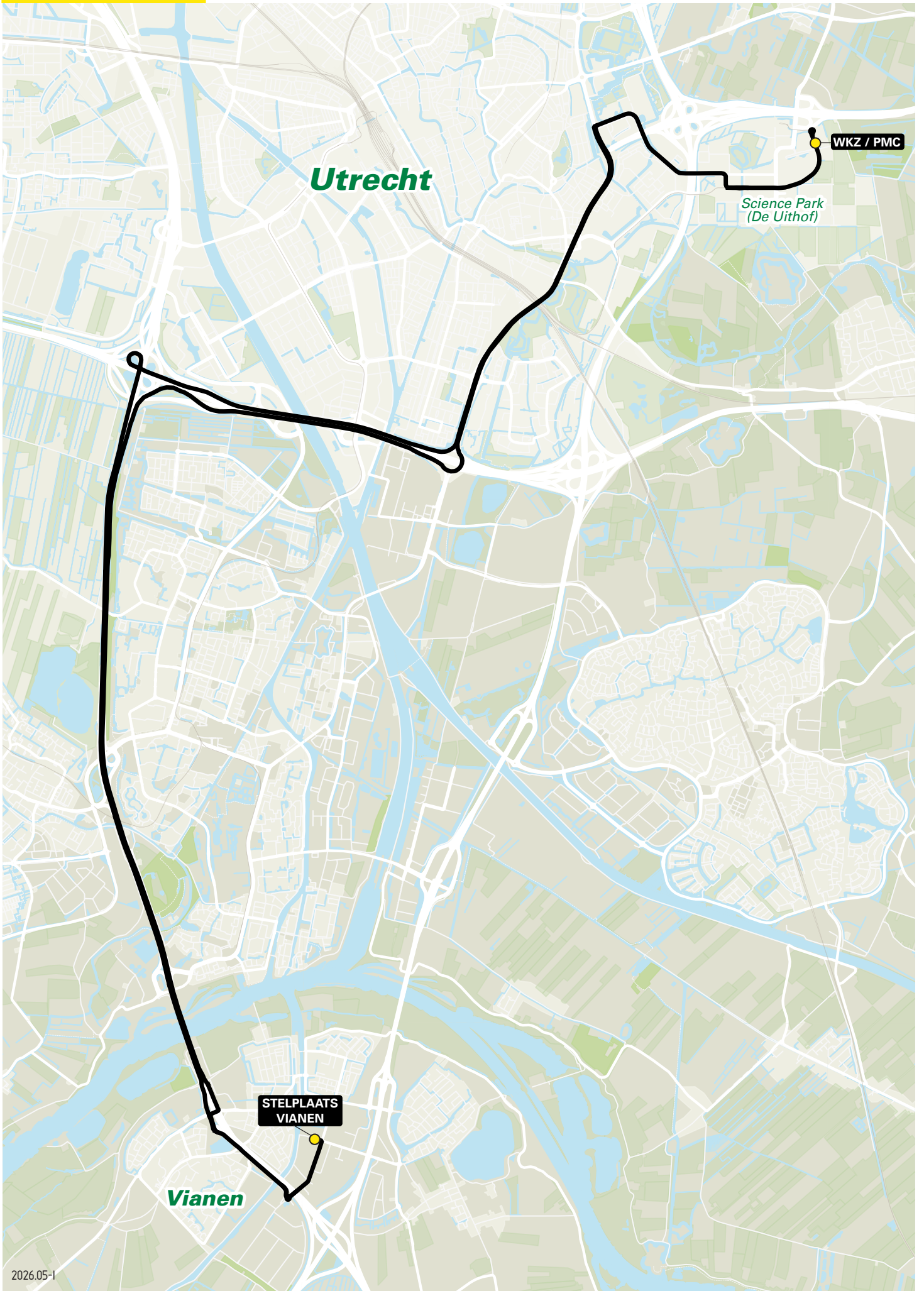
CONTROLEER ALTIJD ZELF OF ER STREMMINGEN ZIJN OP DEZE ROUTE!

» van **Stelplaats Vianen** naar **Sorbonnelaan - variant 2**

halte	Stelplaats Vianen
	<ul style="list-style-type: none">• Verlaat de stalling, sla linksaf [Placotiweg]• Aan het einde van de weg rechtsaf [Stuartweg] / [De Limiet]• Neem op de rotonde de eerste afslag [Westelijke Parallelweg]• Sla rechtsaf bij de verkeerslichten [Westelijke Parallelweg]• Houd links aan [Bentz-Berg]• Sla linksaf bij de verkeerslichten [A2]• Voeg in op de A2 [A2]• Houd rechts aan [A2]• Volg de borden A12 RING ZUID [A2]• Houd rechts aan en volg de borden RING A12 richting Jaarbeurs [A2]• Voeg in op de A12 [A12]• Neem afrit 18 [Knooppunt Laagraven]• Houd links aan en sla linksaf op de rotonde [Knooppunt Laagraven]• Neem de afrit richting Stadion Galgenwaard [Waterlinieweg]• Sla linksaf bij de verkeerslichten [Herculesplein]• Houd rechts aan, voeg niet in op de busbaan [Herculesplein]• Sla rechtsaf bij de verkeerslichten [Herculeslaan]• Houd aan het einde van de weg links aan en sla linksaf [Weg tot de Wetenschap]• Ga rechtdoor bij de verkeerslichten [Weg tot de Wetenschap]• Sla na het viaduct, bij de verkeerslichten, linksaf [Sorbonnelaan]
halte	Sorbonnelaan

» van **Sorbonnelaan** naar **Stelplaats Vianen - variant 2**

halte	Sorbonnelaan
	<ul style="list-style-type: none">• Sla na de halte linksaf bij de verkeerslichten [Weg tot de Wetenschap]• Ga rechtdoor bij de verkeerslichten [Weg tot de Wetenschap]• Aan het einde van de weg rechtsaf [Herculeslaan]• Ga rechtdoor bij de verkeerslichten, <i>gebruik eventueel de busbaan</i> [Herculeslaan]• Houd links aan bij de verkeerslichten [Stadionlaan]• Sla linksaf bij de verkeerslichten [Adriaen van Ostadelaan]• Sla de eerste straat linksaf [Waterlinieweg]• Voeg in op de Waterlinieweg, houd rechts aan [Waterlinieweg]• Sla op de rotonde rechtsaf [Knooppunt Laagraven]• Voeg in op de A12 [A12]• Houd links aan en volg de borden A2 Eindhoven [A12]• Voeg in op de A2 [A2]• Neem afrit 11 Vianen [A2]• Ga rechtdoor bij de verkeerslichten [Westelijke Parallelweg]• Neem op de rotonde de derde afslag [De Limiet]• Sla de tweede straat linksaf [Placotiweg]
halte	Stelplaats Vianen



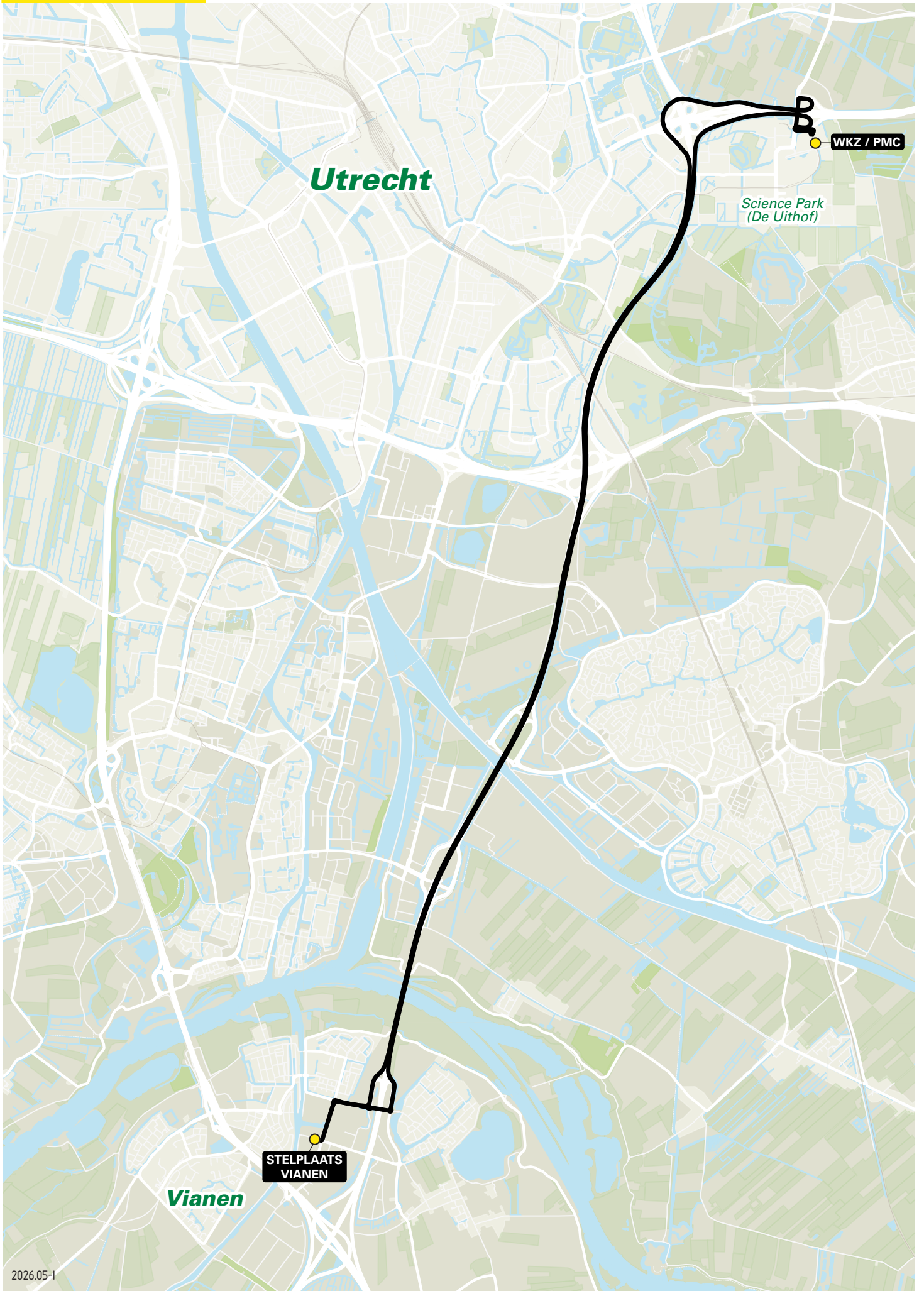
CONTROLEER ALTIJD ZELF OF ER STREMMINGEN ZIJN OP DEZE ROUTE!

» van **Stelplaats Vianen** naar **WKZ/PMC - variant 1**

halte	Stelplaats Vianen
	<ul style="list-style-type: none"> • Verlaat de stalling, sla linksaf [Placotiweg] • Aan het einde van de weg rechtsaf [Stuartweg] / [De Limiet] • Neem op de rotonde de eerste afslag [Westelijke Parallelweg] • Sla rechtsaf bij de verkeerslichten [Westelijke Parallelweg] • Houd links aan [Bentz-Berg] • Sla linksaf bij de verkeerslichten [A2] • Voeg in op de A2 [A2] • Houd rechts aan [A2] • Volg de borden A12 RING ZUID [A2] • Houd rechts aan en volg de borden RING A12 richting Jaarbeurs [A2] • Voeg in op de A12 [A12] • Neem afrit 18 [Knooppunt Laagraven] • Houd links aan en sla linksaf op de rotonde [Knooppunt Laagraven] • Ga rechtdoor bij de verkeerslichten [Waterlinieweg] • Voeg in op de busbaan [Waterlinieweg] • Sla bij het buslicht rechtsaf en voeg in op de busbaan [Pythagoraslaan] • Blijf de busbaan volgen, ga rechtdoor bij alle verkeerslichten (route lijn 29/30/31/32/34) [Pythagoraslaan] / [Archimedeslaan] / [Leuvenlaan] / [Heidelberglaan]
halte	WKZ/PMC

» van **WKZ/PMC** naar **Stelplaats Vianen - variant 1**

halte	WKZ/PMC
	<ul style="list-style-type: none"> • Sla na de keerlus linksaf [Heidelberglaan] • Ga rechtdoor bij alle buslichten, blijf de busbaan volgen (route lijn 29/31/32/34) [Heidelberglaan] / [Leuvenlaan] / [Archimedeslaan] / [Pythagoraslaan] • Ga na de halte «Rijnsweerd-Noord» rechtdoor, houd links aan [Pythagoraslaan] • Sla bij het buslicht linksaf [Waterlinieweg] • Sla op de rotonde rechtsaf [Knooppunt Laagraven] • Voeg in op de A12 [A12] • Houd links aan en volg de borden A2 Eindhoven [A12] • Voeg in op de A2 [A2] • Neem afrit 11 Vianen [A2] • Ga rechtdoor bij de verkeerslichten [Westelijke Parallelweg] • Neem op de rotonde de derde afslag [De Limiet] • Sla de tweede straat linksaf [Placotiweg]
halte	Stelplaats Vianen



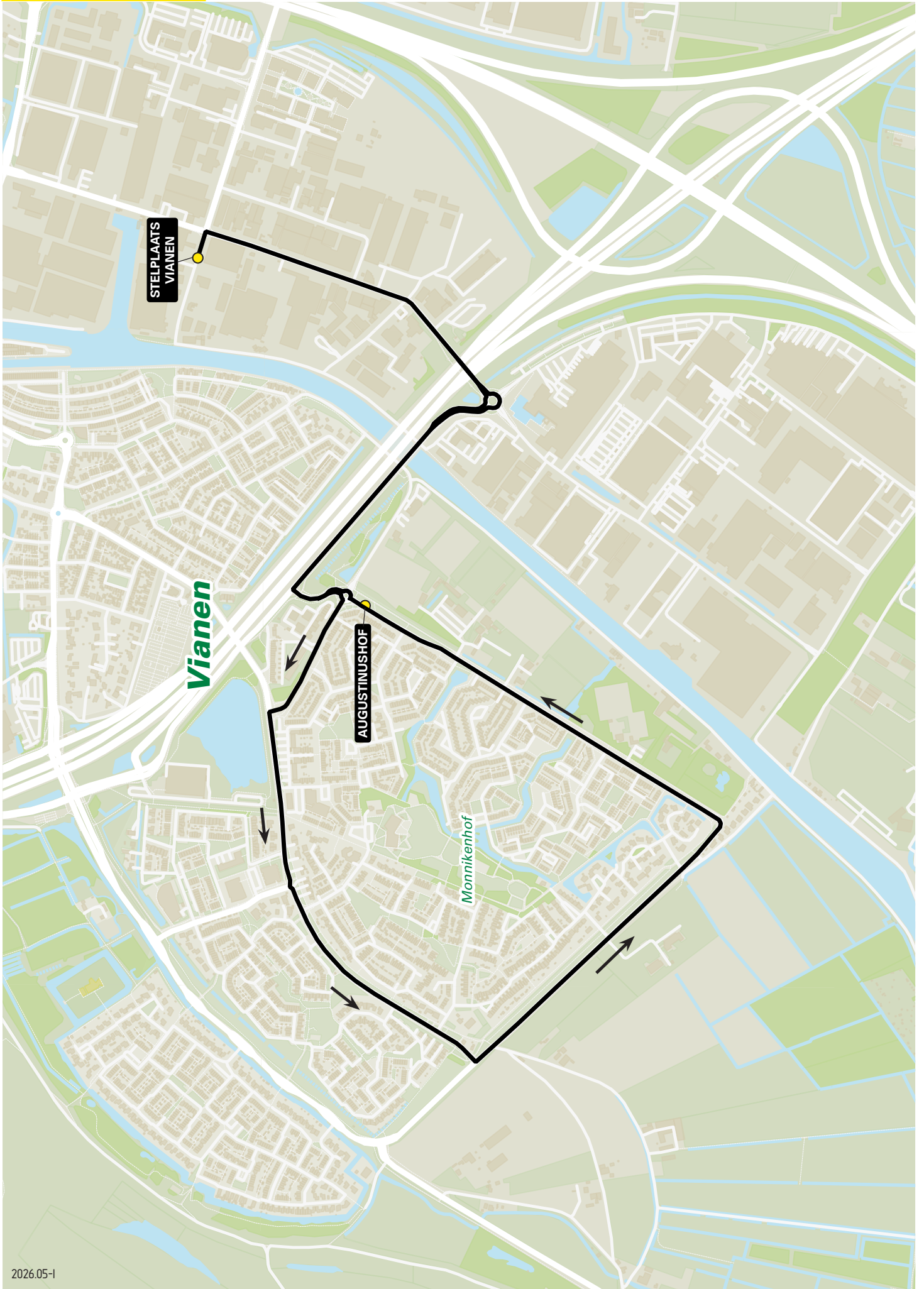
CONTROLEER ALTIJD ZELF OF ER STREMMINGEN ZIJN OP DEZE ROUTE!

» van **Stelplaats Vianen** naar **WKZ/PMC - variant 2**

halte	Stelplaats Vianen
	<ul style="list-style-type: none">• Verlaat de stalling, sla linksaf [Placotiweg]• Aan het einde van de weg linksaf [Stuartweg]• Sla bij de verkeerslichten rechtsaf [Hagenweg]• Neem op de rotonde de tweede afslag [Hagenweg]• Neem op de daaropvolgende rotonde de derde afslag [A27]• Voeg in op de A27 [A27]• Houd rechts aan en voeg in op de A28 richting Utrecht Science Park [A27] / [A28]• Neem afrit 2 [A28]• Houd rechts aan [A28, afrit 2]• Volg de meest linker rijstrook [N412]• Sla linksaf bij de verkeerslichten [N412]• Sla gelijk linksaf en voeg in op de busbaan [N412]• Ga vervolgens rechtdoor en voeg in op de busbaan, houd rekening met kruisend verkeer [Heidelberglaan]
halte	WKZ/PMC

» van **WKZ/PMC** naar **Stelplaats Vianen - variant 2**

halte	WKZ/PMC
	<ul style="list-style-type: none">• Ga na de keerlus rechtsaf [Heidelberglaan]• Sla bij het buslicht rechtsaf [N412]• Sla bij de verkeerslichten rechtsaf en voeg in op de A28 [A28]• Voeg in op de A27 richting Breda, Rotterdam, Amsterdam (Ring ZUID / OOST) [A27]• Voeg in op de A27 richting Breda, Rotterdam (Ring ZUID) [A27]• Voeg in op de A27 richting Breda [A27]• Neem afrit 27 Hagestein [A27]• Neem op de rotonde de eerste afslag [Hagenweg]• Sla linksaf bij de verkeerslichten [Stuartweg]• Sla de eerste straat rechtsaf [Placotiweg]
halte	Stelplaats Vianen



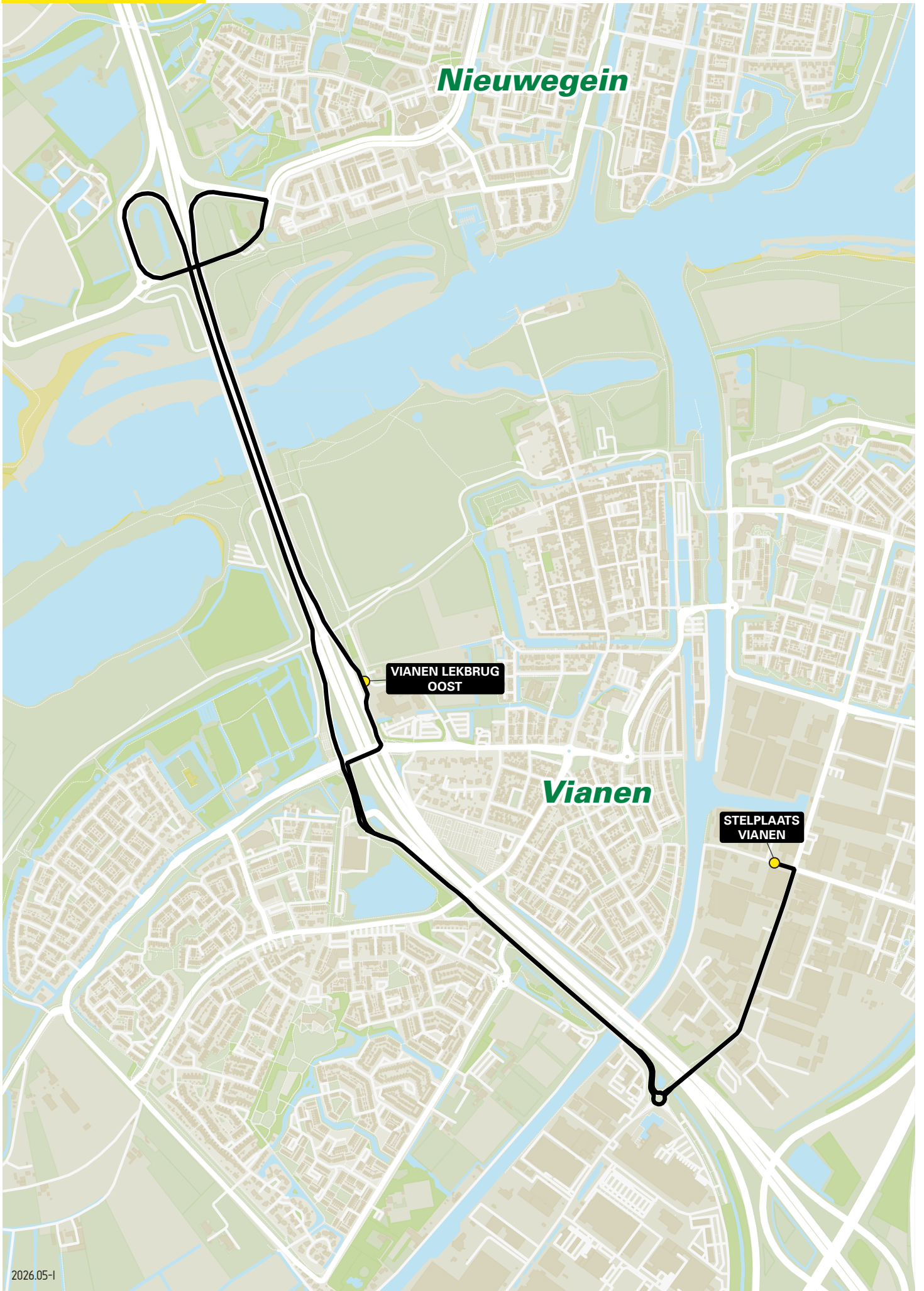
CONTROLEER ALTIJD ZELF OF ER STREMMINGEN ZIJN OP DEZE ROUTE!

» van **Stelplaats Vianen** naar **Augustinushof**

halte	Stelplaats Vianen
	<ul style="list-style-type: none">• Verlaat de stalling, sla linksaf [Placotiweg]• Aan het einde van de weg rechtsaf [Stuartweg] / [De Limiet]• Neem op de rotonde de eerste afslag [Westelijke Parallelweg]• Sla de eerste straat linksaf [Langeweg]• Neem op de rotonde de eerste afslag [Clarissenhof]• Sla aan het einde van de weg linksaf [Helsdingse Achterweg]• Ga rechtdoor op de kruising [Helsdingse Achterweg]• Sla aan het einde van de weg linksaf [Lange Waaijsteeg]• Volg de weg met de bocht mee naar links [Langeweg]• Ga vervolgens rechtdoor tot de halte «Augustinushof» [Langeweg]
halte	Augustinushof

» van **Augustinushof** naar **Stelplaats Vianen**

halte	Augustinushof
	<ul style="list-style-type: none">• Neem op de rotonde de tweede afslag [Langeweg]• Sla aan het einde van de weg rechtsaf [Westelijke Parallelweg]• Neem op de rotonde de derde afslag [De Limiet]• Sla de tweede straat linksaf [Placotiweg]
halte	Stelplaats Vianen



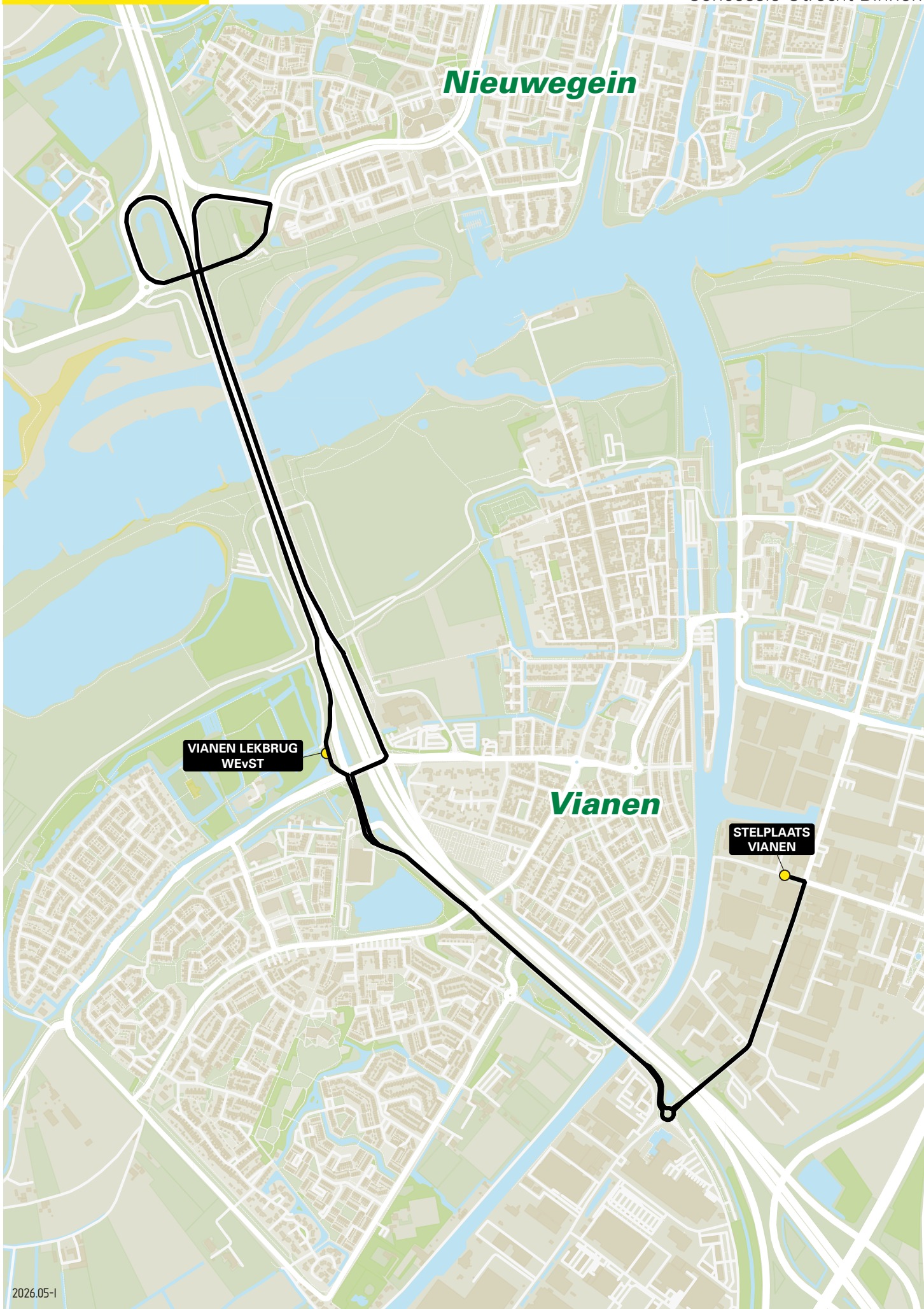
CONTROLEER ALTIJD ZELF OF ER STREMMINGEN ZIJN OP DEZE ROUTE!

» van **Stelplaats Vianen** naar **Vianen Lekbrug OOST**

halte	Stelplaats Vianen
	<ul style="list-style-type: none">• Verlaat de stalling, sla linksaf [Placotiweg]• Aan het einde van de weg rechtsaf [Stuartweg] / [De Limiet]• Neem op de rotonde de eerste afslag [Westelijke Parallelweg]• Sla rechtsaf bij de verkeerslichten [Bentz-Berg]• Houd links aan [Bentz-Berg]• Sla linksaf bij de verkeerslichten [A2]• Voeg in op de busbaan richting het busstation [A2]
halte	Vianen Lekbrug OOST

» van **Vianen Lekbrug OOST** naar **Stelplaats Vianen**

halte	Vianen Lekbrug OOST
	<ul style="list-style-type: none">• Verlaat het busstation [A2]• Voeg in op de A2 en houd rechts aan [A2]• Neem afrit 10 [A2]• Sla bij de verkeerslichten rechtsaf [Zandveldseweg]• Neem op de rotonde de eerste afslag [A2]• Voeg in op de A2 [A2]• Houd rechts aan [A2]• Neem afrit 11 Vianen [A2]• Ga rechtdoor bij de verkeerslichten [Westelijke Parallelweg]• Neem op de rotonde de derde afslag [De Limiet]• Sla de tweede straat linksaf [Placotiweg]
halte	Stelplaats Vianen



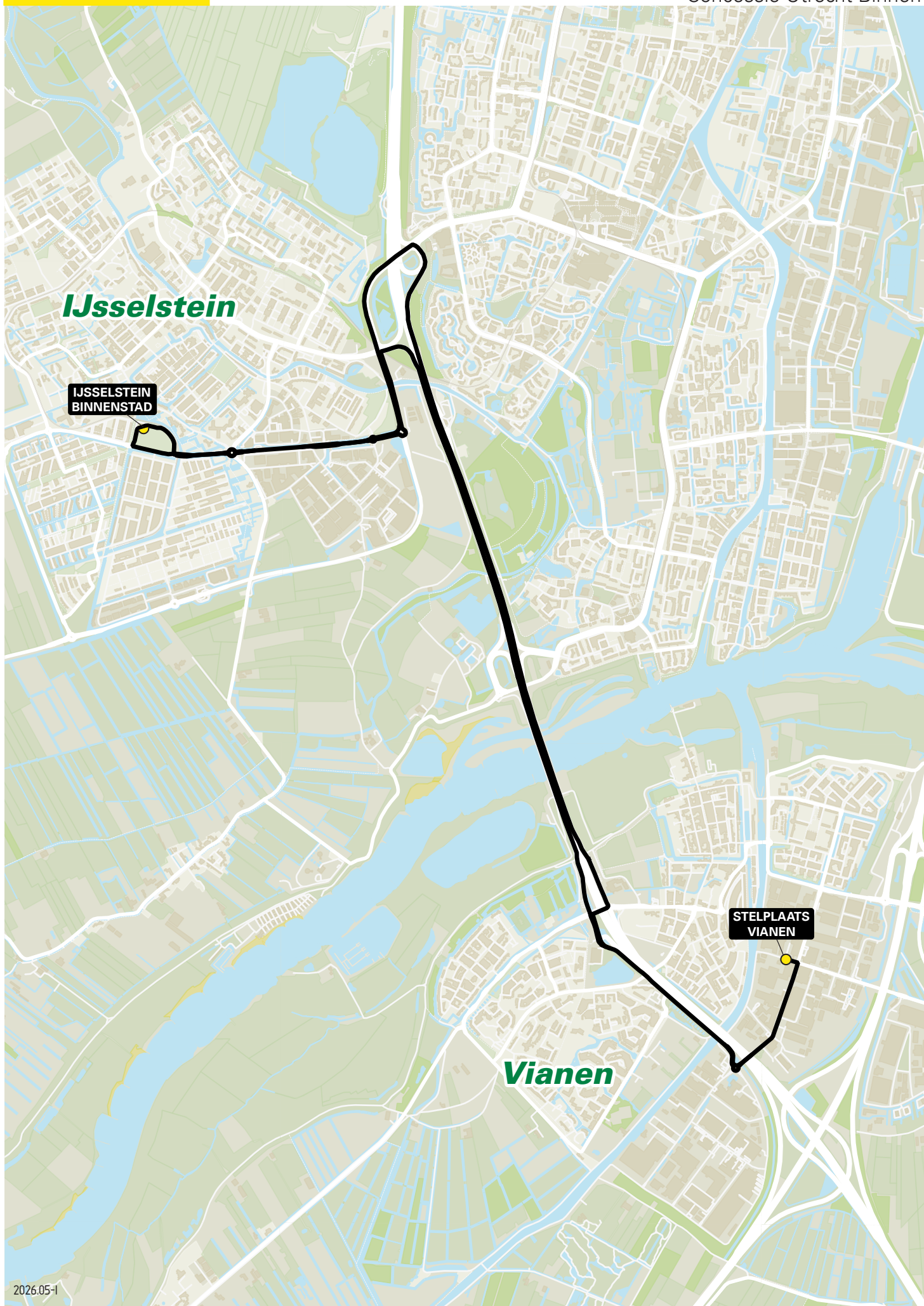
CONTROLEER ALTIJD ZELF OF ER STREMMINGEN ZIJN OP DEZE ROUTE!

» van **Stelplaats Vianen** naar **Vianen Lekbrug WEST**

halte	Stelplaats Vianen
	<ul style="list-style-type: none">• Verlaat de stalling, sla linksaf [Placotiweg]• Aan het einde van de weg rechtsaf [Stuartweg] / [De Limiet]• Neem op de rotonde de eerste afslag [Westelijke Parallelweg]• Sla rechtsaf bij de verkeerslichten [Bentz-Berg]• Houd links aan [Bentz-Berg]• Sla linksaf bij de verkeerslichten [A2]• Voeg in op de A2 en houd rechts aan [A2]• Neem afrit 10 [A2]• Sla bij de verkeerslichten rechtsaf [Zandveldseweg]• Neem op de rotonde de eerste afslag [A2]• Voeg in op de A2 [A2]• Houd rechts aan [A2]• Neem afrit 11 Vianen [A2]• Voeg in op de busbaan/vluchtstrook richting het busstation [A2]
halte	Vianen Lekbrug WEST

» van **Vianen Lekbrug WEST** naar **Stelplaats Vianen**

halte	Vianen Lekbrug WEST
	<ul style="list-style-type: none">• Verlaat het busstation [A2]• Ga rechtdoor bij het buslicht [Westelijke Parallelweg]• Neem op de rotonde de derde afslag [De Limiet]• Sla de tweede straat linksaf [Placotiweg]
halte	Stelplaats Vianen



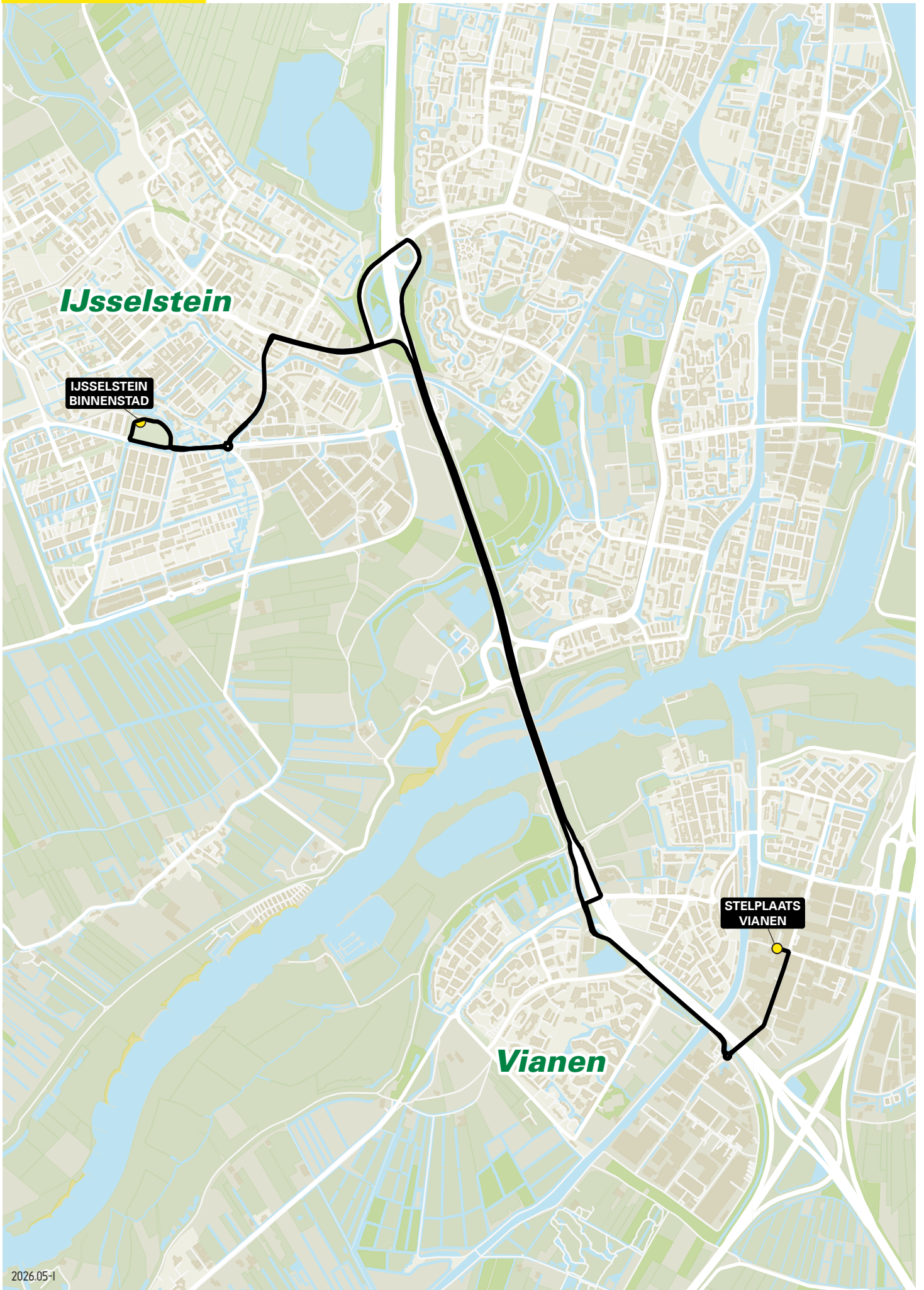
CONTROLEER ALTIJD ZELF OF ER STREMMINGEN ZIJN OP DEZE ROUTE!

» van **Stelplaats Vianen** naar **IJsselstein Binnenstad** - variant 1

halte	Stelplaats Vianen
	<ul style="list-style-type: none">• Verlaat de stalling, sla linksaf [Placotiweg]• Aan het einde van de weg rechtsaf [Stuartweg] / [De Limiet]• Neem op de rotonde de eerste afslag [Westelijke Parallelweg]• Sla rechtsaf bij de verkeerslichten [Westelijke Parallelweg]• Houd links aan [Bentz-Berg]• Sla linksaf bij de verkeerslichten [A2]• Voeg in op de A2 [A2]• Neem afrit 9 Nieuwegein, IJsselstein [A2]• Sla linksaf bij de verkeerslichten [N210] / [Weg der Verenigde Naties]• Ga rechtdoor bij de daaropvolgende verkeerslichten [N210] / [Weg der Verenigde Naties]• Neem op de rotonde de eerste afslag [Baronieweg]• Neem op de daaropvolgende rotonde de tweede afslag [Baronieweg]• Ga rechtdoor bij de verkeerslichten [Baronieweg]• Neem op de rotonde de derde afslag [Baronieweg]• Sla de tweede straat rechtsaf [Podiumweg]
halte	IJsselstein Binnenstad

» van **IJsselstein Binnenstad** naar **Stelplaats Vianen** - variant 1

halte	IJsselstein Binnenstad
	<ul style="list-style-type: none">• Verlaat het busstation [Podiumweg]• Sla bij de buslichten linksaf [Baronieweg]• Neem op de rotonde de tweede afslag [Baronieweg]• Ga rechtdoor bij de verkeerslichten [Baronieweg]• Neem op de rotonde de tweede afslag [Baronieweg]• Houd rechts aan [Baronieweg]• Neem op de rotonde de derde afslag [Nelson Mandelaplein]• Sla rechtsaf bij de verkeerslichten [N210] / [Weg der Verenigde Naties]• Voeg in op de A2 [A2]• Neem afrit 11 Vianen [A2]• Ga rechtdoor bij de verkeerslichten [Westelijke Parallelweg]• Neem op de rotonde de derde afslag [De Limiet]• Sla de tweede straat linksaf [Placotiweg]
halte	Stelplaats Vianen



CONTROLEER ALTIJD ZELF OF ER STREMMINGEN ZIJN OP DEZE ROUTE!

» van **Stelplaats Vianen** naar **IJsselstein Binnenstad** - variant 2

halte	Stelplaats Vianen
	<ul style="list-style-type: none">• Verlaat de stalling, sla linksaf [Placotiweg]• Aan het einde van de weg rechtsaf [Stuartweg] / [De Limiet]• Neem op de rotonde de eerste afslag [Westelijke Parallelweg]• Sla rechtsaf bij de verkeerslichten [Westelijke Parallelweg]• Houd links aan [Bentz-Berg]• Sla linksaf bij de verkeerslichten [A2]• Voeg in op de A2 [A2]• Neem afrit 9 Nieuwegein, IJsselstein [A2]• Sla linksaf bij de verkeerslichten [N210] / [Weg der Verenigde Naties]• Sla rechtsaf bij de daaropvolgende verkeerslichten [Utrechtseweg]• Ga rechtdoor bij de verkeerslichten [Utrechtseweg]• Sla linksaf bij de daaropvolgende verkeerslichten [Beneluxweg]• Neem op de rotonde de tweede afslag [Baronieweg]• Sla de tweede straat rechtsaf [Podiumweg]
halte	IJsselstein Binnenstad

» van **IJsselstein Binnenstad** naar **Stelplaats Vianen** - variant 2

halte	IJsselstein Binnenstad
	<ul style="list-style-type: none">• Verlaat het busstation [Podiumweg]• Sla bij de buslichten linksaf [Baronieweg]• Neem op de rotonde de derde afslag [Beneluxweg]• Sla bij de verkeerslichten rechtsaf [Utrechtseweg]• Ga rechtdoor bij beide verkeerslichten [Utrechtseweg]• Sla rechtsaf bij de verkeerslichten [N210] / [Weg der Verenigde Naties]• Voeg in op de A2 [A2]• Neem afrit 11 Vianen [A2]• Ga rechtdoor bij de verkeerslichten [Westelijke Parallelweg]• Neem op de rotonde de derde afslag [De Limiet]• Sla de tweede straat linksaf [Placotiweg]
halte	Stelplaats Vianen

