

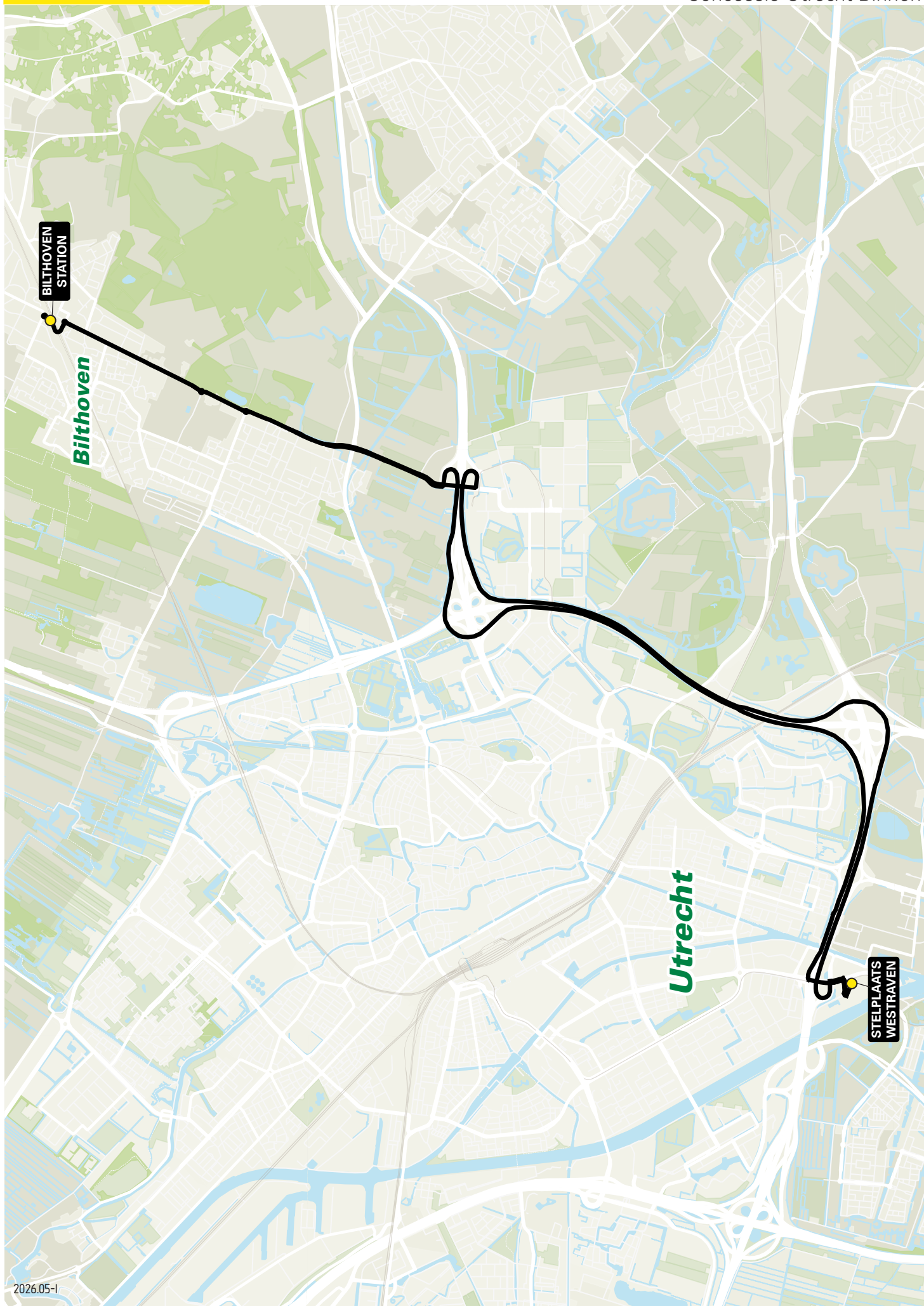
Ledige ritten

Routeboek

Utrecht Binnen



van en naar vestiging
WESTRAVEN



BILTHOVEN
STATION

Bilthoven

Utrecht

STELPLAATS
WESTRAVEN

2026.05-1

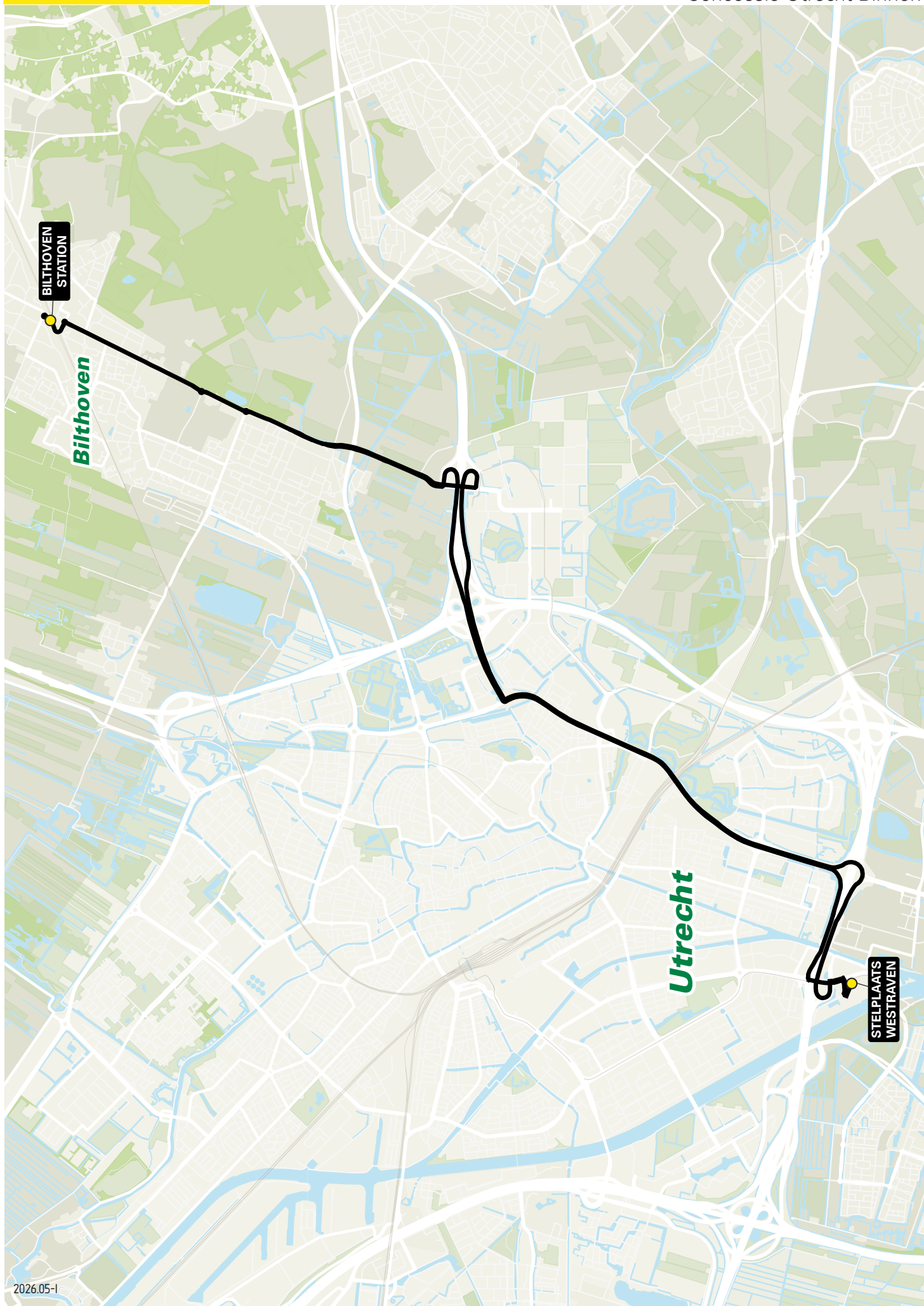
CONTROLEER ALTIJD ZELF OF ER STREMMINGEN ZIJN OP DEZE ROUTE!

» van **Stelplaats Westraven** naar **Bilthoven NS - variant 1**

halte	Stelplaats Westraven
	<ul style="list-style-type: none">• Verlaat de stalling en sla rechtsaf [Griffioenlaan]• Sla bij de verkeerslichten linksaf [Europalaan]• Houd links aan [Europalaan]• Sla linksaf bij de verkeerslichten [Europalaan]• Voeg in op de A12 [A12]• Volg de borden RING Utrecht A27, Hilversum, Amersfoort (A28) [A12]• Voeg in op de A27 RING Utrecht, Amersfoort, Hilversum [A27]• Houd rechts aan en voeg in op de A28 richting Amersfoort [A28]• Neem afrit 2 en houd rechts aan [A28]• Volg de rechter rijstrook [N412]• Sla rechtsaf bij de verkeerslichten [N412]• Ga rechtdoor bij alle verkeerslichten [N412] / [Universiteitsweg]• Ga aan het einde van de weg bij de verkeerslichten rechtdoor [Soestdijkseweg-Zuid]• Bij de verkeerslichten rechtdoor [Soestdijkseweg-Zuid]• Neem op de rotonde de tweede afslag [Soestdijkseweg-Zuid]• Neem op de daaropvolgende rotonde de eerste afslag [Soestdijkseweg-Zuid]• Ga rechtdoor bij de verkeerslichten [Soestdijkseweg-Zuid]• Neem op de rotonde de derde afslag [Soestdijkseweg-Noord]• Neem op de daaropvolgende rotonde de derde afslag om bij «halte A» te komen [Soestdijkseweg-Noord]
halte	Station Bilthoven

» van **Bilthoven NS** naar **Stelplaats Westraven - variant 1**

halte	Station Bilthoven
	<ul style="list-style-type: none">• Bij vertrek van «halte B», eerst keren op de rotonde [Soestdijkseweg-Noord]• Neem op de rotonde de eerste afslag [Soestdijkseweg-Zuid]• Ga rechtdoor bij de verkeerslichten [Soestdijkseweg-Zuid]• Neem op de rotonde de tweede afslag [Soestdijkseweg-Zuid]• Neem op de daaropvolgende rotonde de tweede afslag [Soestdijkseweg-Zuid]• Ga rechtdoor bij de verkeerslichten [Soestdijkseweg-Zuid]• Aan het einde van de weg, bij de verkeerslichten, rechtdoor [Soestdijkseweg-Zuid]• Ga rechtdoor bij de komende twee verkeerslichten [N412] / [Universiteitsweg]• Sla linksaf bij de verkeerslichten [N412] / [Universiteitsweg]• Voeg in op de A28 [A28]• Volg de borden RING ZUID/OOST, A27 richting Jaarbeurs [A28]• Voeg in op de A27 RING ZUID, richting Jaarbeurs [A27]• Volg de borden A12 RING Utrecht richting Jaarbeurs [A27]• Voeg in op de A12 [A12]• Neem afrit 17 [A12]• Houd links aan [A12]• Sla linksaf bij de verkeerslichten [Europalaan]• Ga rechtdoor bij de verkeerslichten [Europalaan]• Sla bij de daaropvolgende verkeerslichten rechtsaf [Griffioenlaan]• Sla de eerste straat linksaf [Griffioenlaan]
halte	Stelplaats Westraven



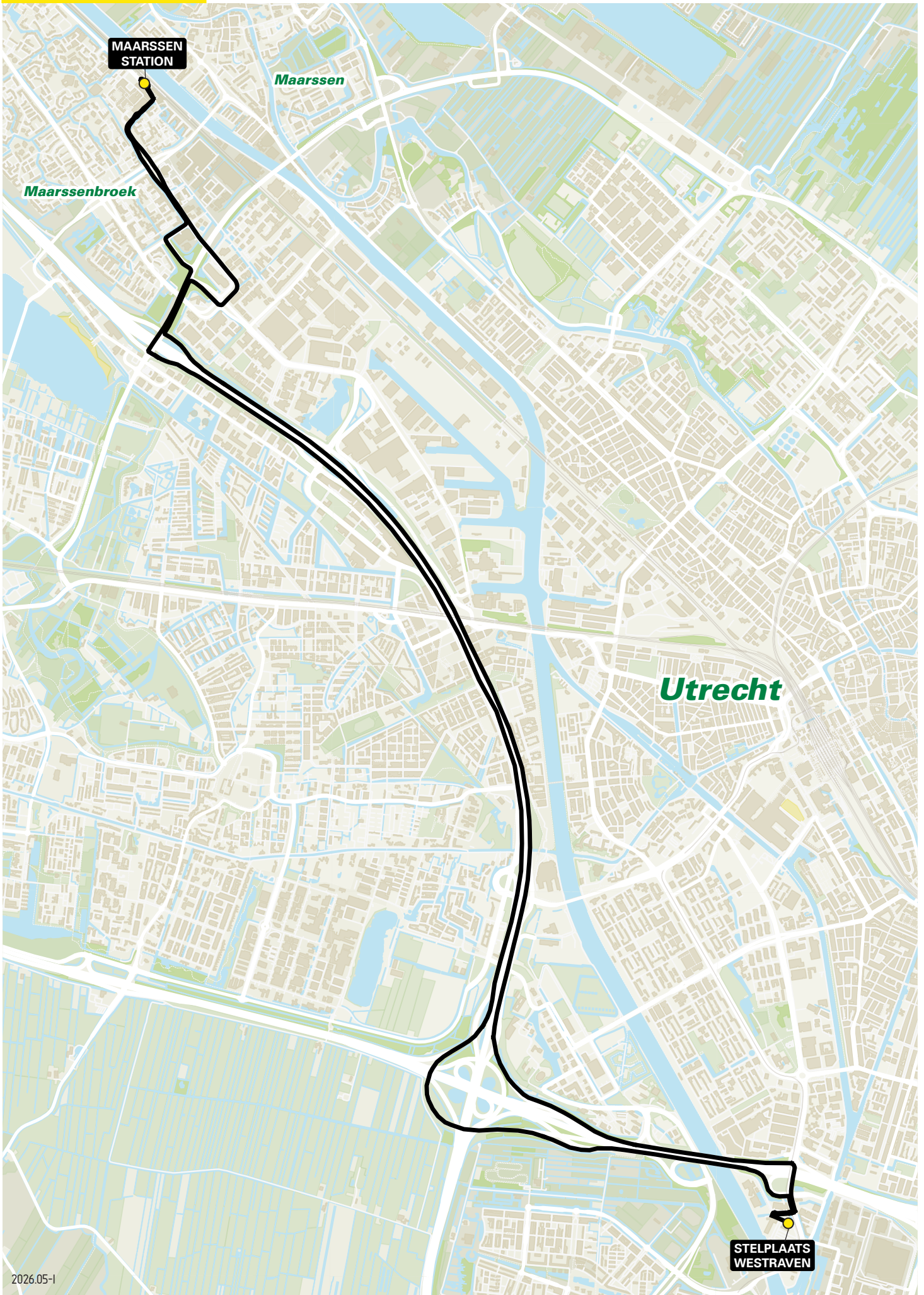
CONTROLEER ALTIJD ZELF OF ER STREMMINGEN ZIJN OP DEZE ROUTE!

» van **Stelplaats Westraven** naar **Bilthoven NS** - variant 2

halte	Stelplaats Westraven
	<ul style="list-style-type: none">• Verlaat de stalling en sla rechtsaf [Griffioenlaan]• Sla bij de verkeerslichten linksaf en houd links aan [Europalaan]• Sla linksaf bij de verkeerslichten [Europalaan]• Voeg in op de A12 en houd rechts aan [A12]• Neem afrit 18 [Knooppunt Laagraven]• Neem op de rotonde de derde afslag [Knooppunt Laagraven]• Sla rechtsaf bij de verkeerslichten [Waterlinieweg]• Voeg in op de A28 [A28]• Neem afrit 2 en houd rechts aan [A28]• Volg de rechter rijstrook [N412]• Sla rechtsaf bij de verkeerslichten [N412]• Ga rechtdoor bij alle verkeerslichten [N412] / [Universiteitsweg]• Ga aan het einde van de weg bij de verkeerslichten rechtdoor [Soestdijkseweg-Zuid]• Bij de verkeerslichten rechtdoor [Soestdijkseweg-Zuid]• Neem op de rotonde de tweede afslag [Soestdijkseweg-Zuid]• Neem op de daaropvolgende rotonde de eerste afslag [Soestdijkseweg-Zuid]• Ga rechtdoor bij de verkeerslichten [Soestdijkseweg-Zuid]• Neem op de rotonde de derde afslag [Soestdijkseweg-Noord]• Neem op de daaropvolgende rotonde de derde afslag om bij «halte A» te komen [Soestdijkseweg-Noord]• Sla linksaf bij het buslicht [De Sporeplein]
halte	Station Bilthoven

» van **Bilthoven NS** naar **Stelplaats Westraven** - variant 2

halte	Station Bilthoven
	<ul style="list-style-type: none">• Bij vertrek van «halte B», eerst keren op de rotonde [Soestdijkseweg-Noord]• Neem op de rotonde de eerste afslag [Soestdijkseweg-Zuid]• Ga rechtdoor bij de verkeerslichten [Soestdijkseweg-Zuid]• Neem op de rotonde de tweede afslag [Soestdijkseweg-Zuid]• Neem op de daaropvolgende rotonde de tweede afslag [Soestdijkseweg-Zuid]• Ga rechtdoor bij de verkeerslichten [Soestdijkseweg-Zuid]• Aan het einde van de weg, bij de verkeerslichten, rechtdoor [Soestdijkseweg-Zuid]• Ga rechtdoor bij de komende twee verkeerslichten [N412] / [Universiteitsweg]• Sla linksaf bij de verkeerslichten [N412] / [Universiteitsweg]• Voeg in op de A28 [A28]• Volg de borden A28 richting Utrecht-Centrum, -Rijnsweerd [A28]• Sla linksaf bij de verkeerslichten [Waterlinieweg]• Neem op de rotonde de eerste afslag [Knooppunt Laagraven]• Voeg in op de A12 [A12]• Houd rechts aan [A12]• Neem afrit 17 [A12]• Houd links aan en sla linksaf bij de verkeerslichten [Europalaan]• Ga rechtdoor bij de verkeerslichten [Europalaan]• Sla bij de daaropvolgende verkeerslichten rechtsaf [Griffioenlaan]• Sla de eerste straat linksaf [Griffioenlaan]
halte	Stelplaats Westraven



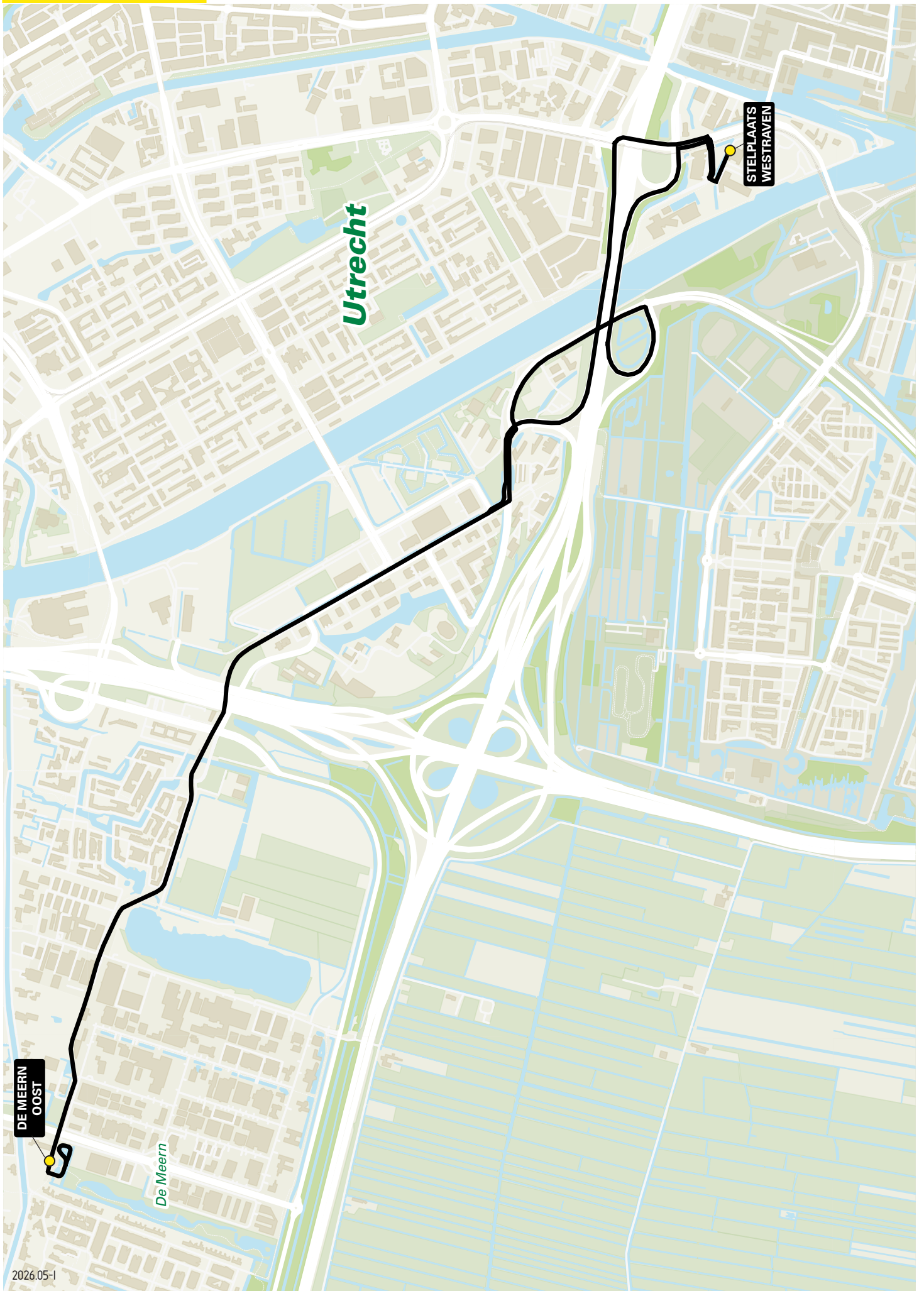
CONTROLEER ALTIJD ZELF OF ER STREMMINGEN ZIJN OP DEZE ROUTE!

» van **Stelplaats Westraven** naar **Maarsse** NS

halte	Stelplaats Westraven
	<ul style="list-style-type: none">• Verlaat de stalling [Griffioenlaan]• Sla rechtsaf [Griffioenlaan]• Sla bij de verkeerslichten linksaf [Europalaan]• Ga bij de daaropvolgende verkeerslichten rechtdoor [Europalaan]• Sla linksaf bij de verkeerslichten [A12]• Voeg in op de A12 [A12]• Volg de borden RING WEST, RING A2 [A12]• Voeg in op de A2 [A2]• Volg de borden afrit 6 t/m 8 [A2]• Neem afrit 6 Maarssen [A2]• Sla rechtsaf bij de verkeerslichten [N230]• Neem de afrit Maarssenbroek [Lageweidseslag]• Sla linksaf bij de verkeerslichten [Ruimteweg]• Ga vervolgens rechtdoor bij alle verkeerslichten [Ruimteweg] / [Safariweg]• Houd na de halte «Antilopespoor» rechts aan en blijf de weg volgen [Safariweg]• Sla na de bocht de tweede straat rechtsaf naar het busstation [Safariweg]
halte	Station Maarssen

» van **Maarsse** NS naar **Stelplaats Westraven**

halte	Station Maarssen
	<ul style="list-style-type: none">• Verlaat het busstation, sla linksaf [Safariweg]• Blijf deze weg volgen [Safariweg]• Ga na de halte «Antilopespoor» rechtdoor bij de verkeerslichten [Ruimteweg]• Sla na de halte «Planetenbaan» rechtsaf bij de verkeerslichten [Maarssebroekseslag]• Voeg in op de N230 [N230]• Houd links aan en ga rechtdoor bij de verkeerslichten [N230]• Sla bij de daaropvolgende verkeerslichten linksaf [A2]• Voeg in op de A2 [A2]• Volg de borden RING A12, richting Arnhem, Den Haag, Rotterdam [A2]• Volg de borden RING A12, richting Arnhem, Houten (A27) [A2]• Voeg in op de A12, houd rechts aan [A12]• Volg de borden afrit 16 t/m 18 [A12]• Neem afrit 17 [A12]• Voeg niet in op de busbaan• Ga rechtsaf bij de verkeerslichten [Europalaan]• Sla bij de daaropvolgende verkeerslichten rechtsaf [Griffioenlaan]• Sla de eerste straat linksaf [Griffioenlaan]
halte	Stelplaats Westraven



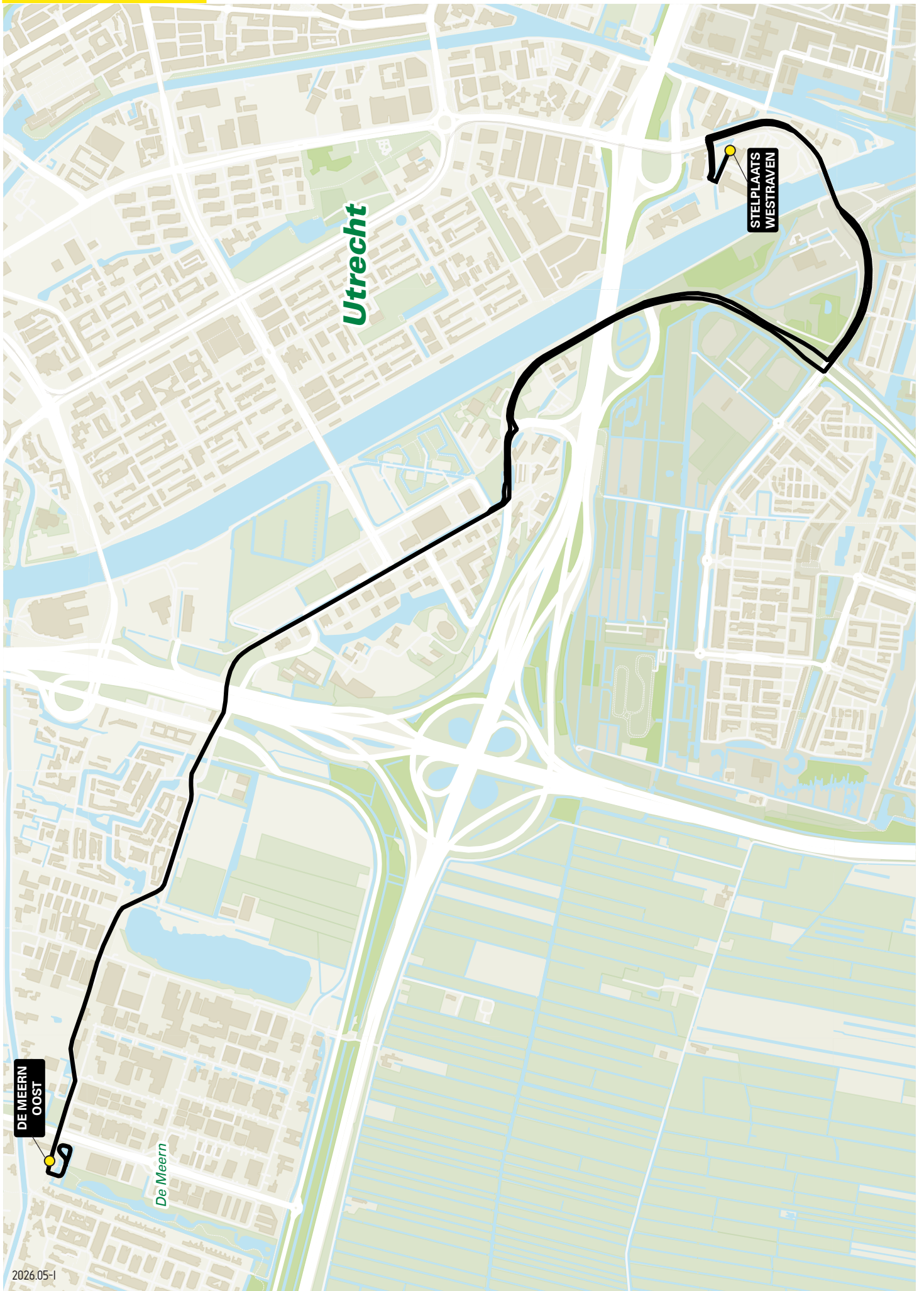
CONTROLEER ALTIJD ZELF OF ER STREMMINGEN ZIJN OP DEZE ROUTE!

» van **Stelplaats Westraven** naar **De Meern Oost - variant 1**

halte	Stelplaats Westraven
	<ul style="list-style-type: none"> • Verlaat de stalling [Griffioenlaan] • Sla rechtsaf [Griffioenlaan] • Sla bij de verkeerslichten linksaf [Europalaan] • Ga bij de daaropvolgende verkeerslichten rechtdoor [Europalaan] • Sla linksaf bij de verkeerslichten [A12] • Voeg in op de A12 [A12] • Neem afrit 16 [A12] • Ga rechtdoor bij de verkeerslichten [Papendorpseweg] • Voeg in op de busbaan [Orteliuslaan] • Ga vervolgens rechtdoor bij alle buslichten (route lijn 29) [Orteliuslaan] / [Busbaan Rijnvliet] / [Busbaan Oudenrijn] / [Busbaan De Woerd]
halte	De Meern Oost

» van **De Meern Oost** naar **Stelplaats Westraven - variant 1**

halte	De Meern Oost
	<ul style="list-style-type: none"> • Sla na de keerlus rechtsaf [Busbaan De Woerd] • Ga na de halte rechtdoor (route lijn 29) [Busbaan Oudenrijn] • Ga rechtdoor bij alle buslichten [Busbaan Oudenrijn] / [Busbaan Rijnvliet] / [Orteliuslaan] • Blijf na de halte «Papendorp-Zuid» de busbaan volgen, sla linksaf [Papendorpseweg] • Sla bij de verkeerslichten linksaf [Papendorpseweg] • Ga bij de daaropvolgende twee verkeerslichten rechtdoor [Papendorpseweg] • Sla rechtsaf bij de verkeerslichten [A12] • Voeg in op de A12 [A12] • Neem afrit 17 [A12] • Voeg niet in op de busbaan • Ga rechtsaf bij de verkeerslichten [Europalaan] • Sla bij de daaropvolgende verkeerslichten rechtsaf [Griffioenlaan] • Sla de eerste straat linksaf [Griffioenlaan]
halte	Stelplaats Westraven



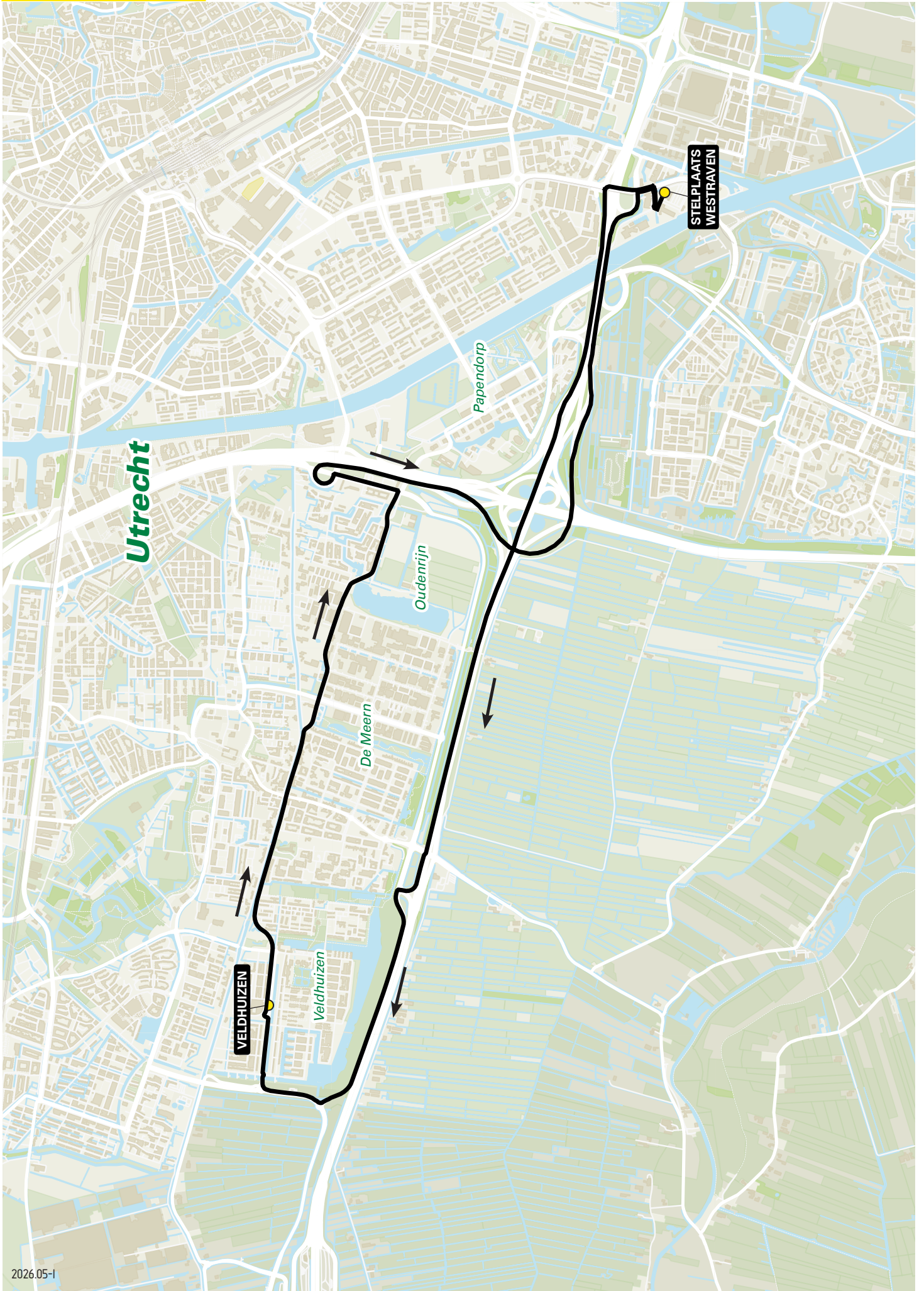
CONTROLEER ALTIJD ZELF OF ER STREMMINGEN ZIJN OP DEZE ROUTE!

» van **Stelplaats Westraven** naar **De Meern Oost - variant 2**

halte	Stelplaats Westraven
	<ul style="list-style-type: none"> • Verlaat de stalling [Griffioenlaan] • Sla rechtsaf [Griffioenlaan] • Sla bij de verkeerslichten rechtsaf [Europalaan] • Ga bij de daaropvolgende twee verkeerslichten rechtdoor [Jutfasebrug] / [Taludweg] • Sla rechtsaf bij de verkeerslichten [A.C.Verhoefweg] • Voeg in op de busbaan en blijf deze volgen [A.C.Verhoefweg] / [Papendorpseweg] / [Orteliuslaan] • Ga vervolgens rechtdoor bij alle buslichten (route lijn 29) [Orteliuslaan] / [Busbaan Rijnvliet] / [Busbaan Oudenrijn] / [Busbaan De Woerd]
halte	De Meern Oost

» van **De Meern Oost** naar **Stelplaats Westraven - variant 2**

halte	De Meern Oost
	<ul style="list-style-type: none"> • Sla na de keerlus rechtsaf [Busbaan De Woerd] • Ga na de halte rechtdoor (route lijn 29) [Busbaan Oudenrijn] • Ga rechtdoor bij alle buslichten [Busbaan Oudenrijn] / [Busbaan Rijnvliet] / [Orteliuslaan] • Blijf na de halte «Papendorp-Zuid» de busbaan volgen, sla linksaf [Papendorpseweg] • Sla bij de verkeerslichten linksaf [Papendorpseweg] • Verlaat de busbaan • Ga bij de daaropvolgende drie verkeerslichten rechtdoor [Papendorpseweg] / [A.C.Verhoefweg] • Sla linksaf bij de verkeerslichten [Taludweg] • Ga rechtdoor bij beide verkeerslichten [Taludweg] / [Jutfasebrug] • Houd links aan [Europalaan] • Sla linksaf bij de verkeerslichten [Griffioenlaan] • Sla de eerste straat linksaf [Griffioenlaan]
halte	Stelplaats Westraven



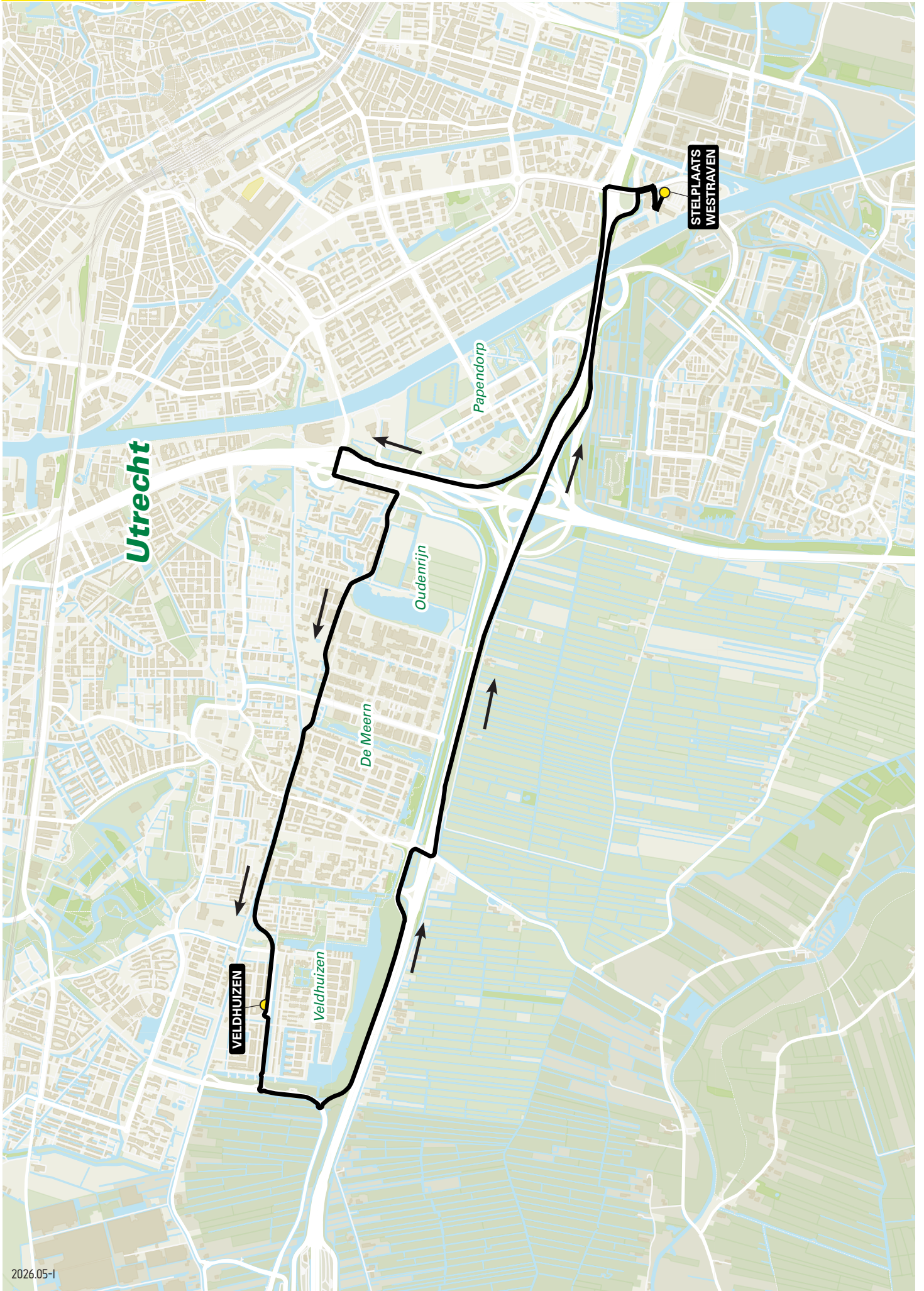
CONTROLEER ALTIJD ZELF OF ER STREMMINGEN ZIJN OP DEZE ROUTE!

» van **Stelplaats Westraven** naar **Veldhuizen (richting Utrecht)**

halte	Stelplaats Westraven
	<ul style="list-style-type: none"> • Verlaat de stalling [Griffioenlaan] • Sla rechtsaf [Griffioenlaan] • Sla bij de verkeerslichten linksaf [Europalaan] • Ga bij de daaropvolgende verkeerslichten rechtdoor [Europalaan] • Sla linksaf bij de verkeerslichten [A12] • Voeg in op de A12 [A12] • Volg de borden A12 RING UTRECHT [A12] • Volg de A12 richting Den Haag, Rotterdam [A12] • Neem afrit 15 De Meern [A12] • Houd links aan op de afrit [A12] • Sla linksaf bij de verkeerslichten [N198] / [Veldhuizerweg] • Neem op de rotonde de eerste afslag [N198] / [Veldhuizerweg] • Neem op de daaropvolgende rotonde de eerste afslag [Heldammersingel] • Neem op de rotonde de tweede afslag [Heldammersingel] • Sla de vierde straat linksaf [Busbaan Veldhuizen] • Sla vervolgens rechtsaf [Busbaan Veldhuizen]
halte	Veldhuizen

» van **Veldhuizen (richting Utrecht)** naar **Stelplaats Westraven**

halte	Veldhuizen
	<ul style="list-style-type: none"> • Ga rechtdoor bij alle buslichten tot de halte «De Meern Oost» [Busbaan Veldhuizen] / [Rijksstraatweg] / [Busbaan De Woerd] • Ga na de halte «De Meern Oost» rechtdoor, verlaat de voorrangsweg en ga rechtdoor [Busbaan Oudenrijn] • Ga rechtdoor bij alle buslichten [Busbaan Oudenrijn] / [Busbaan Rijnvliet] • Na de halte «Rijnvliet», aan het einde van de weg, linksaf [Stadsbaan Leidsche Rijn] • Sla linksaf bij de verkeerslichten [Stadsbaan Leidsche Rijn] • Voeg in op de A2 [A2] • Volg de borden RING A12 richting Arnhem, Den Haag, Rotterdam [A12] • Volg de borden RING A12 richting Arnhem, Houten (A27) [A12] • Voeg in op de A12 [A12] • Neem afrit 17 [A12] • Voeg niet in op de busbaan • Ga rechtsaf bij de verkeerslichten [Europalaan] • Sla bij de daaropvolgende verkeerslichten rechtsaf [Griffioenlaan] • Sla de eerste straat linksaf [Griffioenlaan]
halte	Stelplaats Westraven



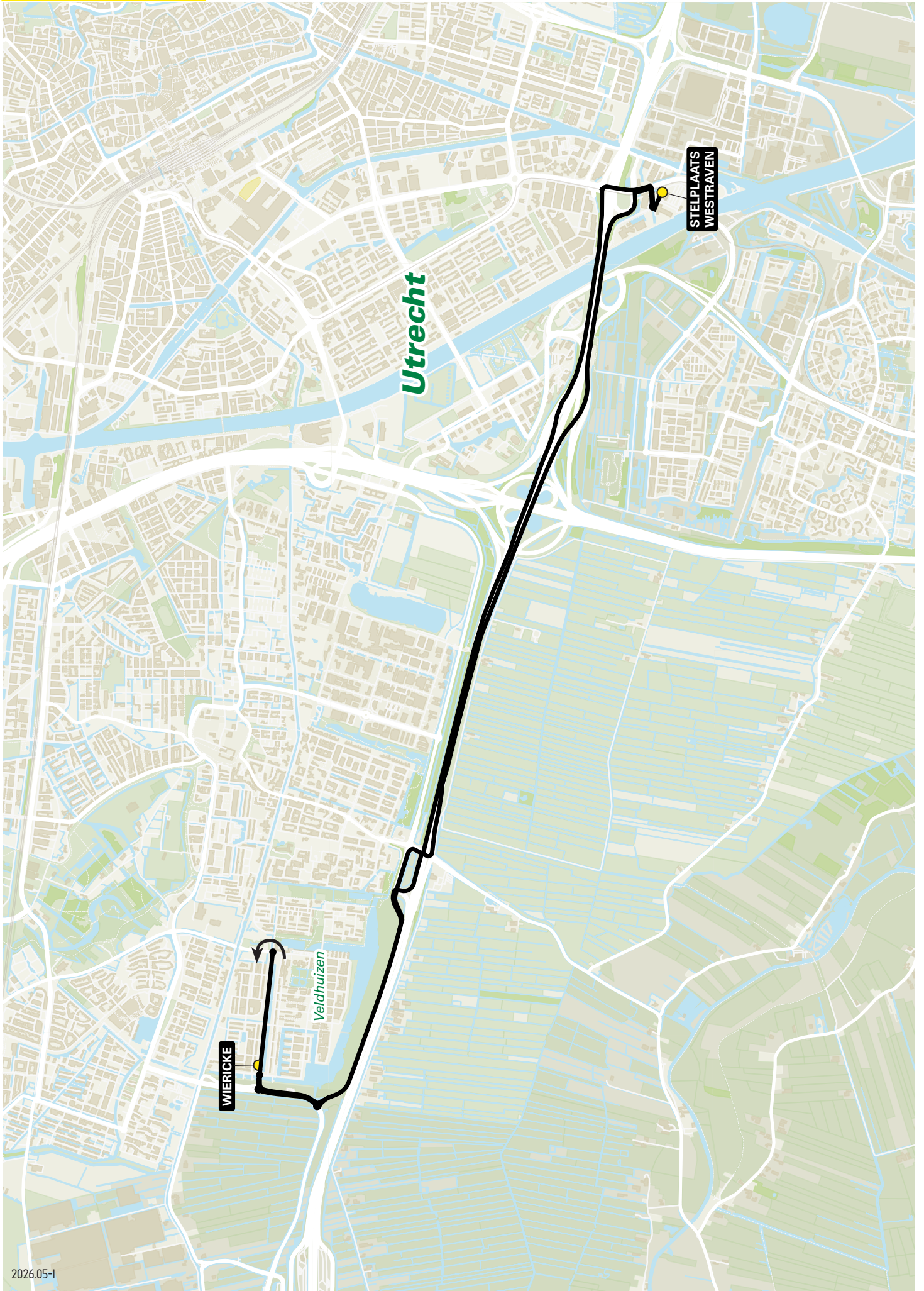
CONTROLEER ALTIJD ZELF OF ER STREMMINGEN ZIJN OP DEZE ROUTE!

» van **Stelplaats Westraven** naar **Veldhuizen (richting Vleuten)**

halte	Stelplaats Westraven
	<ul style="list-style-type: none"> • Verlaat de stalling [Griffioenlaan] • Sla rechtsaf [Griffioenlaan] • Sla bij de verkeerslichten linksaf [Europalaan] • Ga bij de daaropvolgende verkeerslichten rechtdoor [Europalaan] • Sla linksaf bij de verkeerslichten [A12] • Voeg in op de A12 [A12] • Neem afrit 16 [A12] • Ga rechtdoor bij de verkeerslichten [Papendorpseweg] • Voeg in op de busbaan [Orteliuslaan] • Ga vervolgens rechtdoor bij alle buslichten (route lijn 29) [Orteliuslaan] / [Busbaan Rijnvliet] / [Busbaan Oudenrijn] / [Busbaan De Woerd] / [Rijksstraatweg] / [Busbaan Veldhuizen]
halte	Veldhuizen

» van **Veldhuizen (richting Vleuten)** naar **Stelplaats Westraven**

halte	Veldhuizen
	<ul style="list-style-type: none"> • Sla na de halte linksaf [Busbaan Veldhuizen] • Sla vervolgens rechtsaf [Heldammersingel] • Neem op de rotonde de tweede afslag [Heldammersingel] • Neem op de daaropvolgende rotonde de derde afslag [N198] / [Veldhuizerweg] • Neem op de daaropvolgende rotonde de tweede afslag [N198] / [Veldhuizerweg] • Ga rechtdoor bij de verkeerslichten [N198] / [C.H.Letschertweg] • Sla rechtsaf bij de verkeerslichten [N228] / [Meerndijk] • Houd links aan [N228] / [Meerndijk] • Sla linksaf bij de verkeerslichten [A12] • Voeg in op de A12 [A12] • Neem afrit 16 t/m 18 RING Utrecht [A12] • Volg de borden A12 RING Utrecht Zuid / afrit 16 t/m 18 [A12] • Neem afrit 17 [A12] • Voeg niet in op de busbaan • Ga rechtsaf bij de verkeerslichten [Europalaan] • Sla bij de daaropvolgende verkeerslichten rechtsaf [Griffioenlaan] • Sla de eerste straat linksaf [Griffioenlaan]
halte	Stelplaats Westraven



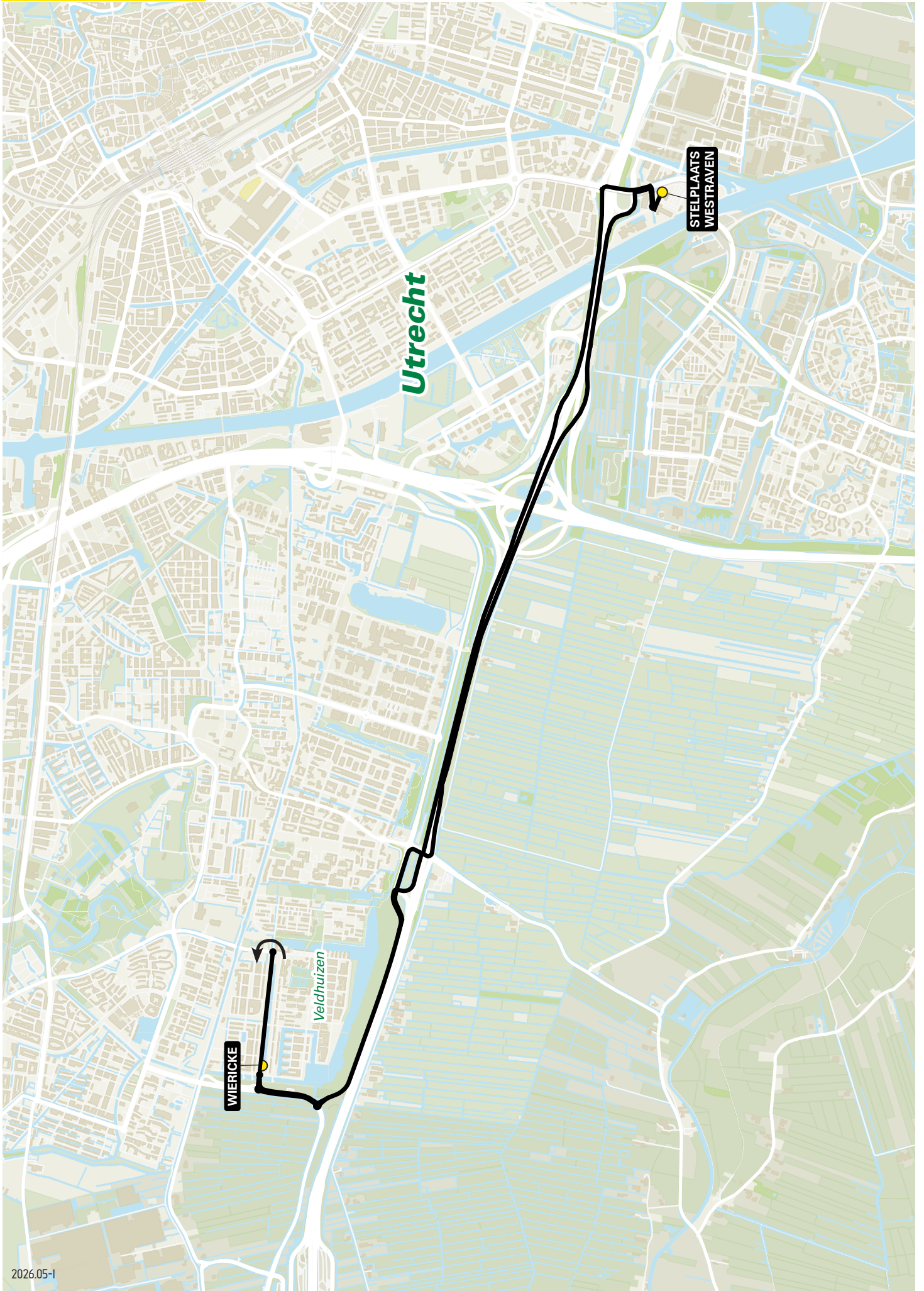
CONTROLEER ALTIJD ZELF OF ER STREMMINGEN ZIJN OP DEZE ROUTE!

» van **Stelplaats Westraven** naar **Wiericke (richting Vleuten)**

halte	Stelplaats Westraven
	<ul style="list-style-type: none"> • Verlaat de stalling [Griffioenlaan] • Sla rechtsaf [Griffioenlaan] • Sla bij de verkeerslichten linksaf [Europalaan] • Ga bij de daaropvolgende verkeerslichten rechtdoor [Europalaan] • Sla linksaf bij de verkeerslichten [A12] • Voeg in op de A12 [A12] • Volg de borden A12 RING UTRECHT [A12] • Volg de A12 richting Den Haag, Rotterdam [A12] • Neem afrit 15 De Meern [A12] • Houd links aan op de afrit [A12] • Sla linksaf bij de verkeerslichten [N198] / [Veldhuizerweg] • Neem op de rotonde de eerste afslag [N198] / [Veldhuizerweg] • Neem op de daaropvolgende rotonde de eerste afslag [Heldammersingel] • Neem op de rotonde de tweede afslag [Heldammersingel] • Ga na de halte rechtdoor en neem op de rotonde de vierde afslag om te keren [Heldammersingel]
halte	Wiericke (richting Vleuten)

» van **Wiericke (richting Vleuten)** naar **Stelplaats Westraven**

halte	Wiericke (richting Vleuten)
	<ul style="list-style-type: none"> • Neem op de rotonde de tweede afslag [Heldammersingel] • Neem op de daaropvolgende rotonde de derde afslag [N198] / [Veldhuizerweg] • Neem op de daaropvolgende rotonde de tweede afslag [N198] / [Veldhuizerweg] • Ga rechtdoor bij de verkeerslichten [N198] / [C.H.Letschertweg] • Sla rechtsaf bij de verkeerslichten [N228] / [Meerndijk] • Houd links aan [N228] / [Meerndijk] • Sla linksaf bij de verkeerslichten [A12] • Voeg in op de A12 [A12] • Neem afrit 16 t/m 18 RING Utrecht [A12] • Volg de borden A12 RING Utrecht Zuid / afrit 16 t/m 18 [A12] • Neem afrit 17 [A12] • Voeg niet in op de busbaan • Ga rechtsaf bij de verkeerslichten [Europalaan] • Sla bij de daaropvolgende verkeerslichten rechtsaf [Griffioenlaan] • Sla de eerste straat linksaf [Griffioenlaan]
halte	Stelplaats Westraven



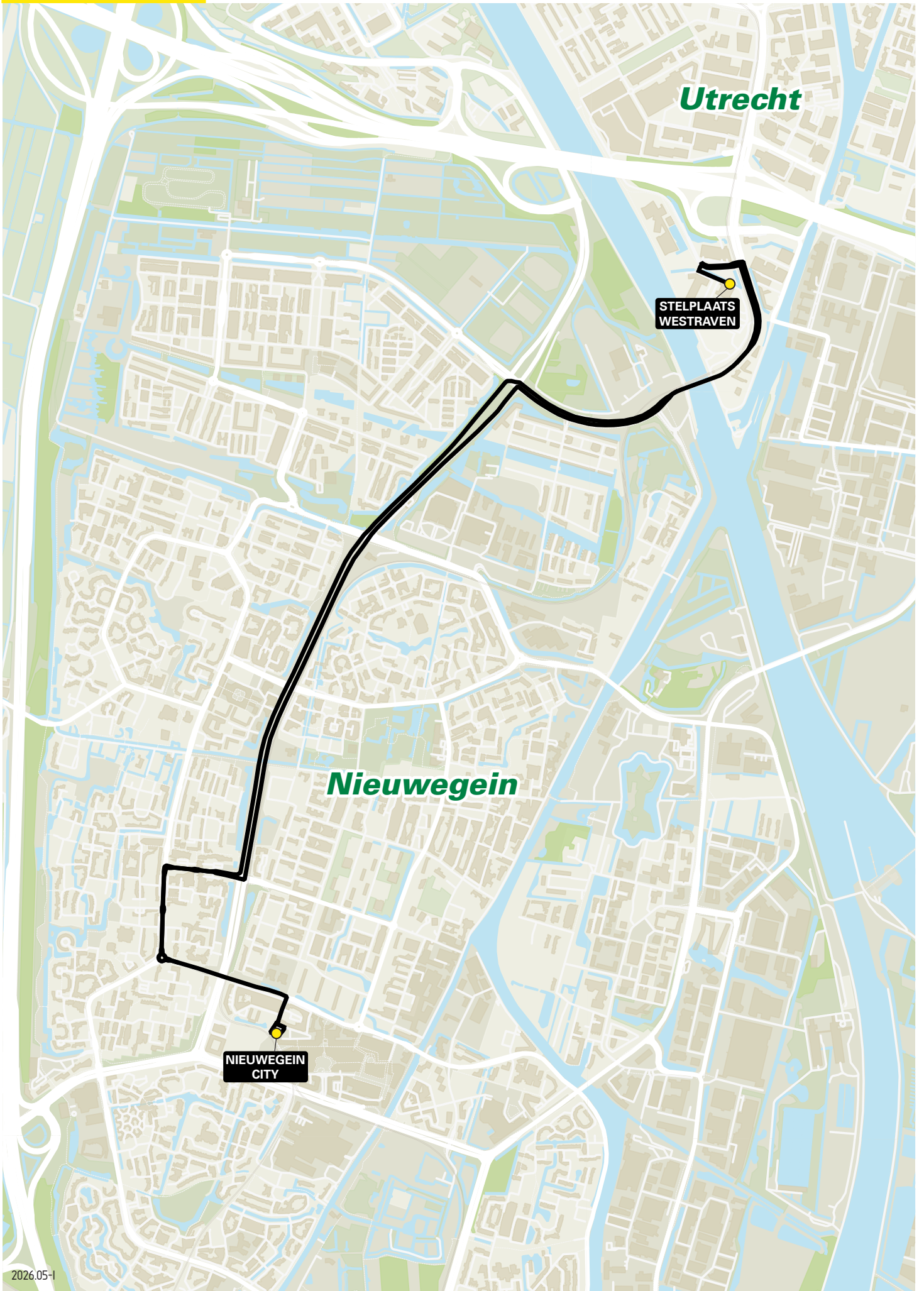
CONTROLEER ALTIJD ZELF OF ER STREMMINGEN ZIJN OP DEZE ROUTE!

» van **Stelplaats Westraven** naar **Wiericke (richting Utrecht)**

halte	Stelplaats Westraven
	<ul style="list-style-type: none">• Verlaat de stalling [Griffioenlaan]• Sla rechtsaf [Griffioenlaan]• Sla bij de verkeerslichten linksaf [Europalaan]• Ga bij de daaropvolgende verkeerslichten rechtdoor [Europalaan]• Sla linksaf bij de verkeerslichten [A12]• Voeg in op de A12 [A12]• Volg de borden A12 RING UTRECHT [A12]• Volg de A12 richting Den Haag, Rotterdam [A12]• Neem afrit 15 De Meern [A12]• Houd links aan op de afrit [A12]• Sla linksaf bij de verkeerslichten [N198] / [Veldhuizerweg]• Neem op de rotonde de eerste afslag [N198] / [Veldhuizerweg]• Neem op de daaropvolgende rotonde de eerste afslag [Heldammersingel]• Neem op de rotonde de tweede afslag [Heldammersingel]
halte	Wiericke (richting Utrecht)

» van **Wiericke (richting Utrecht)** naar **Stelplaats Westraven**

halte	Wiericke (richting Utrecht)
	<ul style="list-style-type: none">• Ga na de halte rechtdoor en neem op de rotonde de vierde afslag [Heldammersingel]• Neem op de rotonde de tweede afslag [Heldammersingel]• Neem op de daaropvolgende rotonde de derde afslag [N198] / [Veldhuizerweg]• Neem op de daaropvolgende rotonde de tweede afslag [N198] / [Veldhuizerweg]• Ga rechtdoor bij de verkeerslichten [N198] / [C.H.Letschertweg]• Sla rechtsaf bij de verkeerslichten [N228] / [Meerndijk]• Houd links aan [N228] / [Meerndijk]• Sla linksaf bij de verkeerslichten [A12]• Voeg in op de A12 [A12]• Neem afrit 16 t/m 18 RING Utrecht [A12]• Volg de borden A12 RING Utrecht Zuid / afrit 16 t/m 18 [A12]• Neem afrit 17 [A12]• Voeg niet in op de busbaan• Ga rechtsaf bij de verkeerslichten [Europalaan]• Sla bij de daaropvolgende verkeerslichten rechtsaf [Griffioenlaan]• Sla de eerste straat linksaf [Griffioenlaan]
halte	Stelplaats Westraven



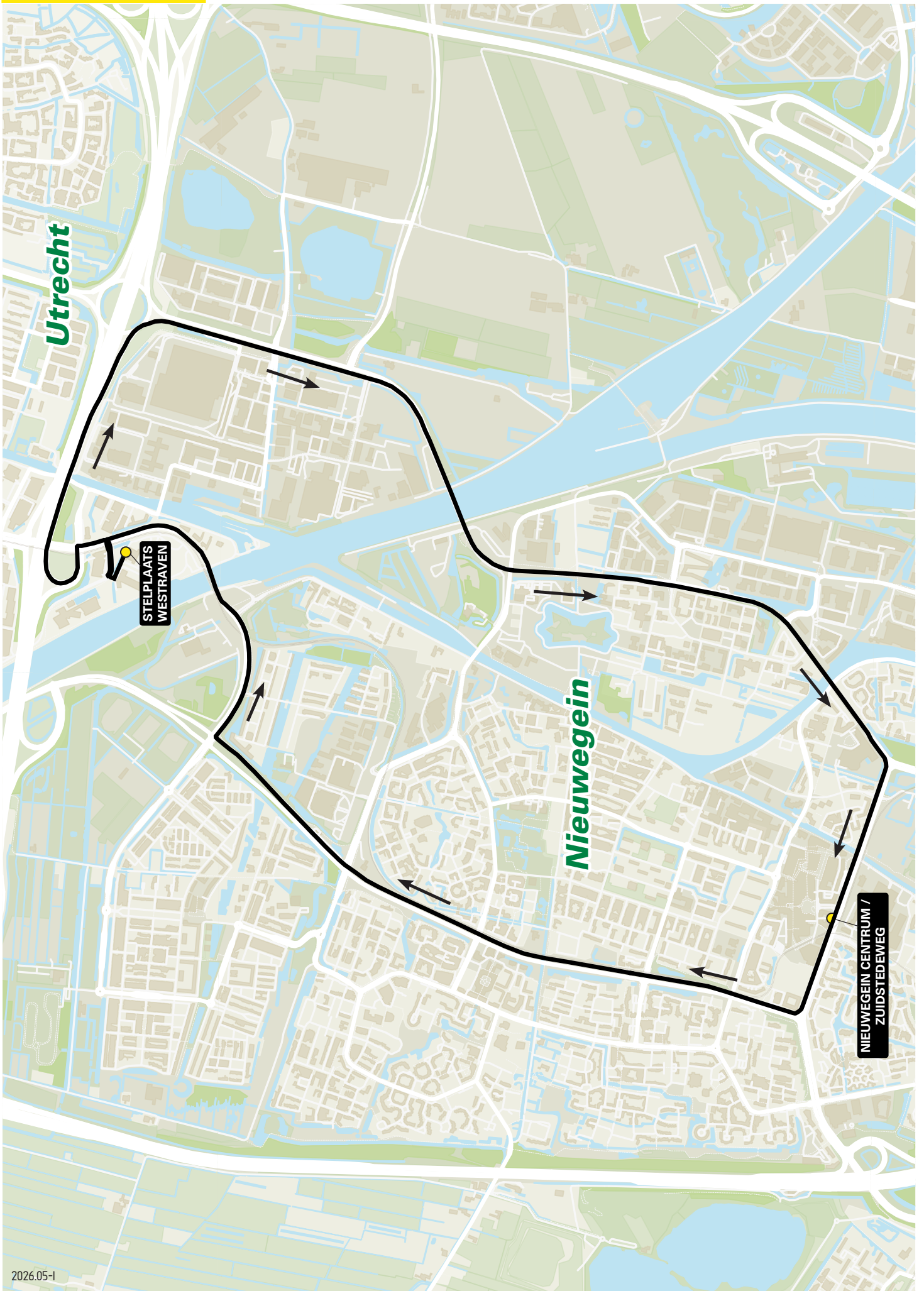
CONTROLEER ALTIJD ZELF OF ER STREMMINGEN ZIJN OP DEZE ROUTE!

» van **Stelplaats Westraven** naar **Nieuwegein City**

halte	Stelplaats Westraven
	<ul style="list-style-type: none">• Verlaat de stalling [Griffioenlaan]• Sla rechtsaf [Griffioenlaan]• Sla bij de verkeerslichten rechtsaf [Europalaan]• Ga rechtdoor bij de verkeerslichten [Taludweg]• Bij de daaropvolgende verkeerslichten rechtdoor [Taludweg]• Houd links aan [Taludweg]• Ga rechtdoor bij de verkeerslichten [Taludweg]• Sla linksaf bij de verkeerslichten [A.C.Verhoefweg]• Ga bij de komende twee verkeerslichten rechtdoor [A.C.Verhoefweg]• Sla bij de daaropvolgende verkeerslichten rechtsaf [Barnsteendrift]• Aan het einde van de weg linksaf [Batauweg]• Neem op de rotonde de tweede afslag [Noordstedeweg]• Sla de eerste straat rechtsaf [Schouwstede]
halte	Nieuwegein City

» van **Nieuwegein City** naar **Stelplaats Westraven**

halte	Nieuwegein City
	<ul style="list-style-type: none">• Verlaat het busstation [Schouwstede]• Sla op de kruising linksaf [Noordstedeweg]• Neem op de rotonde de eerste afslag [Batauweg]• Sla de derde straat rechtsaf [Barnsteendrift]• Ga bij de verkeerslichten linksaf [A.C.Verhoefweg]• Ga bij de komende twee verkeerslichten rechtdoor [A.C.Verhoefweg]• Sla rechtsaf bij de verkeerslichten [Taludweg]• Ga rechtdoor bij beide verkeerslichten [Taludweg] / [Jutfasebrug]• Houd links aan [Europalaan]• Sla linksaf bij de verkeerslichten [Griffioenlaan]• Sla de eerste straat linksaf [Griffioenlaan]
halte	Stelplaats Westraven



CONTROLEER ALTIJD ZELF OF ER STREMMINGEN ZIJN OP DEZE ROUTE!

» van **Stelplaats Westraven** naar **Nieuwegein Centrum/Zuidstedeweg**

halte	Stelplaats Westraven
	<ul style="list-style-type: none">• Verlaat de stalling [Griffioenlaan]• Sla rechtsaf [Griffioenlaan]• Sla bij de verkeerslichten linksaf [Europalaan]• Houd links aan [Europalaan]• Sla linksaf bij de verkeerslichten [Europalaan]• Voeg in op de A12 [A12]• Houd rechts aan en neem afrit 18 Houten [A12]• Neem op de rotonde de eerste afslag [Knooppunt Laagraven]• Ga bij de komende vier verkeerslichten rechtdoor [N408] / [Plettenburgerbaan]• Sla aan het einde van de weg, bij de verkeerslichten, rechtsaf [Zuidstedeweg]• Ga vervolgens rechtdoor bij alle verkeerslichten [Zuidstedeweg]
halte	Nieuwegein Centrum/Zuidstedeweg (richting IJsselstein)

» van **Nieuwegein Centrum/Zuidstedeweg** naar **Stelplaats Westraven**

halte	Nieuwegein Centrum/Zuidstedeweg (richting IJsselstein)
	<ul style="list-style-type: none">• Ga rechtdoor bij de verkeerslichten [Zuidstedeweg]• Sla bij de daaropvolgende verkeerslichten rechtsaf [A.C.Verhoefweg]• Ga bij de komende drie verkeerslichten rechtdoor [A.C.Verhoefweg]• Sla rechtsaf bij de verkeerslichten [Taludweg]• Ga rechtdoor bij de verkeerslichten [Taludweg] / [Jutfasebrug]• Houd links aan [Europalaan]• Sla linksaf bij de verkeerslichten [Griffioenlaan]• Sla de eerste straat linksaf [Griffioenlaan]
halte	Stelplaats Westraven



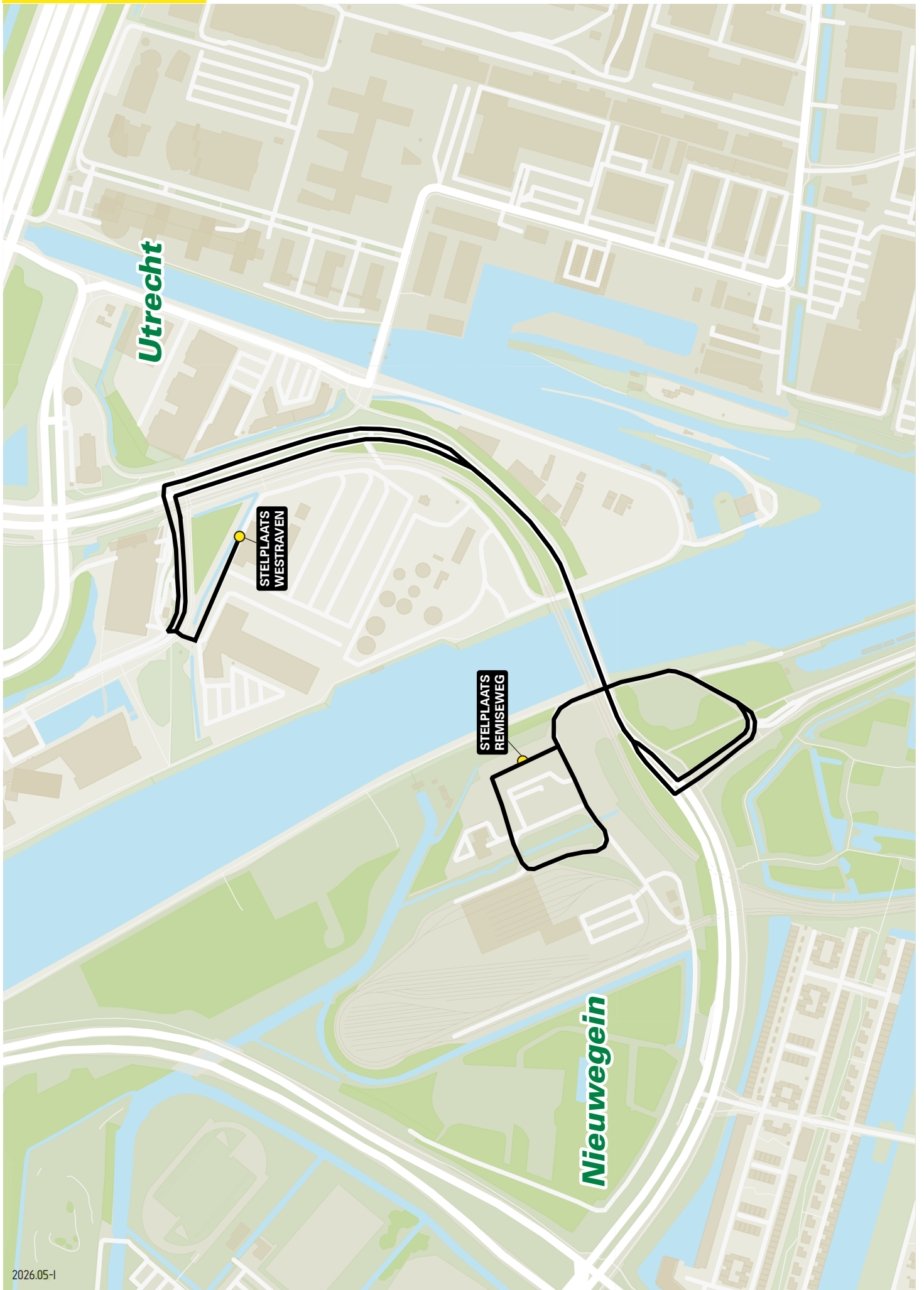
CONTROLEER ALTIJD ZELF OF ER STREMMINGEN ZIJN OP DEZE ROUTE!

» van **Stelplaats Westraven** naar **Nieuwegein Centrum/Zuidstedeweg**

halte	Stelplaats Westraven
	<ul style="list-style-type: none"> • Verlaat de stalling [Griffioenlaan] • Sla rechtsaf [Griffioenlaan] • Sla bij de verkeerslichten rechtsaf [Europalaan] • Ga rechtdoor bij de verkeerslichten [Taludweg] • Bij de daaropvolgende verkeerslichten rechtdoor [Taludweg] • Houd links aan [Taludweg] • Ga rechtdoor bij de verkeerslichten [Taludweg] • Sla linksaf bij de verkeerslichten [A.C.Verhoefweg] • Ga rechtdoor bij alle verkeerslichten [A.C.Verhoefweg] • Sla aan het einde van de weg bij de verkeerslichten linksaf [Zuidstedeweg]
halte	Nieuwegein Centrum/Zuidstedeweg (richting WKZ/PMC)

» van **Nieuwegein Centrum/Zuidstedeweg** naar **Stelplaats Westraven**

halte	Nieuwegein Centrum/Zuidstedeweg (richting WKZ/PMC)
	<ul style="list-style-type: none"> • Ga bij de komende twee verkeerslichten rechtdoor [Zuidstedeweg] • Houd links aan en sla bij de verkeerslichten linksaf [Plettenburgerbaan] • Ga rechtdoor bij alle verkeerslichten [N408] / [Plettenburgerbaan] • Neem op de rotonde de derde afslag [Knooppunt Laagraven] • Voeg in op de A12 [A12] • Houd rechts aan [A12] • Neem afrit 17 [A12] • Houd links aan en sla linksaf bij de verkeerslichten [Europalaan] • Ga rechtdoor bij de verkeerslichten [Europalaan] • Sla bij de daaropvolgende verkeerslichten rechtsaf [Griffioenlaan] • Sla de eerste straat linksaf [Griffioenlaan]
halte	Stelplaats Westraven



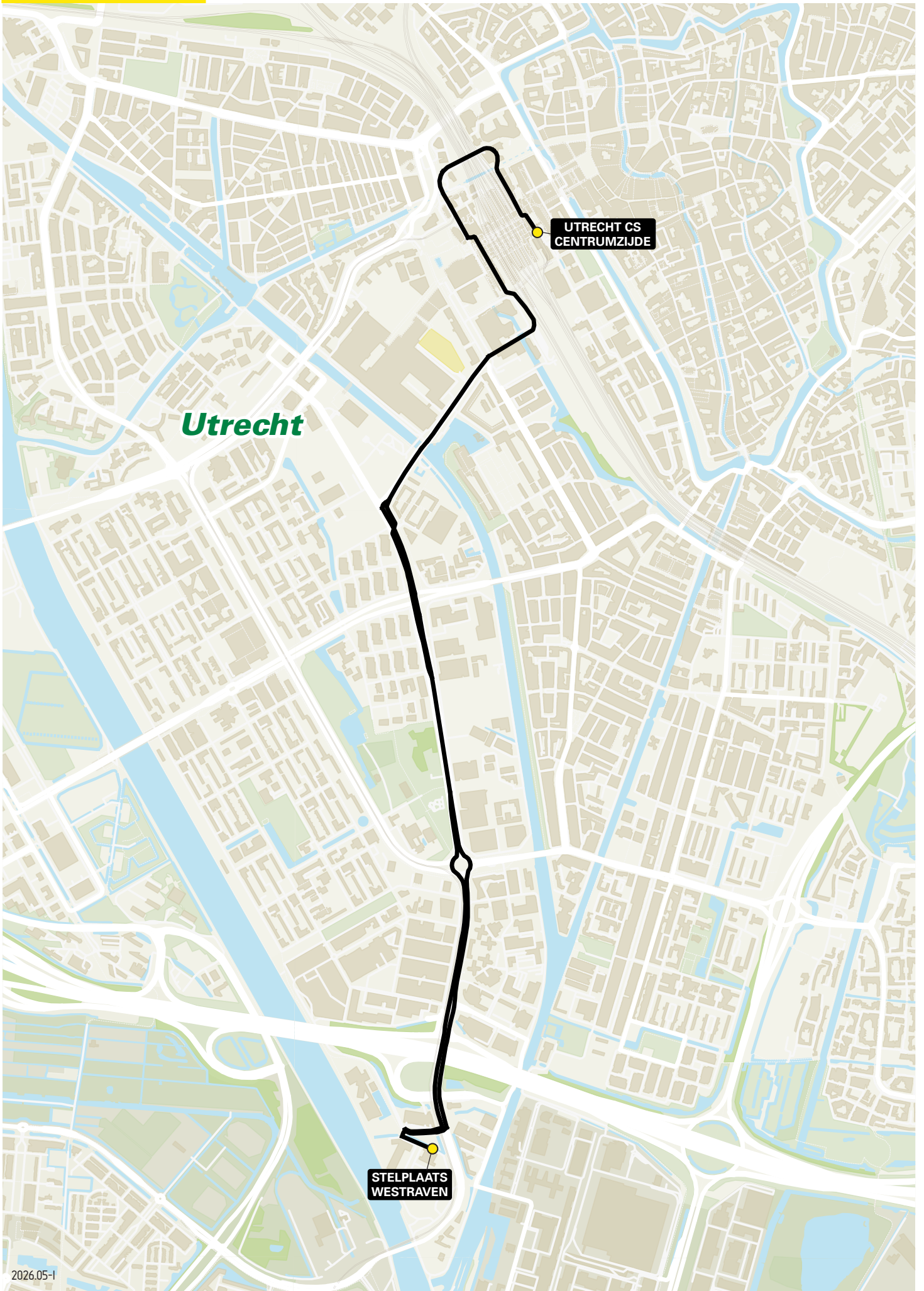
CONTROLEER ALTIJD ZELF OF ER STREMMINGEN ZIJN OP DEZE ROUTE!

» van **Stelplaats Westraven** naar **Stelplaats Remiseweg**

halte	Stelplaats Westraven
	<ul style="list-style-type: none">• Verlaat de stalling [Griffioenlaan]• Sla rechtsaf [Griffioenlaan]• Sla bij de verkeerslichten rechtsaf [Europalaan] / [Taludweg]• Ga bij de daaropvolgende verkeerslichten linksaf [Utrechtsestraatweg]• Sla na de halte «Remiseweg» linksaf [Remiseweg]• Blijf deze weg volgen [Remiseweg]
halte	Stelplaats Remiseweg

» van **Stelplaats Remiseweg** naar **Stelplaats Westraven**

halte	Stelplaats Remiseweg
	<ul style="list-style-type: none">• Aan het einde van de weg rechtsaf [Remiseweg] / [Utrechtsestraatweg]• Sla bij de verkeerslichten rechtsaf [Taludweg] / [Europalaan]• Houd links aan [Europalaan]• Voeg niet in op de busbaan• Sla linksaf bij de verkeerslichten [Griffioenlaan]• Ga de eerste straat linksaf [Griffioenlaan]
halte	Stelplaats Westraven



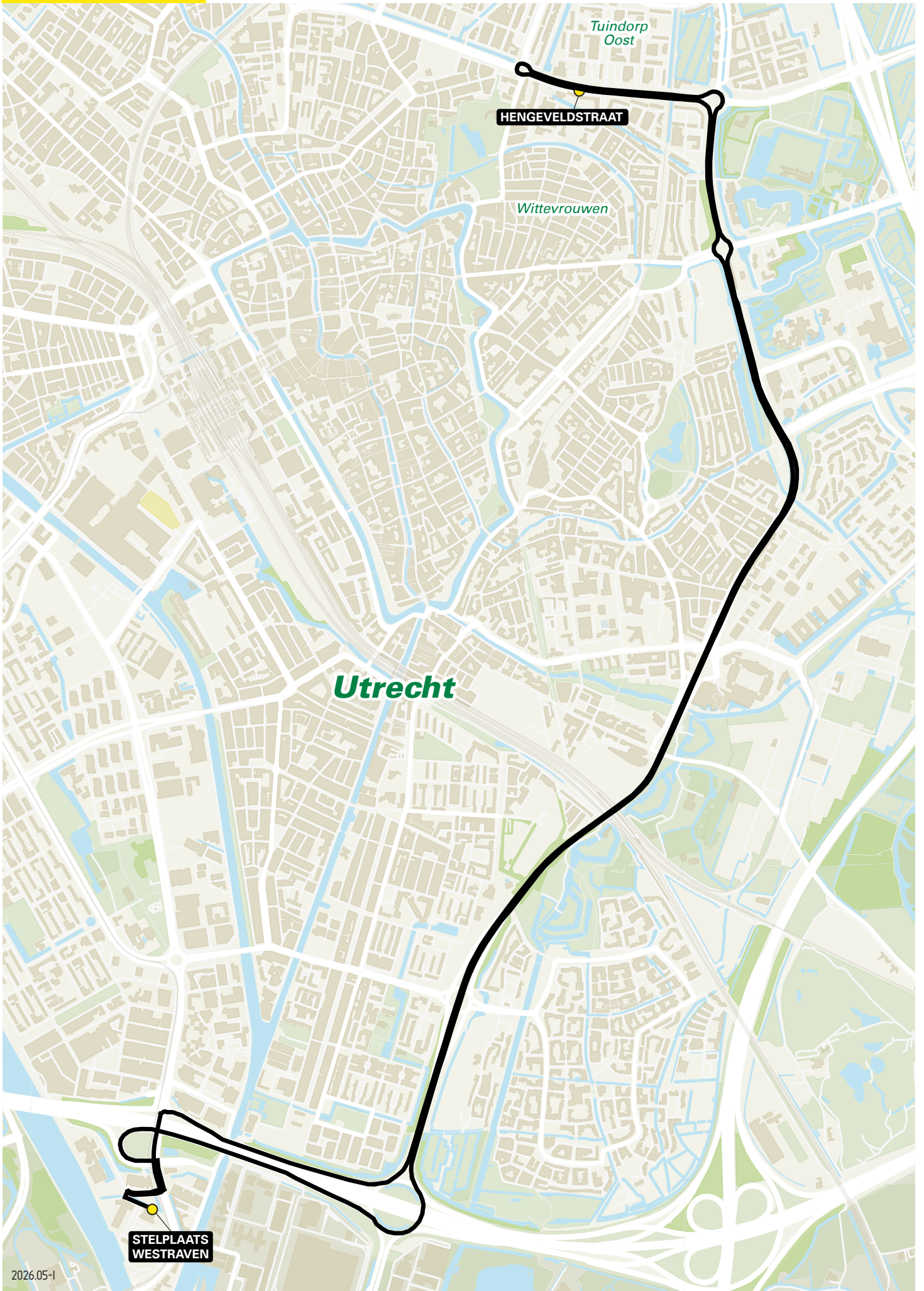
CONTROLEER ALTIJD ZELF OF ER STREMMINGEN ZIJN OP DEZE ROUTE!

» van **Stelplaats Westraven** naar **Utrecht CS Centrumzijde**

halte	Stelplaats Westraven
	<ul style="list-style-type: none"> • Verlaat de stalling [Griffioenlaan] • Sla rechtsaf [Griffioenlaan] • Sla bij de verkeerslichten linksaf [Europalaan] • Voeg in op de busbaan [Europalaan] • Ga bij alle verkeerslichten rechtdoor [Europalaan] • Neem op de rotonde de tweede afslag [Europaplein] • Voeg in op de busbaan [Europalaan] • Ga rechtdoor bij alle verkeerslichten [Europalaan] • Aan het einde van de busbaan, bij de verkeerslichten, rechtdoor [Overste Den Oudenlaan] • Ga rechtdoor bij de verkeerslichten [Overste Den Oudenlaan] • Sla rechtsaf bij de daaropvolgende verkeerslichten [Doctor M.A.Tellegenlaan] • Ga rechtdoor bij alle verkeerslichten [Van Zijstweg] • Aan het einde van de weg rechtdoor bij het buslicht [Valeriusbaan] • Aan het einde van de weg linksaf [Dichtersplein] • Verlaat via halte «D2» het busstation en ga rechtdoor bij de komende drie verkeerslichten [Leidseveertunnel] • Ga de tunnel in [Leidseveertunnel] • Sla bij de buslichten rechtsaf [Stationsplein] • Aan het einde van de weg linksaf, niet de tramrails volgen [Stationsplein]
halte	Utrecht CS Centrumzijde

» van **Utrecht CS Centrumzijde** naar **Stelplaats Westraven**

halte	Utrecht CS Centrumzijde
	<ul style="list-style-type: none"> • Verlaat het busstation en ga linksaf bij de buslichten [Stationsplein] / [Leidseveertunnel] • Ga bij alle verkeerslichten rechtdoor [Leidseveertunnel] / [Dichtersplein] • Verlaat het busstation via halte «C9» [Dichtersplein] • Volg de busbaan met de bocht mee naar rechts [Valeriusbaan] • Ga rechtdoor bij de buslichten en voeg in op de busbaan [Van Zijstweg] • Ga rechtdoor bij alle buslichten [Van Zijstweg] / [Doctor M.A.Tellegenlaan] • Sla na de halte «Dr. M.A.Tellegenlaan» rechtsaf bij de buslichten [Overste Den Oudenlaan] • Sla direct linksaf en houd links aan [Overste Den Oudenlaan] • Ga rechtdoor bij de verkeerslichten [Overste Den Oudenlaan] • Voeg in op de busbaan [Europalaan] • Ga rechtdoor bij alle buslichten [Europalaan] • Neem op de rotonde de tweede afslag [Europaplein] • Ga bij de komende vier verkeerslichten rechtdoor [Europalaan] • Sla bij de daaropvolgende verkeerslichten rechtsaf [Griffioenlaan] • Sla de eerste straat linksaf [Griffioenlaan]
halte	Stelplaats Westraven



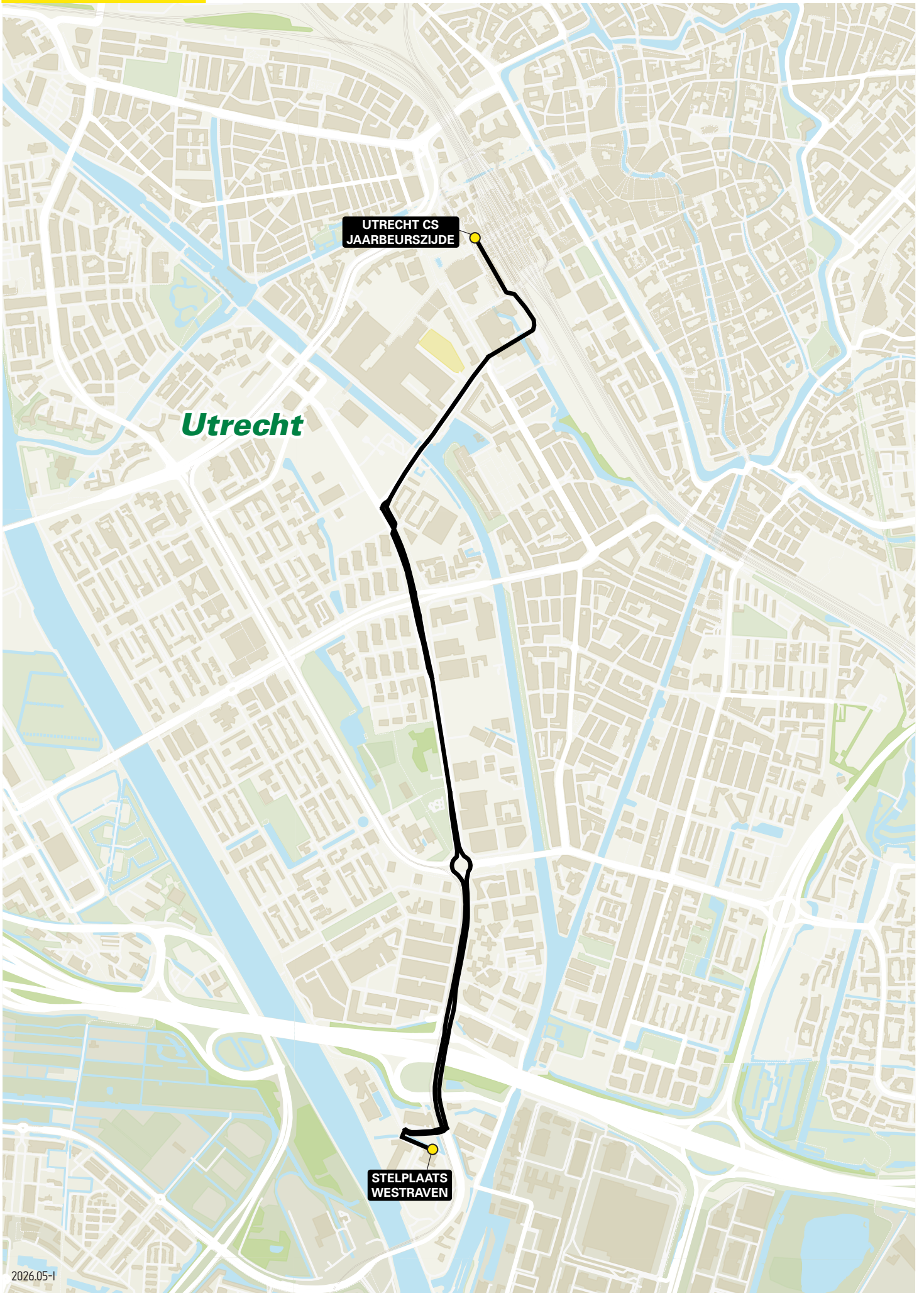
CONTROLEER ALTIJD ZELF OF ER STREMMINGEN ZIJN OP DEZE ROUTE!

» van **Stelplaats Westraven** naar **Hengeveldstraat**

halte	Stelplaats Westraven
	<ul style="list-style-type: none">• Verlaat de stalling [Griffioenlaan]• Sla rechtsaf [Griffioenlaan]• Sla bij de verkeerslichten linksaf [Europalaan]• Houd links aan [Europalaan]• Sla linksaf bij de verkeerslichten [Europalaan]• Voeg in op de A12 [A12]• Houd rechts aan en neem afrit 18 Houten [A12]• Neem op de rotonde de tweede afslag [Knooppunt Laagraven]• Ga rechtdoor bij de verkeerslichten [Waterlinieweg]• Bij de daaropvolgende verkeerslichten rechtdoor [Waterlinieweg]• Neem op de rotonde de tweede afslag [Berekuil] / [Sartreweg]• Voeg niet in op de busbaan• Neem op de rotonde de derde afslag [Kardinaal Alfrinkplein] / [Kardinaal de Jongweg]• Ga rechtdoor bij de verkeerslichten [Kardinaal de Jongweg]• Neem op de rotonde de vierde afslag [Eykmanplein]
halte	Hengeveldstraat

» van **Hengeveldstraat** naar **Stelplaats Westraven**

halte	Hengeveldstraat
	<ul style="list-style-type: none">• Ga rechtdoor bij de verkeerslichten [Kardinaal de Jongweg]• Neem op de rotonde de eerste afslag [Kardinaal Alfrinkplein] / [Sartreweg]• Voeg desgewenst in op de busbaan [Sartreweg]• Neem op de rotonde de derde afslag [Berekuil]• Ga bij beide verkeerslichten rechtdoor [Waterlinieweg]• Neem op de rotonde de eerste afslag [Knooppunt Laagraven]• Voeg in op de A12 [A12]• Houd rechts aan [A12]• Neem afrit 17 [A12]• Houd links aan en sla linksaf bij de verkeerslichten [Europalaan]• Ga rechtdoor bij de verkeerslichten [Europalaan]• Sla bij de daaropvolgende verkeerslichten rechtsaf [Griffioenlaan]• Sla de eerste straat linksaf [Griffioenlaan]
halte	Stelplaats Westraven



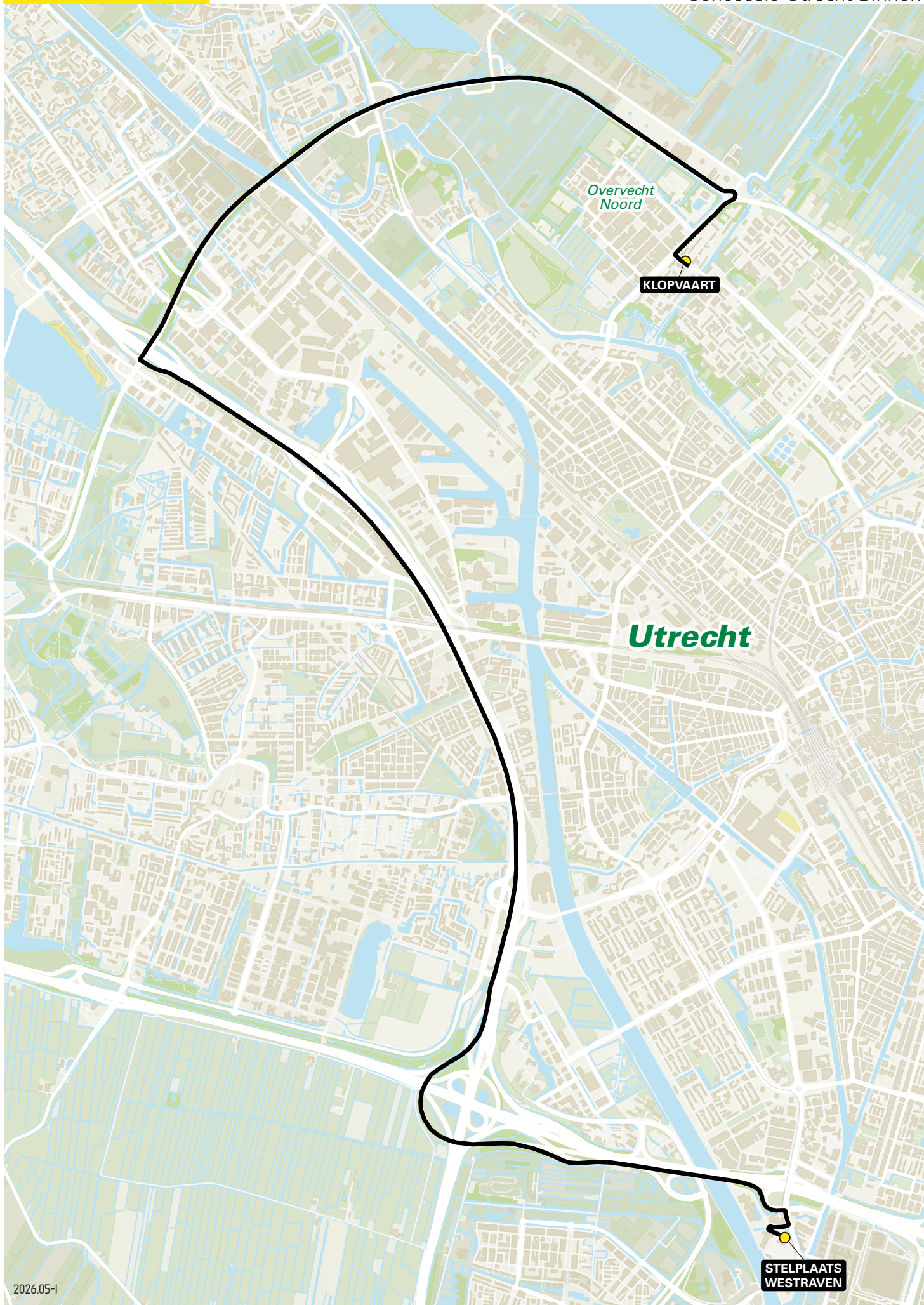
CONTROLEER ALTIJD ZELF OF ER STREMMINGEN ZIJN OP DEZE ROUTE!

» van **Stelplaats Westraven** naar **Utrecht CS Jaarbeurszijde**

halte	Stelplaats Westraven
	<ul style="list-style-type: none">• Verlaat de stalling [Griffioenlaan]• Sla rechtsaf [Griffioenlaan]• Sla bij de verkeerslichten linksaf [Europalaan]• Voeg in op de busbaan [Europalaan]• Ga bij alle verkeerslichten rechtdoor [Europalaan]• Neem op de rotonde de tweede afslag [Europaplein]• <i>Voeg in op de busbaan [Europalaan]</i>• Ga rechtdoor bij alle verkeerslichten [Europalaan]• Aan het einde van de busbaan, bij de verkeerslichten, rechtdoor [Overste Den Oudenlaan]• Ga rechtdoor bij de verkeerslichten [Overste Den Oudenlaan]• Sla rechtsaf bij de daaropvolgende verkeerslichten [Doctor M.A.Tellegenlaan]• Ga rechtdoor bij alle verkeerslichten [Van Zijstweg]• Aan het einde van de weg rechtdoor bij het buslicht [Valeriusbaan]• Aan het einde van de weg linksaf [Dichtersplein]
halte	Utrecht CS Jaarbeurszijde

» van **Utrecht CS Jaarbeurszijde** naar **Stelplaats Westraven**

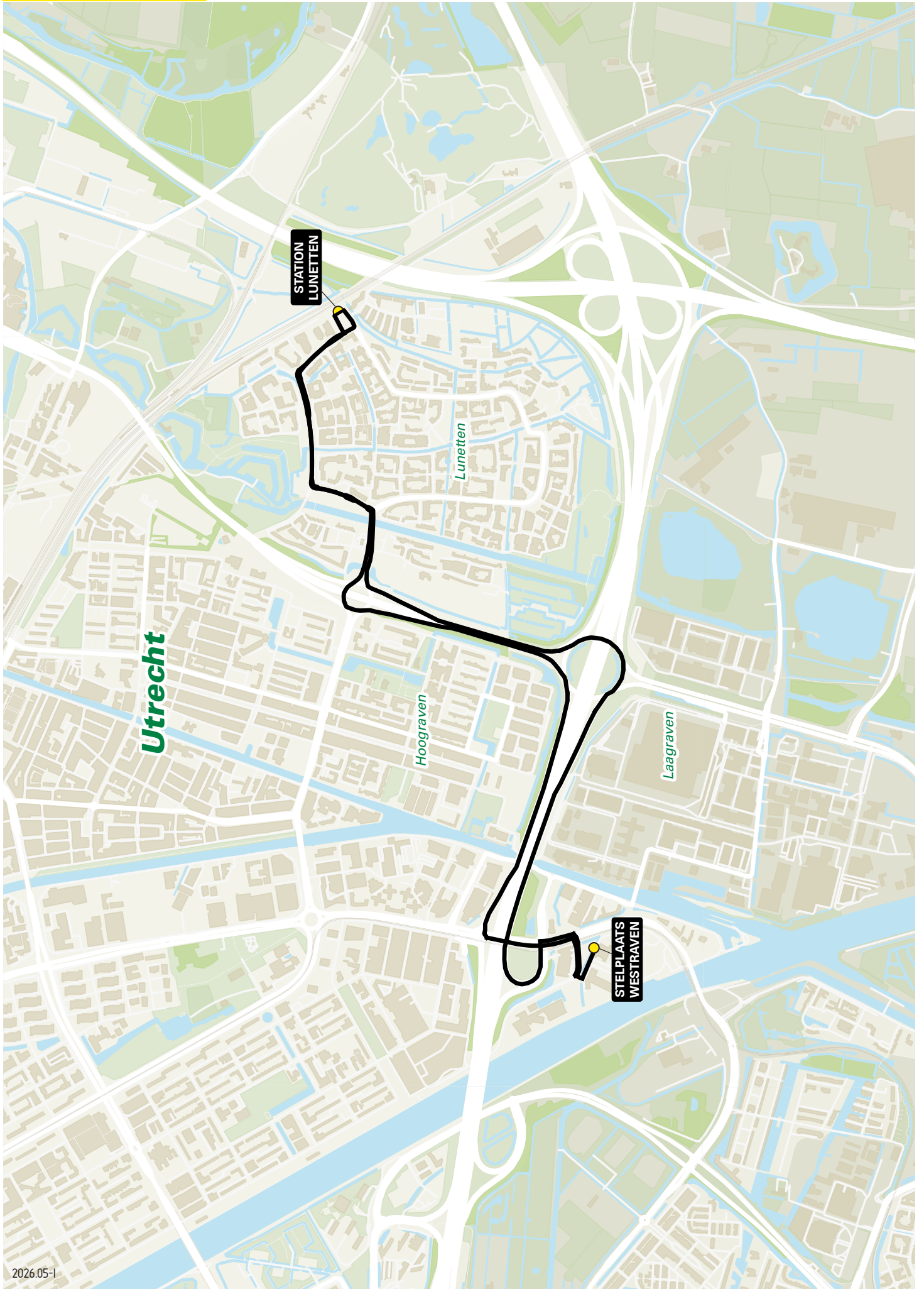
halte	Utrecht CS Jaarbeurszijde
	<ul style="list-style-type: none">• Verlaat het busstation via halte «C9» [Dichtersplein]• Volg de busbaan met de bocht mee naar rechts [Valeriusbaan]• Ga rechtdoor bij de buslichten en voeg in op de busbaan [Van Zijstweg]• Ga rechtdoor bij alle buslichten [Van Zijstweg] / [Doctor M.A.Tellegenlaan]• Sla na de halte «Dr. M.A.Tellegenlaan» rechtsaf bij de buslichten [Overste Den Oudenlaan]• Sla direct linksaf en houd links aan [Overste Den Oudenlaan]• Ga rechtdoor bij de verkeerslichten [Overste Den Oudenlaan]• Voeg in op de busbaan [Europalaan]• Ga rechtdoor bij alle buslichten [Europalaan]• Neem op de rotonde de tweede afslag [Europaplein]• Ga bij de komende vier verkeerslichten rechtdoor [Europalaan]• Sla bij de daaropvolgende verkeerslichten rechtsaf [Griffioenlaan]• Sla de eerste straat linksaf [Griffioenlaan]
halte	Stelplaats Westraven



CONTROLEER ALTIJD ZELF OF ER STREMMINGEN ZIJN OP DEZE ROUTE!

» van **Klopvaart** naar **Stelplaats Westraven**

halte	Klopvaart
	<ul style="list-style-type: none">• Sla rechtsaf bij de verkeerslichten [Franciscusdreef]• Ga bij de daaropvolgende verkeerslichten rechtdoor [Franciscusdreef]• Neem op de rotonde de derde afslag [Gandhiplein]• Voeg in op de N230 [N230] / [Zuilense Ring]• Sla linksaf bij de verkeerslichten [N230] / [Zuilense Ring]• Voeg in op de A2 [A2]• Volg de borden RING A12 richting Arnhem, Den Haag, Rotterdam [A2]• Volg de borden RING A12 richting Arnhem, Houten (A27) [A2]• Voeg in op de RING A12 [A12]• Neem afrit 16 t/m 18 RING ZUID, Houten, Nieuwegein [A12]• Neem afrit 17 [A12]• Voeg niet in op de busbaan• Ga rechtsaf bij de verkeerslichten [Europalaan]• Sla bij de daaropvolgende verkeerslichten rechtsaf [Griffioenlaan]• Sla de eerste straat linksaf [Griffioenlaan]
halte	Stelplaats Westraven



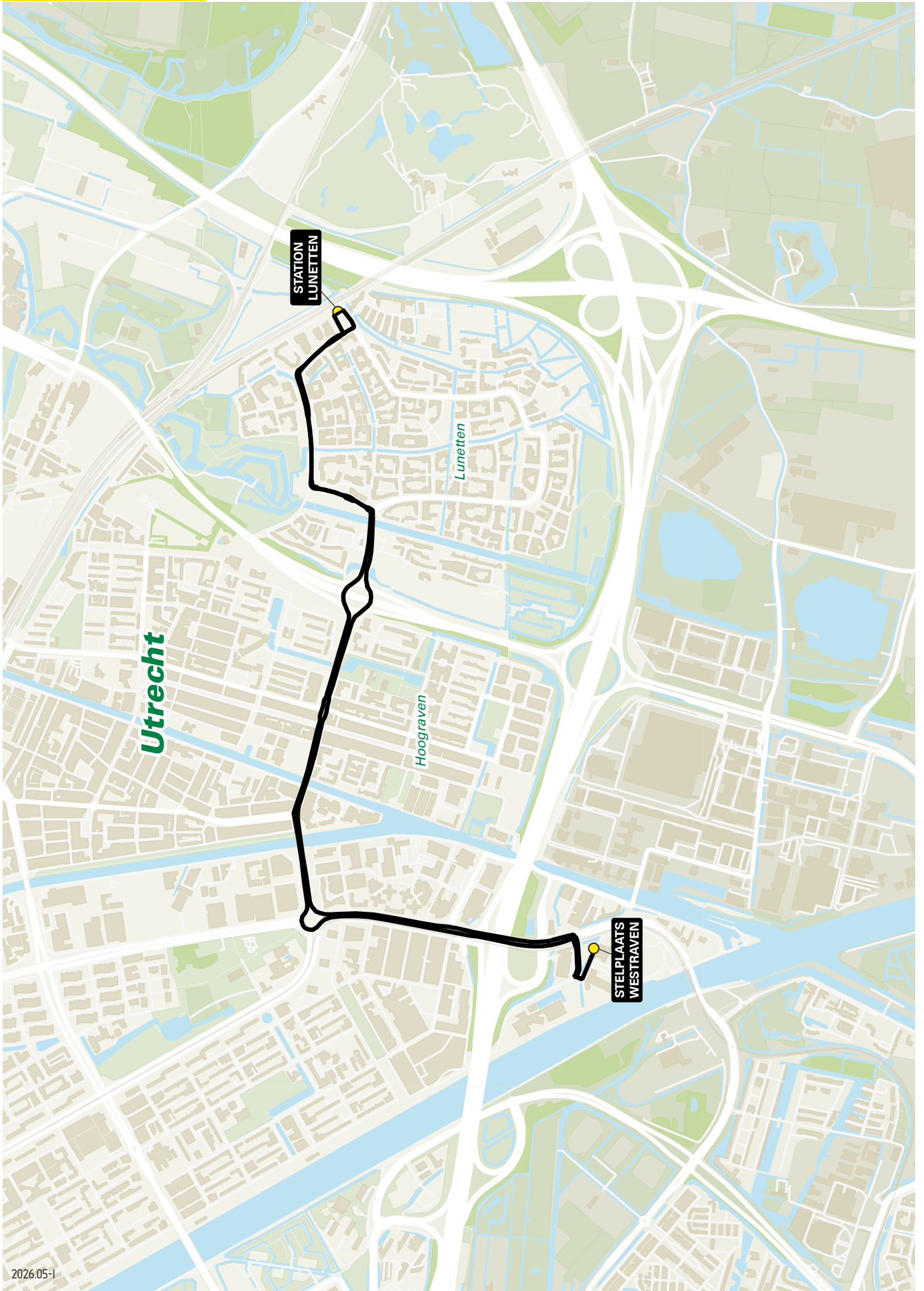
CONTROLEER ALTIJD ZELF OF ER STREMMINGEN ZIJN OP DEZE ROUTE!

» van **Stelplaats Westraven** naar **Lunetten NS - variant 1**

halte	Stelplaats Westraven
	<ul style="list-style-type: none">• Verlaat de stalling [Griffioenlaan]• Sla rechtsaf [Griffioenlaan]• Sla bij de verkeerslichten linksaf [Europalaan]• Houd links aan [Europalaan]• Sla linksaf bij de verkeerslichten [Europalaan]• Voeg in op de A12 [A12]• Houd rechts aan en neem afrit 18 Houten [A12]• Neem op de rotonde de tweede afslag [Knooppunt Laagraven]• Neem de eerste afrit richting Lunetten en houd rechts aan [Waterlinieweg]• Sla rechtsaf bij de verkeerslichten [t Goyplein]• Houd links aan en sla aan het einde van de weg linksaf [Lunettenbaan] / [Stelviobaan]• Sla na de halte «Stelviobaan» rechtsaf [Brennerbaan]• Sla na de halte «Brennerbaan» rechtsaf [Brennerbaan]• Aan het einde van de weg linksaf [Furkplateau]
halte	Station Lunetten

» van **Lunetten NS** naar **Stelplaats Westraven - variant 1**

halte	Station Lunetten
	<ul style="list-style-type: none">• Verlaat het busstation en sla rechtsaf [Furkplateau] / [Brennerbaan]• Volg de weg met de bocht mee [Brennerbaan]• Sla de tweede straat linksaf [Stelviobaan]• Sla na de halte «Stelviobaan» rechtsaf [Lunettenbaan]• Houd links aan en sla linksaf op de rotonde [t Goyplein]• Voeg in op de Waterlinieweg, houd rechts aan [Waterlinieweg]• Sla op de rotonde rechtsaf [Knooppunt Laagraven]• Voeg in op de A12 [A12]• Houd rechts aan [A12]• Neem afrit 17 [A12]• Houd links aan en sla linksaf bij de verkeerslichten [Europalaan]• Ga rechtdoor bij de verkeerslichten [Europalaan]• Sla bij de daaropvolgende verkeerslichten rechtsaf [Griffioenlaan]• Sla de eerste straat linksaf [Griffioenlaan]
halte	Stelplaats Westraven



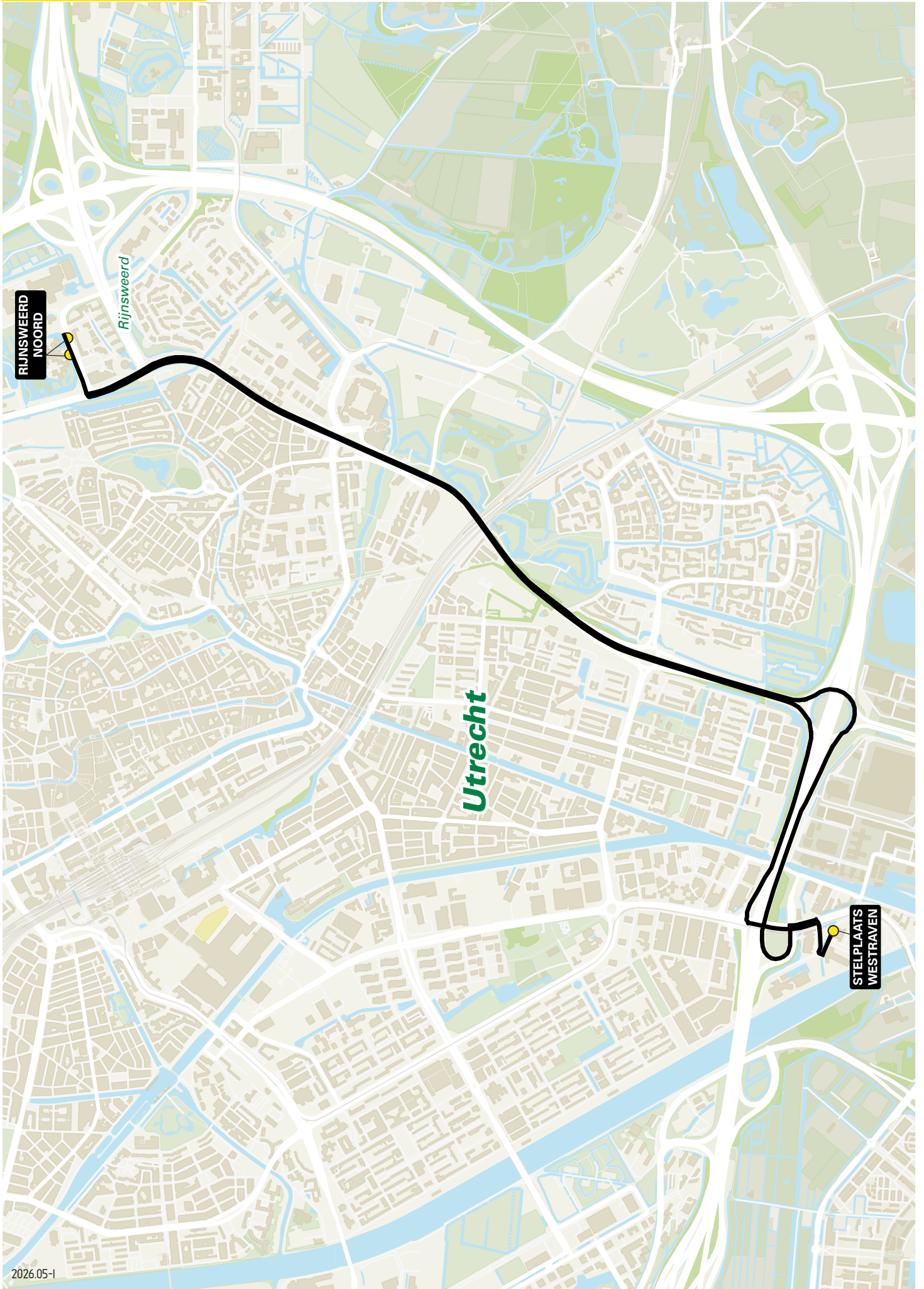
CONTROLEER ALTIJD ZELF OF ER STREMMINGEN ZIJN OP DEZE ROUTE!

» van **Stelplaats Westraven** naar **Lunetten NS - variant 2**

halte	Stelplaats Westraven
	<ul style="list-style-type: none">• Verlaat de stalling [Griffioenlaan]• Sla rechtsaf [Griffioenlaan]• Sla bij de verkeerslichten linksaf [Europalaan]• Ga bij de daaropvolgende verkeerslichten rechtdoor [Europalaan]• Houd rechts aan, voeg desgewenst in op de busbaan [Europalaan]• Ga rechtdoor bij alle verkeerslichten/buslichten [Europalaan]• Neem op de rotonde de eerste afslag [Europaplein] / [Beneluxlaan]• Ga rechtdoor bij alle verkeerslichten [Socrateslaan] / ['t Goylaan]• Neem op de rotonde de tweede afslag ['t Goyplein]• Houd links aan en sla aan het einde van de weg linksaf [Lunettenbaan] / [Stelviobaan]• Sla na de halte «Stelviobaan» rechtsaf [Brennerbaan]• Sla na de halte «Brennerbaan» rechtsaf [Brennerbaan]• Aan het einde van de weg linksaf [Furkplateau]
halte	Station Lunetten

» van **Lunetten NS** naar **Stelplaats Westraven - variant 2**

halte	Station Lunetten
	<ul style="list-style-type: none">• Verlaat het busstation en sla rechtsaf [Furkplateau] / [Brennerbaan]• Volg de weg met de bocht mee [Brennerbaan]• Sla de tweede straat linksaf [Stelviobaan]• Sla na de halte «Stelviobaan» rechtsaf [Lunettenbaan]• Neem op de rotonde de tweede afslag ['t Goyplein]• Ga rechtdoor bij alle verkeerslichten ['t Goylaan] / [Socrateslaan] / [Beneluxlaan]• Neem op de rotonde de derde afslag [Europaplein]• Ga bij de komende vier verkeerslichten rechtdoor [Europalaan]• Ga rechtsaf bij de verkeerslichten [Europalaan]• Sla bij de daaropvolgende verkeerslichten rechtsaf [Griffioenlaan]• Sla de eerste straat linksaf [Griffioenlaan]
halte	Stelplaats Westraven



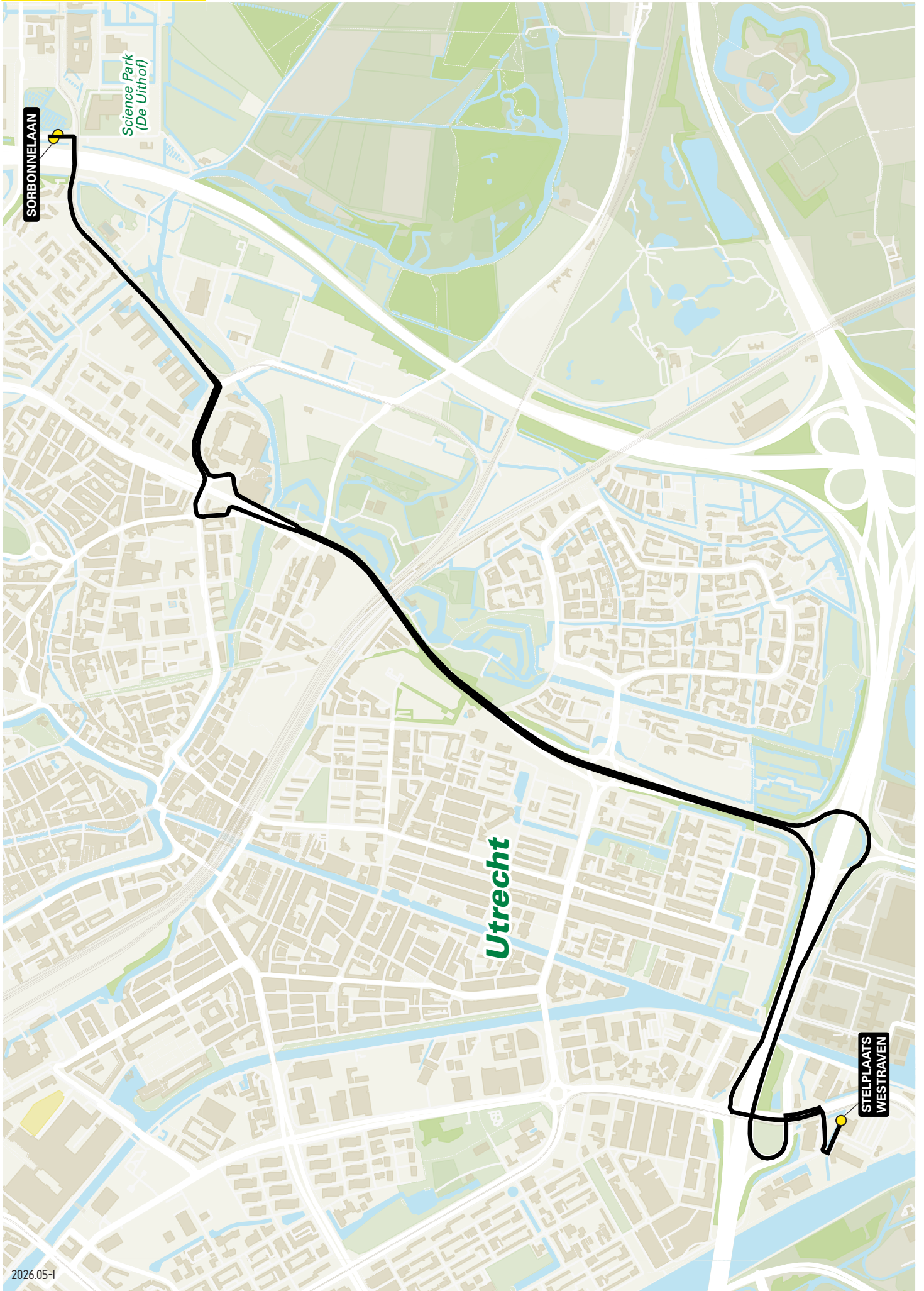
CONTROLEER ALTIJD ZELF OF ER STREMMINGEN ZIJN OP DEZE ROUTE!

» van **Stelplaats Westraven** naar **Rijnsweerd-Noord**

halte	Stelplaats Westraven
	<ul style="list-style-type: none">• Verlaat de stalling [Griffioenlaan]• Sla rechtsaf [Griffioenlaan]• Sla bij de verkeerslichten linksaf [Europalaan]• Houd links aan [Europalaan]• Sla linksaf bij de verkeerslichten [Europalaan]• Voeg in op de A12 [A12]• Houd rechts aan en neem afrit 18 Houten [A12]• Neem op de rotonde de tweede afslag [Knooppunt Laagraven]• Ga rechtdoor bij de verkeerslichten [Waterlinieweg]• Voeg in op de busbaan [Waterlinieweg]• Sla bij het buslicht rechtsaf en voeg in op de busbaan [Pythagoraslaan]• Ga vervolgens rechtdoor [Pythagoraslaan]
halte	Rijnsweerd-Noord

» van **Rijnsweerd-Noord** naar **Stelplaats Westraven**

halte	Rijnsweerd-Noord
	<ul style="list-style-type: none">• Ga na de halte rechtdoor [Pythagoraslaan]• Sla bij de buslichten linksaf [Waterlinieweg]• Ga rechtdoor bij de verkeerslichten [Waterlinieweg]• Neem op de rotonde de eerste afslag [Knooppunt Laagraven]• Voeg in op de A12 [A12]• Houd rechts aan [A12]• Neem afrit 17 [A12]• Houd links aan en sla linksaf bij de verkeerslichten [Europalaan]• Ga rechtdoor bij de verkeerslichten [Europalaan]• Sla bij de daaropvolgende verkeerslichten rechtsaf [Griffioenlaan]• Sla de eerste straat linksaf [Griffioenlaan]
halte	Stelplaats Westraven



2026.05-1

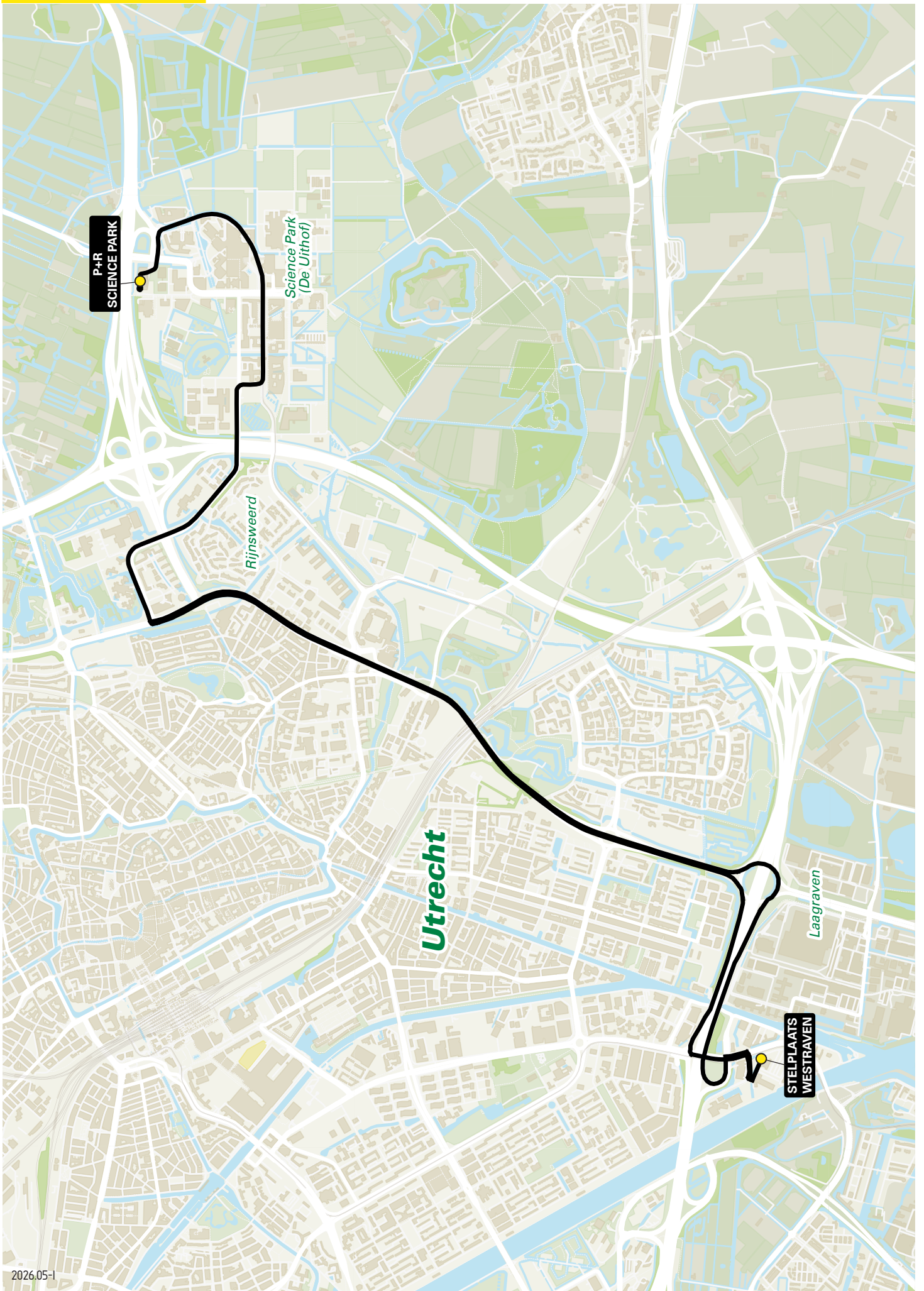
CONTROLEER ALTIJD ZELF OF ER STREMMINGEN ZIJN OP DEZE ROUTE!

» van **Stelplaats Westraven** naar **Sorbonnelaan**

halte	Stelplaats Westraven
	<ul style="list-style-type: none">• Verlaat de stalling [Griffioenlaan]• Sla rechtsaf [Griffioenlaan]• Sla bij de verkeerslichten linksaf [Europalaan]• Houd links aan [Europalaan]• Sla linksaf bij de verkeerslichten [Europalaan]• Voeg in op de A12 [A12]• Houd rechts aan en neem afrit 18 Houten [A12]• Neem op de rotonde de tweede afslag [Knooppunt Laagraven]• Neem de afrit richting Stadion Galgenwaard [Waterlinieweg]• Sla linksaf bij de verkeerslichten [Herculesplein]• Houd rechts aan, voeg niet in op de busbaan [Herculesplein]• Sla rechtsaf bij de verkeerslichten [Herculeslaan]• Houd aan het einde van de weg links aan en sla linksaf [Weg tot de Wetenschap]• Ga rechtdoor bij de verkeerslichten [Weg tot de Wetenschap]• Sla na het viaduct, bij de verkeerslichten, linksaf [Sorbonnelaan]
halte	Sorbonnelaan

» van **Sorbonnelaan** naar **Stelplaats Westraven**

halte	Sorbonnelaan
	<ul style="list-style-type: none">• Sla na de halte linksaf bij de verkeerslichten [Weg tot de Wetenschap]• Ga rechtdoor bij de verkeerslichten [Weg tot de Wetenschap]• Aan het einde van de weg rechtsaf [Herculeslaan]• Ga rechtdoor bij de verkeerslichten, gebruik eventueel de busbaan [Herculeslaan]• Houd links aan bij de verkeerslichten [Stadionlaan]• Sla linksaf bij de verkeerslichten [Adriaen van Ostadelaan]• Sla de eerste straat linksaf [Waterlinieweg]• Voeg in op de Waterlinieweg, houd rechts aan [Waterlinieweg]• Sla op de rotonde rechtsaf [Knooppunt Laagraven]• Voeg in op de A12 [A12]• Houd rechts aan [A12]• Neem afrit 17 [A12]• Houd links aan en sla linksaf bij de verkeerslichten [Europalaan]• Ga rechtdoor bij de verkeerslichten [Europalaan]• Sla bij de daaropvolgende verkeerslichten rechtsaf [Griffioenlaan]• Sla de eerste straat linksaf [Griffioenlaan]
halte	Stelplaats Westraven



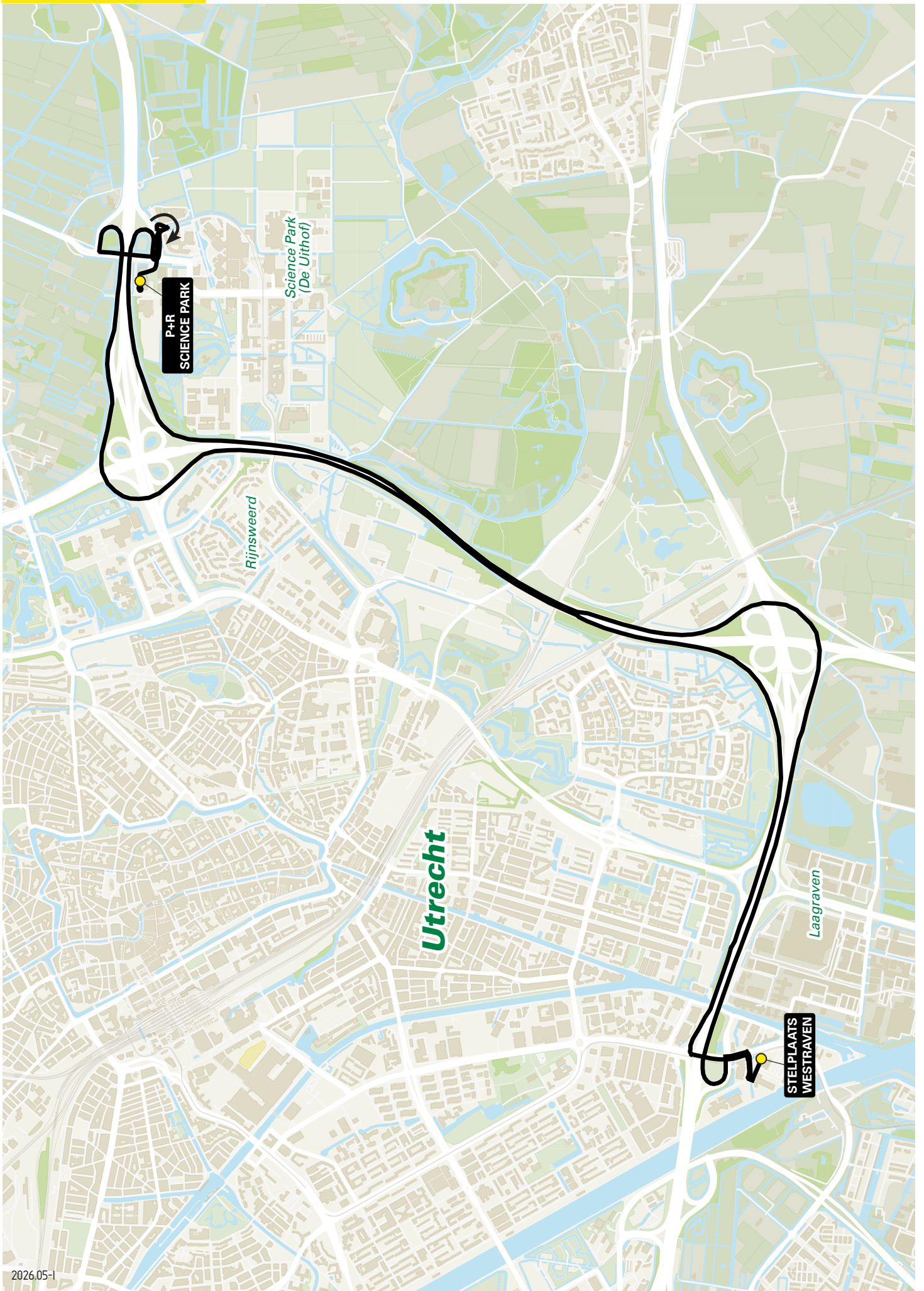
CONTROLEER ALTIJD ZELF OF ER STREMMINGEN ZIJN OP DEZE ROUTE!

» van **Stelplaats Westraven** naar **P+R Science Park - variant 1**

halte	Stelplaats Westraven
	<ul style="list-style-type: none"> • Verlaat de stalling [Griffioenlaan] • Sla rechtsaf [Griffioenlaan] • Sla bij de verkeerslichten linksaf [Europalaan] • Houd links aan [Europalaan] • Sla linksaf bij de verkeerslichten [Europalaan] • Voeg in op de A12 [A12] • Houd rechts aan en neem afrit 18 Houten [A12] • Neem op de rotonde de tweede afslag [Knooppunt Laagraven] • Ga rechtdoor bij de verkeerslichten [Waterlinieweg] • Voeg in op de busbaan [Waterlinieweg] • Sla bij het buslicht rechtsaf en voeg in op de busbaan [Pythagoraslaan] • Blijf de busbaan volgen, ga rechtdoor bij alle verkeerslichten (route lijn 28) [Pythagoraslaan] / [Archimedeslaan] / [Leuvenlaan] / [Heidelberglaan] / [Uppsalalaan]
halte	P+R Science Park

» van **P+R Science Park** naar **Stelplaats Westraven - variant 1**

halte	P+R Science Park
	<ul style="list-style-type: none"> • Ga rechtdoor bij alle buslichten, blijf de busbaan volgen (route lijn 28) [Uppsalalaan] / [Heidelberglaan] / [Leuvenlaan] / [Archimedeslaan] / [Pythagoraslaan] • Ga na de halte «Rijnsweerd-Noord» rechtdoor, houd links aan [Pythagoraslaan] • Sla bij de buslichten linksaf [Waterlinieweg] • Ga rechtdoor bij de verkeerslichten [Waterlinieweg] • Neem op de rotonde de eerste afslag [Knooppunt Laagraven] • Voeg in op de A12 [A12] • Houd rechts aan [A12] • Neem afrit 17 [A12] • Houd links aan en sla linksaf bij de verkeerslichten [Europalaan] • Ga rechtdoor bij de verkeerslichten [Europalaan] • Sla bij de daaropvolgende verkeerslichten rechtsaf [Griffioenlaan] • Sla de eerste straat linksaf [Griffioenlaan]
halte	Stelplaats Westraven



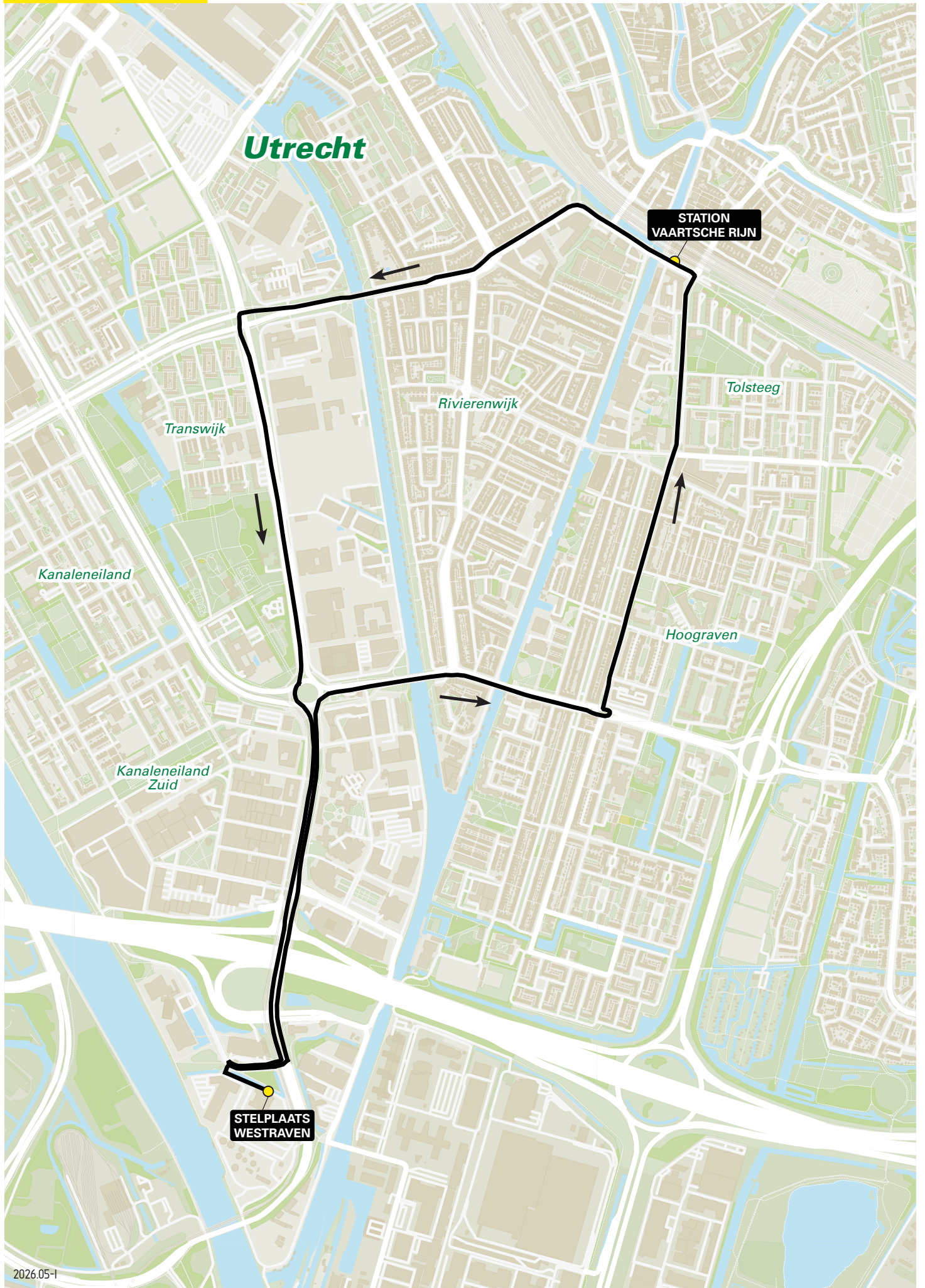
CONTROLEER ALTIJD ZELF OF ER STREMMINGEN ZIJN OP DEZE ROUTE!

» van **Stelplaats Westraven** naar **P+R Science Park - variant 2**

halte	Stelplaats Westraven
	<ul style="list-style-type: none"> • Verlaat de stalling [Griffioenlaan] • Sla rechtsaf [Griffioenlaan] • Sla bij de verkeerslichten linksaf [Europalaan] • Houd links aan [Europalaan] • Sla linksaf bij de verkeerslichten [Europalaan] • Voeg in op de A12 [A12] • Volg de borden RING UTRECHT, A27 richting Hilversum, Amersfoort [A12] • Voeg in op de A27 richting Hilversum, houd links aan [A12] / [A27] • Houd rechts aan en voeg in op de A28 richting Utrecht Science Park [A27] / [A28] • Neem afrit 2 [A28] • Houd rechts aan [A28, afrit 2] • Volg de meest linker rijstrook [N412] • Sla linksaf bij de verkeerslichten [N412] • Sla gelijk linksaf en voeg in op de busbaan [N412] • Ga vervolgens rechtdoor en voeg in op de busbaan, houd rekening met kruisend verkeer [Heidelberglaan] • Sla linksaf naar de keerlus WKZ en draai hier om [Heidelberglaan] • Ga vervolgens schuin naar rechts richting de tunnel [Heidelberglaan] / [Uppsalalaan]
halte	P+R Science Park

» van **P+R Science Park** naar **Stelplaats Westraven - variant 2**

halte	P+R Science Park
	<ul style="list-style-type: none"> • Verlaat de halte «P+R Science Park» [Uppsalalaan] • Sla na de tunnel linksaf naar de keerlus en draai hier om [Heidelberglaan] • Ga na de keerlus rechtsaf [Heidelberglaan] • Sla bij het buslicht rechtsaf [N412] • Sla bij de verkeerslichten rechtsaf en voeg in op de A28 [A28] • Voeg in op de A27 richting Breda, Rotterdam, Amsterdam (Ring ZUID / OOST) [A27] • Voeg in op de A27 richting Breda, Rotterdam (Ring ZUID) [A27] • Volg de borden RING A12 richting Rotterdam, Den Haag [A27] • Voeg in op de A12 [A12] • Houd rechts aan [A12] • Neem afrit 17 [A12] • Houd links aan en sla linksaf bij de verkeerslichten [Europalaan] • Ga rechtdoor bij de verkeerslichten [Europalaan] • Sla bij de daaropvolgende verkeerslichten rechtsaf [Griffioenlaan] • Sla de eerste straat linksaf [Griffioenlaan]
halte	Stelplaats Westraven



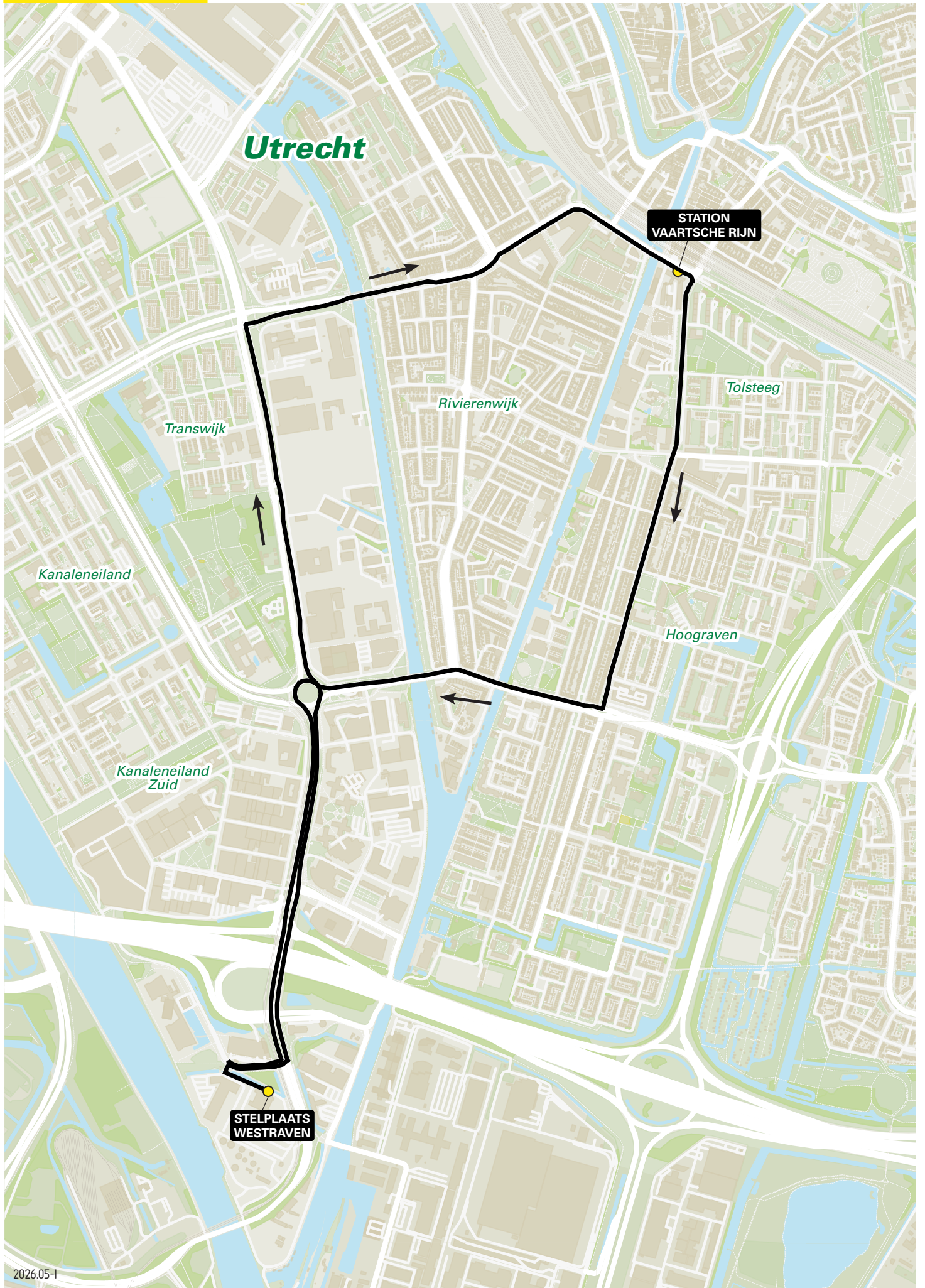
CONTROLEER ALTIJD ZELF OF ER STREMMINGEN ZIJN OP DEZE ROUTE!

» van **Stelplaats Westraven** naar **Station Vaartsche Rijn (halte C)**

halte	Stelplaats Westraven
	<ul style="list-style-type: none"> • Verlaat de stalling [Griffioenlaan] • Sla rechtsaf [Griffioenlaan] • Sla bij de verkeerslichten linksaf [Europalaan] • Voeg in op de busbaan [Europalaan] • Ga bij alle verkeerslichten rechtdoor [Europalaan] • Neem op de rotonde de eerste afslag [Europaplein] • Ga rechtdoor bij de verkeerslichten [Beneluxlaan] / [Socrateslaan] / ['t Goylaan] • Sla de eerste straat linksaf [Constant Erzeijstraat] / [W.A.Vultostraat] • Ga rechtdoor bij de verkeerslichten [Briljantlaan] • Voeg desgewenst in op de busbaan • Sla bij de verkeerslichten linksaf [Baden-Powellweg]
halte	Station Vaartsche Rijn (halte C)

» van **Station Vaartsche Rijn (halte C)** naar **Stelplaats Westraven**

halte	Station Vaartsche Rijn (halte C)
	<ul style="list-style-type: none"> • Ga bij de komende vijf verkeerslichten rechtdoor [Vondellaan] / [Balijelaan] / [Koningin Wilhelminalaan] • Sla linksaf bij de verkeerslichten [Europalaan] • Voeg in op de busbaan [Europalaan] • Ga rechtdoor bij alle buslichten [Europalaan] • Neem op de rotonde de tweede afslag [Europaplein] • Ga bij de komende vier verkeerslichten rechtdoor [Europalaan] • Sla bij de daaropvolgende verkeerslichten rechtsaf [Griffioenlaan] • Sla de eerste straat linksaf [Griffioenlaan]
halte	Stelplaats Westraven



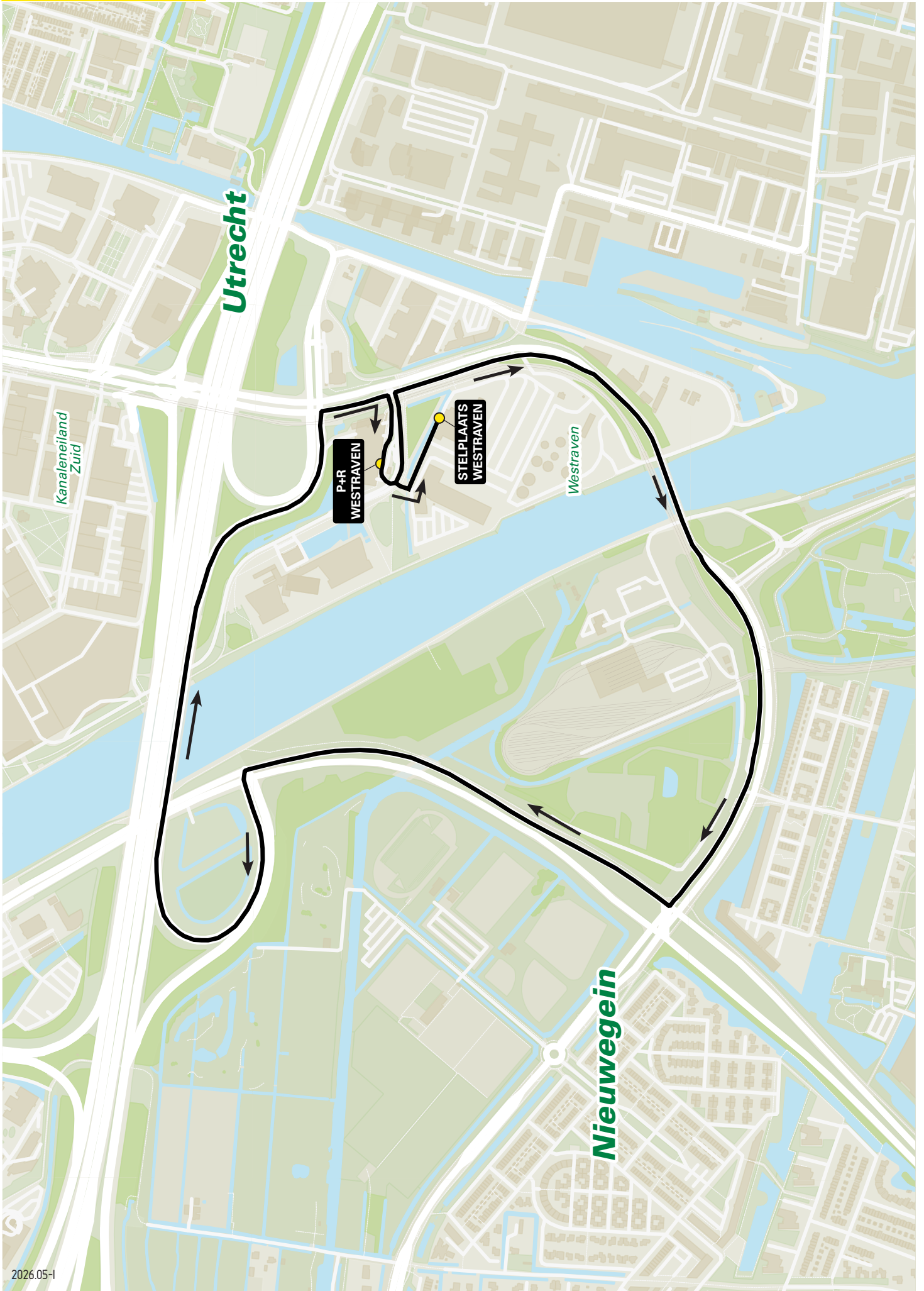
CONTROLEER ALTIJD ZELF OF ER STREMMINGEN ZIJN OP DEZE ROUTE!

» van **Stelplaats Westraven** naar **Station Vaartsche Rijn (halte D)**

halte	Stelplaats Westraven
	<ul style="list-style-type: none"> • Verlaat de stalling [Griffioenlaan] • Sla rechtsaf [Griffioenlaan] • Sla bij de verkeerslichten linksaf [Europalaan] • Voeg in op de busbaan [Europalaan] • Ga bij alle verkeerslichten rechtdoor [Europalaan] • Neem op de rotonde de tweede afslag [Europaplein] • Voeg niet in op de busbaan [Europalaan] • Ga rechtdoor bij alle verkeerslichten [Europalaan] • Aan het einde van de busbaan, bij de verkeerslichten, rechtsaf [Koningin Wilhelminaweg] • Ga rechtdoor bij de komende vier verkeerslichten [Vondellaan] / [Baden Powellweg]
halte	Station Vaartsche Rijn (halte D)

» van **Station Vaartsche Rijn (halte D)** naar **Stelplaats Westraven**

halte	Station Vaartsche Rijn (halte D)
	<ul style="list-style-type: none"> • Sla rechtsaf bij de verkeerslichten [Briljantlaan] • Ga rechtdoor bij de verkeerslichten [W.A.Vultostraat] / [Constant Erzeijstraat] • Sla na de halte «Constant Erzeijstraat» rechtsaf [’t Goylaan] • Ga rechtdoor bij de verkeerslichten [Socrateslaan] / [Beneluxlaan] • Neem op de rotonde de derde afslag [Europaplein] • Ga bij de komende vier verkeerslichten rechtdoor [Europalaan] • Sla bij de daaropvolgende verkeerslichten rechtsaf [Griffioenlaan] • Sla de eerste straat linksaf [Griffioenlaan]
halte	Stelplaats Westraven



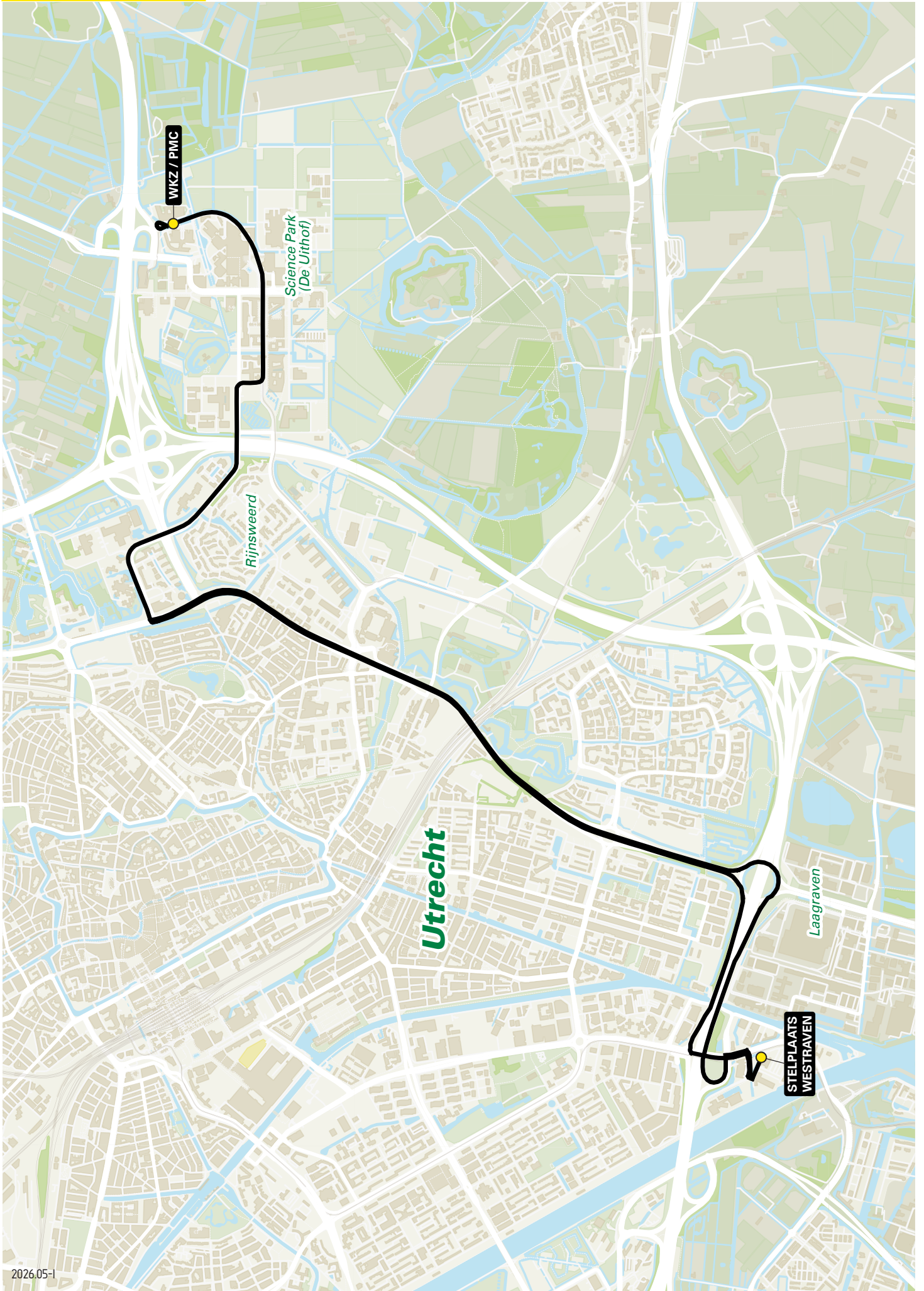
CONTROLEER ALTIJD ZELF OF ER STREMMINGEN ZIJN OP DEZE ROUTE!

» van **Stelplaats Westraven** naar **P+R Westraven**

halte	Stelplaats Westraven
	<ul style="list-style-type: none">• Verlaat de stalling [Griffioenlaan]• Sla rechtsaf [Griffioenlaan]• Sla bij de verkeerslichten rechtsaf [Europalaan]• Ga rechtdoor bij de verkeerslichten [Taludweg]• Bij de daaropvolgende verkeerslichten rechtdoor [Taludweg]• Sla rechtsaf bij de verkeerslichten [A.C.Verhoefweg]• Voeg niet in op de busbaan• Houd links aan [A.C.Verhoefweg]• Sla linksaf bij de verkeerslichten [A12]• Voeg in op de A12 [A12]• Neem afrit 17 [A12]• Voeg niet in op de busbaan• Sla rechtsaf bij de verkeerslichten [Europalaan]• Sla bij de daaropvolgende verkeerslichten rechtsaf [Griffioenlaan]• Na de verkeerslichten rechtsaf [Griffioenlaan]• Houd links aan en voeg in op de busbaan [Griffioenlaan]
halte	P+R Westraven - halte E

» van **P+R Westraven** naar **Stelplaats Westraven**

halte	P+R Westraven - halte E
	<ul style="list-style-type: none">• Verlaat de halte en ga vervolgens rechtdoor op de kruising [Griffioenlaan]
halte	Stelplaats Westraven



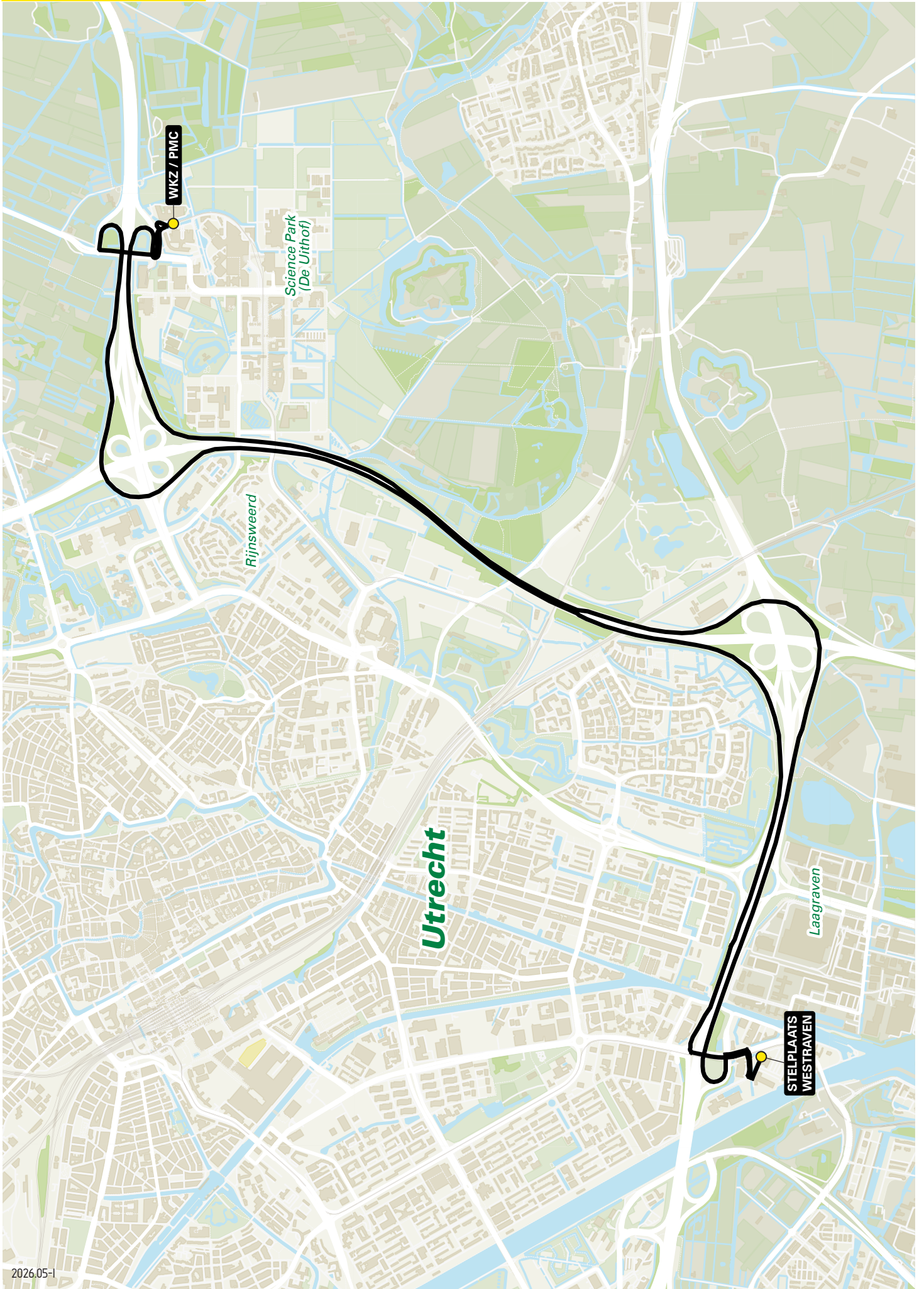
CONTROLEER ALTIJD ZELF OF ER STREMMINGEN ZIJN OP DEZE ROUTE!

» van **Stelplaats Westraven** naar **WKZ/PMC - variant 1**

halte	Stelplaats Westraven
	<ul style="list-style-type: none"> • Verlaat de stalling [Griffioenlaan] • Sla rechtsaf [Griffioenlaan] • Sla bij de verkeerslichten linksaf [Europalaan] • Houd links aan [Europalaan] • Sla linksaf bij de verkeerslichten [Europalaan] • Voeg in op de A12 [A12] • Houd rechts aan en neem afrit 18 Houten [A12] • Neem op de rotonde de tweede afslag [Knooppunt Laagraven] • Ga rechtdoor bij de verkeerslichten [Waterlinieweg] • Voeg in op de busbaan [Waterlinieweg] • Sla bij het buslicht rechtsaf en voeg in op de busbaan [Pythagoraslaan] • Blijf de busbaan volgen, ga rechtdoor bij alle verkeerslichten (route lijn 29/30/31/32/34) [Pythagoraslaan] / [Archimedeslaan] / [Leuvenlaan] / [Heidelberglaan]
halte	WKZ/PMC

» van **WKZ/PMC** naar **Stelplaats Westraven - variant 1**

halte	WKZ/PMC
	<ul style="list-style-type: none"> • Sla na de keerlus linksaf [Heidelberglaan] • Ga rechtdoor bij alle buslichten, blijf de busbaan volgen (route lijn 29/31/32/34) [Heidelberglaan] / [Leuvenlaan] / [Archimedeslaan] / [Pythagoraslaan] • Ga na de halte «Rijnsweerd-Noord» rechtdoor, houd links aan [Pythagoraslaan] • Sla bij de buslichten linksaf [Waterlinieweg] • Ga rechtdoor bij de verkeerslichten [Waterlinieweg] • Neem op de rotonde de eerste afslag [Knooppunt Laagraven] • Voeg in op de A12 [A12] • Houd rechts aan [A12] • Neem afrit 17 [A12] • Houd links aan en sla linksaf bij de verkeerslichten [Europalaan] • Ga rechtdoor bij de verkeerslichten [Europalaan] • Sla bij de daaropvolgende verkeerslichten rechtsaf [Griffioenlaan] • Sla de eerste straat linksaf [Griffioenlaan]
halte	Stelplaats Westraven



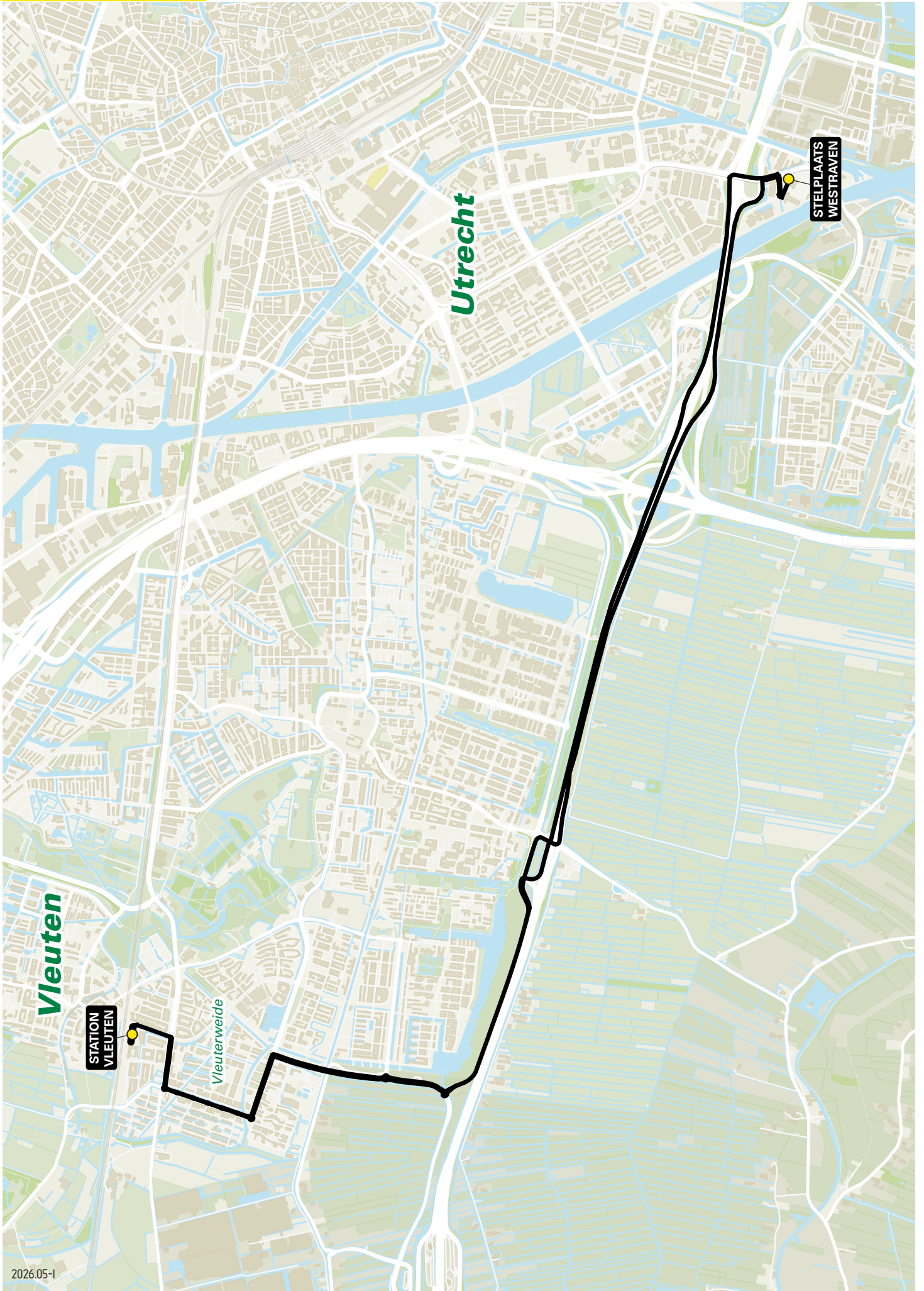
CONTROLEER ALTIJD ZELF OF ER STREMMINGEN ZIJN OP DEZE ROUTE!

» van **Stelplaats Westraven** naar **WKZ/PMC - variant 2**

halte	Stelplaats Westraven
	<ul style="list-style-type: none"> • Verlaat de stalling [Griffioenlaan] • Sla rechtsaf [Griffioenlaan] • Sla bij de verkeerslichten linksaf [Europalaan] • Houd links aan [Europalaan] • Sla linksaf bij de verkeerslichten [Europalaan] • Voeg in op de A12 [A12] • Volg de borden RING UTRECHT, A27 richting Hilversum, Amersfoort [A12] • Voeg in op de A27 richting Hilversum, houd links aan [A12] / [A27] • Houd rechts aan en voeg in op de A28 richting Utrecht Science Park [A27] / [A28] • Neem afrit 2 [A28] • Houd rechts aan [A28, afrit 2] • Volg de meest linker rijstrook [N412] • Sla linksaf bij de verkeerslichten [N412] • Sla gelijk linksaf en voeg in op de busbaan [N412] • Ga vervolgens rechtdoor en voeg in op de busbaan, houd rekening met kruisend verkeer [Heidelberglaan]
halte	WKZ/PMC

» van **WKZ/PMC** naar **Stelplaats Westraven - variant 2**

halte	WKZ/PMC
	<ul style="list-style-type: none"> • Ga na de keerlus rechtsaf [Heidelberglaan] • Sla bij het buslicht rechtsaf [N412] • Sla bij de verkeerslichten rechtsaf en voeg in op de A28 [A28] • Voeg in op de A27 richting Breda, Rotterdam, Amsterdam (Ring ZUID / OOST) [A27] • Voeg in op de A27 richting Breda, Rotterdam (Ring ZUID) [A27] • Volg de borden RING A12 richting Rotterdam, Den Haag [A27] • Voeg in op de A12 [A12] • Houd rechts aan [A12] • Neem afrit 17 [A12] • Houd links aan en sla linksaf bij de verkeerslichten [Europalaan] • Ga rechtdoor bij de verkeerslichten [Europalaan] • Sla bij de daaropvolgende verkeerslichten rechtsaf [Griffioenlaan] • Sla de eerste straat linksaf [Griffioenlaan]
halte	Stelplaats Westraven



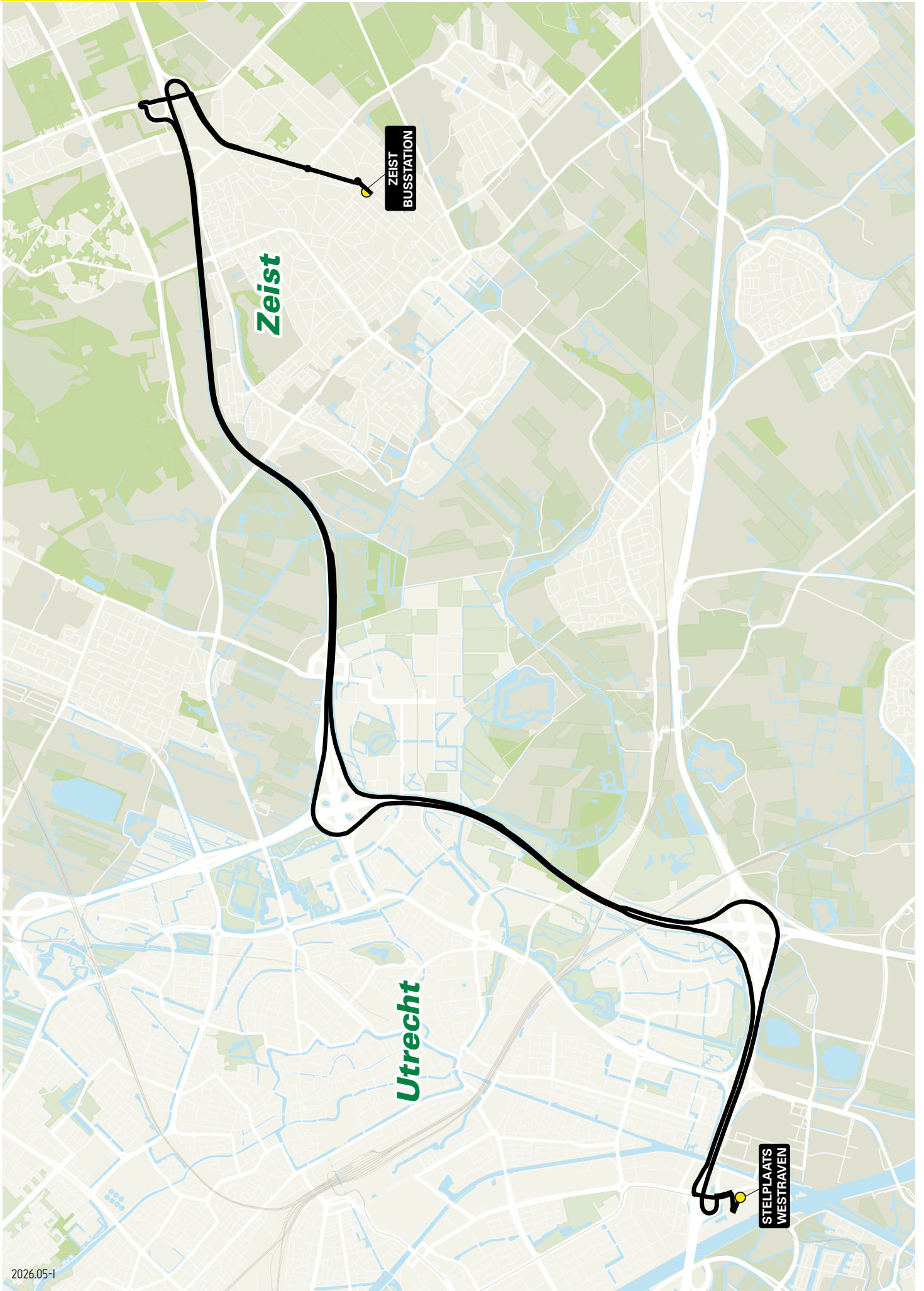
CONTROLEER ALTIJD ZELF OF ER STREMMINGEN ZIJN OP DEZE ROUTE!

» van **Stelplaats Westraven** naar **Vleuten NS**

halte	Stelplaats Westraven
	<ul style="list-style-type: none">• Verlaat de stalling [Griffioenlaan]• Sla rechtsaf [Griffioenlaan]• Sla bij de verkeerslichten linksaf [Europalaan]• Ga bij de daaropvolgende verkeerslichten rechtdoor [Europalaan]• Sla linksaf bij de verkeerslichten [A12]• Voeg in op de A12 [A12]• Volg de borden A12 RING UTRECHT [A12]• Volg de A12 richting Den Haag, Rotterdam [A12]• Neem afrit 15 De Meern [A12]• Houd links aan op de afrit [A12]• Sla linksaf bij de verkeerslichten [N198] / [Veldhuizerweg]• Neem op de rotonde de eerste afslag [N198] / [Veldhuizerweg]• Houd links aan [N198] / [Veldhuizerweg]• Neem op de rotonde de derde afslag [Veldhuizerweg]• Ga rechtdoor bij de verkeerslichten [Veldhuizerweg]• Sla bij de daaropvolgende verkeerslichten linksaf [Landschapsbaan]• Neem op de rotonde de eerste afslag [Rivierkom]• Neem op de daaropvolgende rotonde de eerste afslag [Stroomrugbaan]• Sla linksaf bij de verkeerslichten [De Sporesingel]• Sla linksaf bij het buslicht [De Sporeplein]
halte	Station Vleuten

» van **Vleuten NS** naar **Stelplaats Westraven**

halte	Station Vleuten
	<ul style="list-style-type: none">• Verlaat het busstation [De Sporesingel]• Sla rechtsaf bij de verkeerslichten [Stroomrugbaan]• Neem op de rotonde de derde afslag [Rivierkom]• Neem op de daaropvolgende rotonde de tweede afslag [Landschapsbaan]• Sla bij de verkeerslichten rechtsaf [Veldhuizerweg]• Ga rechtdoor bij de verkeerslichten [Veldhuizerweg]• Neem op de rotonde de eerste afslag [N198] / [Veldhuizerweg]• Neem op de daaropvolgende rotonde de tweede afslag [N198] / [Veldhuizerweg]• Ga rechtdoor bij de verkeerslichten [N198] / [C.H.Letschertweg]• Sla rechtsaf bij de verkeerslichten [N228] / [Meerndijk]• Houd links aan [N228] / [Meerndijk]• Sla linksaf bij de verkeerslichten [A12]• Voeg in op de A12 [A12]• Neem afrit 16 t/m 18 RING Utrecht [A12]• Volg de borden A12 RING Utrecht Zuid / afrit 16 t/m 18 [A12]• Neem afrit 17 [A12]• Voeg niet in op de busbaan• Ga rechtsaf bij de verkeerslichten [Europalaan]• Sla bij de daaropvolgende verkeerslichten rechtsaf [Griffioenlaan]• Sla de eerste straat linksaf [Griffioenlaan]
halte	Stelplaats Westraven



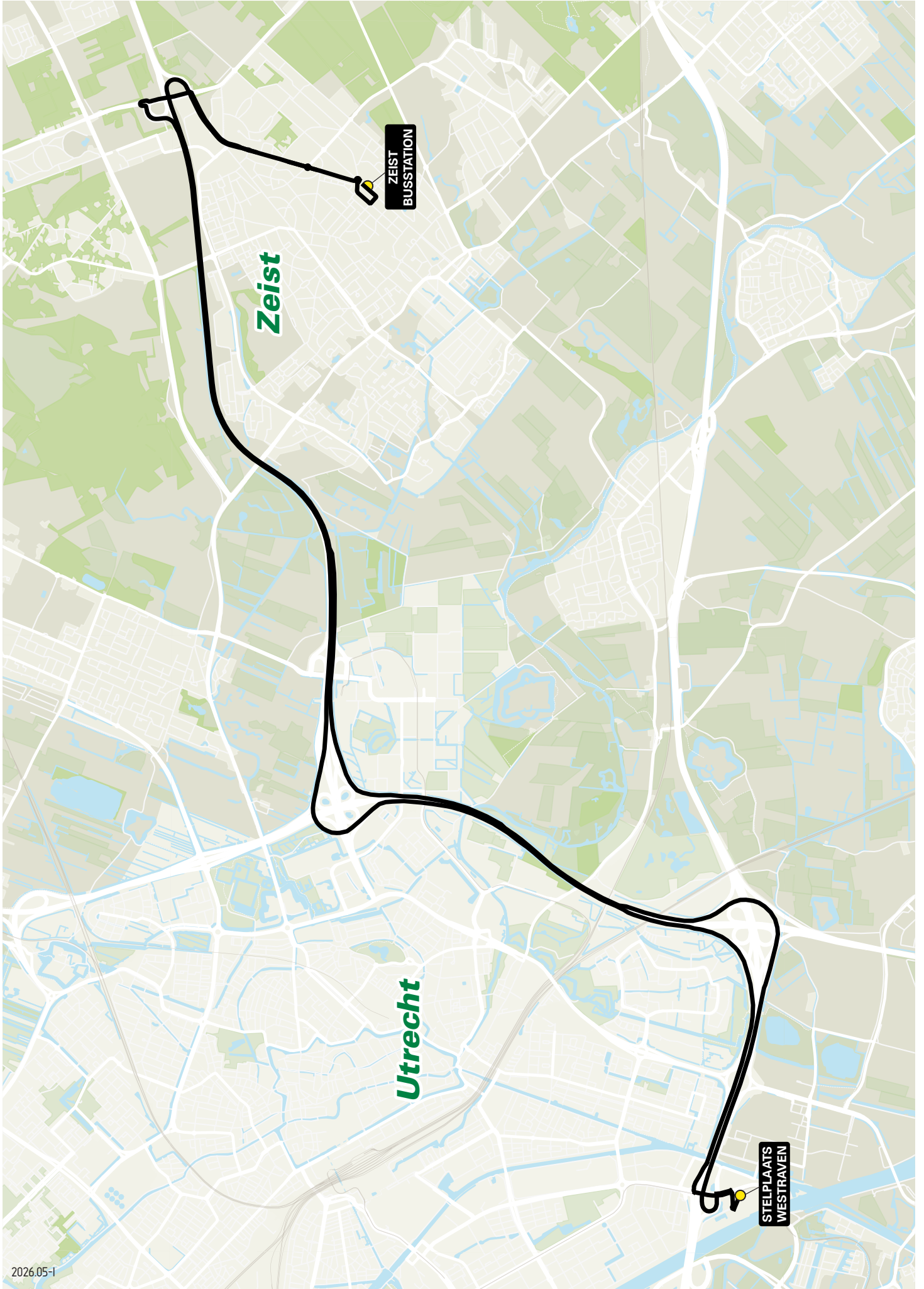
CONTROLEER ALTIJD ZELF OF ER STREMMINGEN ZIJN OP DEZE ROUTE!

» van **Stelplaats Westraven** naar **Zeist Busstation (halte A)**

halte	Stelplaats Westraven
	<ul style="list-style-type: none"> • Verlaat de stalling [Griffioenlaan] • Sla rechtsaf [Griffioenlaan] • Sla bij de verkeerslichten linksaf [Europalaan] • Houd links aan [Europalaan] • Sla linksaf bij de verkeerslichten [Europalaan] • Voeg in op de A12 [A12] • Voeg in op de A27 richting Amersfoort, Hilversum, Breda, houd links aan [A12] • Volg de linker rijstrook, richting Amersfoort en Hilversum [A27] • Houd rechts aan en voeg in op de A28 [A27] / [A28] • Neem afrit 3 Den Dolder [A28] • Ga rechtdoor bij de verkeerslichten [Boulevard] • Ga bij de daaropvolgende verkeerslichten rechtdoor [Boulevard] • Neem op de rotonde de tweede afslag [Boulevard] • Neem op de daaropvolgende rotonde de tweede afslag [Slotlaan]
halte	Zeist Busstation (halte A)

» van **Zeist Busstation (halte A)** naar **Stelplaats Westraven**

halte	Zeist Busstation (halte A)
	<ul style="list-style-type: none"> • Sla rechtsaf bij de verkeerslichten [Korte Steynlaan] • Ga bij de daaropvolgende verkeerslichten rechtsaf [Antonlaan] • Neem op de rotonde de derde afslag [Boulevard] • Neem op de daaropvolgende rotonde de tweede afslag [Boulevard] • Ga rechtdoor bij de verkeerslichten [Boulevard] • Sla linksaf bij de verkeerslichten [N238] / [Zandbergenlaan] • Houd links aan [N238] / [Zandbergenlaan] • Neem op de rotonde de derde afslag [A28] • Voeg in op de A28 [A28] • Voeg in op de A27 richting Breda, Rotterdam, Amsterdam (Ring ZUID / OOST) [A27] • Voeg in op de A27 richting Breda, Rotterdam (Ring ZUID) [A27] • Volg de borden A12 richting Rotterdam, Den Haag [A27] • Voeg in op de A12 [A12] • Houd rechts aan [A12] • Neem afrit 17 [A12] • Houd links aan en sla linksaf bij de verkeerslichten [Europalaan] • Ga rechtdoor bij de verkeerslichten [Europalaan] • Sla bij de daaropvolgende verkeerslichten rechtsaf [Griffioenlaan] • Sla de eerste straat linksaf [Griffioenlaan]
halte	Stelplaats Westraven



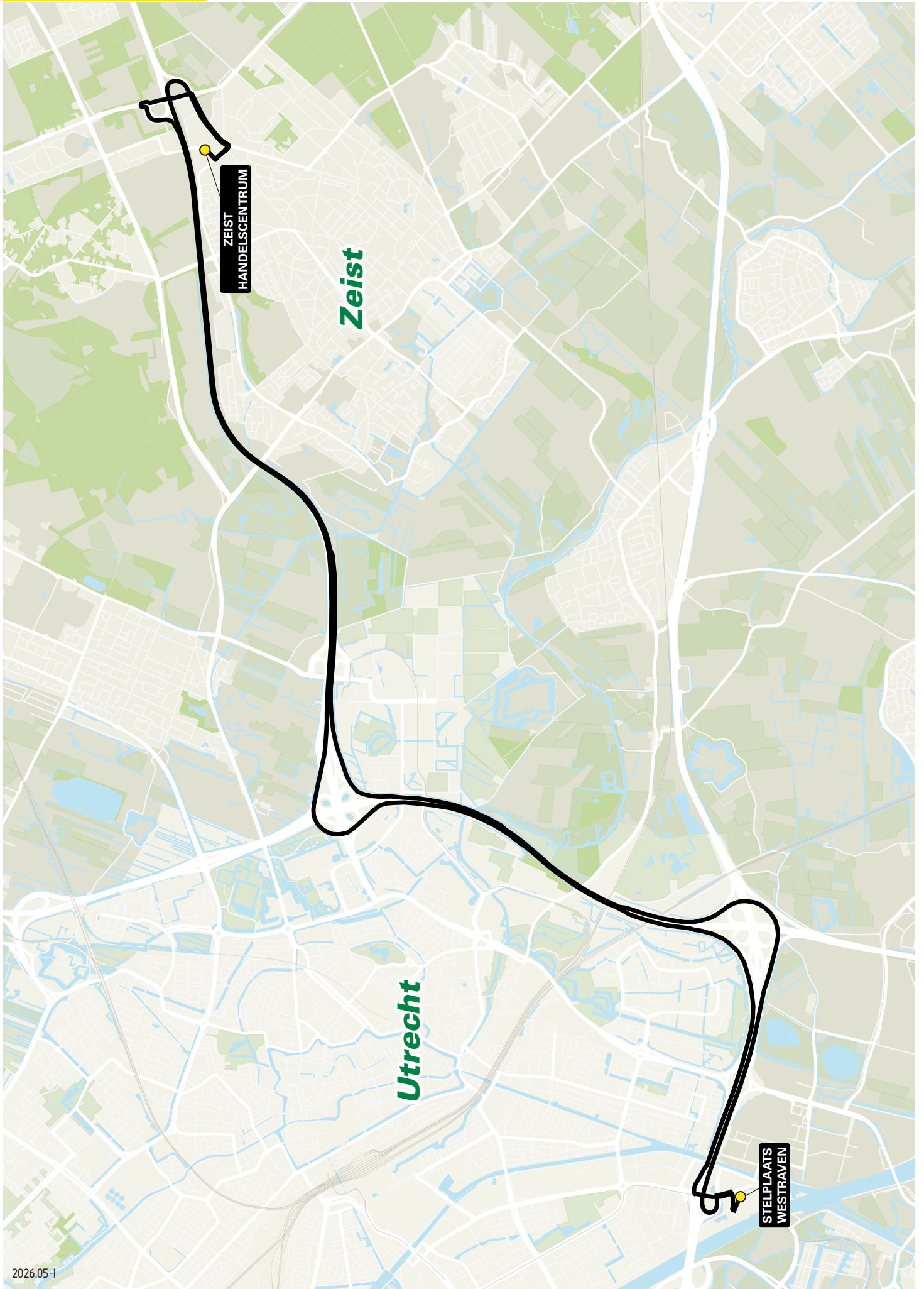
CONTROLEER ALTIJD ZELF OF ER STREMMINGEN ZIJN OP DEZE ROUTE!

» van **Stelplaats Westraven** naar **Zeist Busstation (halte B)**

halte	Stelplaats Westraven
	<ul style="list-style-type: none"> • Verlaat de stalling [Griffioenlaan] • Sla rechtsaf [Griffioenlaan] • Sla bij de verkeerslichten linksaf [Europalaan] • Houd links aan [Europalaan] • Sla linksaf bij de verkeerslichten [Europalaan] • Voeg in op de A12 [A12] • Voeg in op de A27 richting Amersfoort, Hilversum, Breda, houd links aan [A12] • Volg de linker rijstrook, richting Amersfoort en Hilversum [A27] • Houd rechts aan en voeg in op de A28 [A27] / [A28] • Neem afrit 3 Den Dolder [A28] • Ga rechtdoor bij de verkeerslichten [Boulevard] • Ga bij de daaropvolgende verkeerslichten rechtdoor [Boulevard] • Neem op de rotonde de tweede afslag [Boulevard] • Neem op de daaropvolgende rotonde de eerste afslag [Antonlaan] • Sla linksaf bij de verkeerslichten [Korte Steynlaan] • Bij de daaropvolgende verkeerslichten linksaf [Slotlaan]
halte	Zeist Busstation (halte B)

» van **Zeist Busstation (halte B)** naar **Stelplaats Westraven**

halte	Zeist Busstation (halte B)
	<ul style="list-style-type: none"> • Neem op de rotonde de tweede afslag [Boulevard] • Neem op de daaropvolgende rotonde de tweede afslag [Boulevard] • Ga rechtdoor bij de verkeerslichten [Boulevard] • Sla linksaf bij de verkeerslichten [N238] / [Zandbergenlaan] • Houd links aan [N238] / [Zandbergenlaan] • Neem op de rotonde de derde afslag [A28] • Voeg in op de A28 [A28] • Voeg in op de A27 richting Breda, Rotterdam, Amsterdam (Ring ZUID / OOST) [A27] • Voeg in op de A27 richting Breda, Rotterdam (Ring ZUID) [A27] • Volg de borden A12 richting Rotterdam, Den Haag [A27] • Voeg in op de A12 [A12] • Houd rechts aan [A12] • Neem afrit 17 [A12] • Houd links aan en sla linksaf bij de verkeerslichten [Europalaan] • Ga rechtdoor bij de verkeerslichten [Europalaan] • Sla bij de daaropvolgende verkeerslichten rechtsaf [Griffioenlaan] • Sla de eerste straat linksaf [Griffioenlaan]
halte	Stelplaats Westraven



CONTROLEER ALTIJD ZELF OF ER STREMMINGEN ZIJN OP DEZE ROUTE!

» van **Stelplaats Westraven** naar **Zeist Handelscentrum**

halte	Stelplaats Westraven
	<ul style="list-style-type: none"> • Verlaat de stalling [Griffioenlaan] • Sla rechtsaf [Griffioenlaan] • Sla bij de verkeerslichten linksaf [Europalaan] • Houd links aan [Europalaan] • Sla linksaf bij de verkeerslichten [Europalaan] • Voeg in op de A12 [A12] • Volg de borden RING Utrecht A27, Hilversum, Amersfoort (A28) [A12] • Voeg in op de A27 RING Utrecht, Amersfoort, Hilversum [A27] • Houd rechts aan en voeg in op de A28 richting Amersfoort [A28] • Neem afrit 3 Den Dolder [A28] • Ga rechtdoor bij de verkeerslichten [Boulevard] • Sla rechtsaf bij de verkeerslichten [Dijnselburgerlaan] • Sla de eerste straat rechtsaf [Huis ter Heideweg] <p><i>Voor de halte aan de overzijde van de weg, sla na de halte «Handelscentrum» rechtsaf en keer om op het terrein</i></p>
halte	Zeist Handelscentrum

» van **Zeist Handelscentrum** naar **Stelplaats Westraven**

halte	Zeist Handelscentrum
	<ul style="list-style-type: none"> • Sla aan het einde van de weg linksaf [Dijnselburgerlaan] <i>Vanaf de halte «Handelscentrum» richting Amersfoort, eerst omkeren op het terrein [Huis ter Heideweg]</i> • Ga rechtdoor bij de verkeerslichten [Geroplein] • Sla bij de daaropvolgende verkeerslichten linksaf [Boulevard] • Sla linksaf bij de verkeerslichten [N238] / [Zandbergenlaan] • Houd links aan [N238] / [Zandbergenlaan] • Neem op de rotonde de derde afslag [A28] • Voeg in op de A28 [A28] • Volg de borden A27 RING ZUID/OOST, Jaarbeurs [A28] • Volg de borden A27 RING ZUID, Jaarbeurs [A28] • Voeg in op de A27 [A27] • Volg de borden A12, Jaarbeurs [A27] • Neem afrit 16 t/m 18, Ring Utrecht, Jaarbeurs, Nieuwegein [A27] • Voeg in op de A12 [A12] • Neem afrit 17 [A12] • Houd links aan en sla linksaf bij de verkeerslichten [Europalaan] • Ga rechtdoor bij de verkeerslichten [Europalaan] • Sla bij de daaropvolgende verkeerslichten rechtsaf [Griffioenlaan] • Sla de eerste straat linksaf [Griffioenlaan]
halte	Stelplaats Westraven

