



Ledige ritten

Routeboek

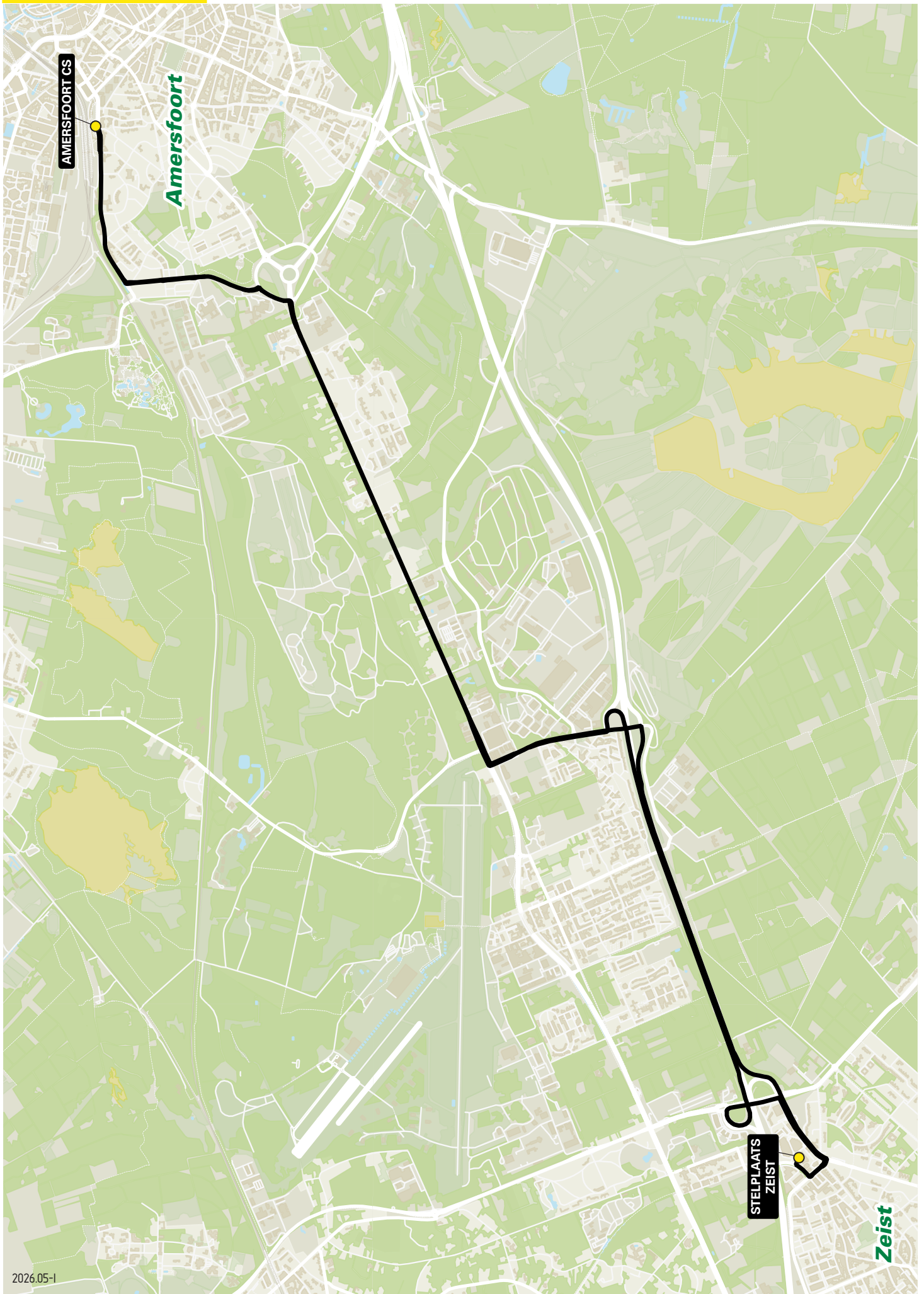
Utrecht Binnen



van en naar vestiging

ZEIST





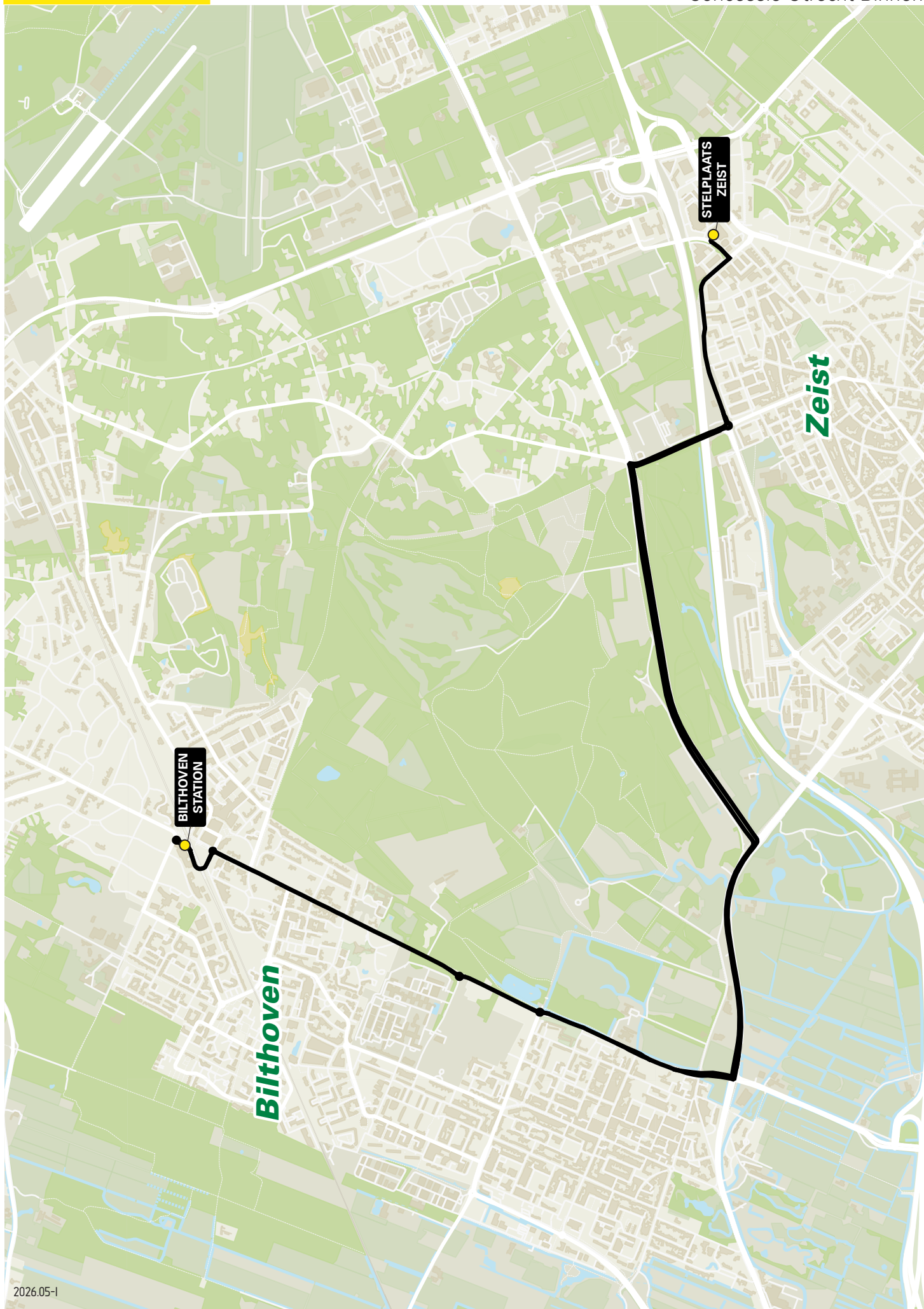
CONTROLEER ALTIJD ZELF OF ER STREMMINGEN ZIJN OP DEZE ROUTE!

» van **Stelplaats Zeist** naar **Amersfoort CS**

halte	Stelplaats Zeist
	<ul style="list-style-type: none">• Verlaat de stalling, sla linksaf [Huis ter Heideweg]• Sla aan het einde van de weg linksaf [Dijnselburgerlaan]• Ga rechtdoor bij de verkeerslichten [Geroplein]• Sla bij de daaropvolgende verkeerslichten linksaf [Boulevard]• Ga rechtdoor bij de verkeerslichten [Boulevard]• Voeg in op de A28 [A28]• Neem afrit 4 Soesterberg [A28]• Sla aan het einde van de weg linksaf [N413] / [Richelleweg]• Sla bij de verkeerslichten aan het einde van de weg rechtsaf [N237] / [Amersfoortsestraat] / [Utrechtseweg]• Houd na de halte «Zorgcentrum De Lichtenberg» links aan en sla de eerste straat linksaf [Stichtse Rotonde]• Sla linksaf bij de verkeerslichten [N221] / [Daam Fockemalaan]• Ga aan het einde van de weg rechtsaf bij de verkeerslichten [Barchman Wuytierslaan]• Sla na de halte «Groen van Prinstererlaan» de tweede straat linksaf [Stationsplein]• Voeg in op de busbaan [Stationsplein]• Sla gelijk rechtsaf richting de bushaltes [Stationsplein]
	» <i>Of ga rechtdoor naar de buffer [Stationsplein]</i>
halte	Amersfoort CS

» van **Amersfoort CS** naar **Stelplaats Zeist**

halte	Amersfoort CS
	<ul style="list-style-type: none">• Verlaat de halte en voeg in op de busbaan [Stationsplein]• Sla linksaf [Stationsplein]• Sla bij het buslicht rechtsaf [Barchman Wuytierslaan]• Sla linksaf bij de verkeerslichten [N221] / [Daam Fockemalaan]• Ga aan het einde van de weg bij de verkeerslichten rechtsaf [Stichtse Rotonde]• Houd rechts aan en sla op de kruising rechtsaf [N237] / [Utrechtseweg]• Houd na bushalte «De Stompert» links aan en ga rechtdoor bij de verkeerslichten [N237] / [Amersfoortsestraat]• Ga bij de verkeerslichten linksaf [N413] / [Richelleweg]• Sla de tweede straat linksaf [A28]• Voeg in op de A28 [A28]• Neem afrit 3 Den Dolder [A28]• Neem op de rotonde de eerste afslag [N238] / [Zandbergenlaan]• Sla rechtsaf bij de verkeerslichten [Boulevard]• Sla bij de daaropvolgende verkeerslichten rechtsaf [Dijnselburgerlaan]• Sla de eerste straat rechtsaf [Huis ter Heideweg]• Sla na de halte «Handelscentrum» rechtsaf [Huis ter Heideweg]
halte	Stelplaats Zeist



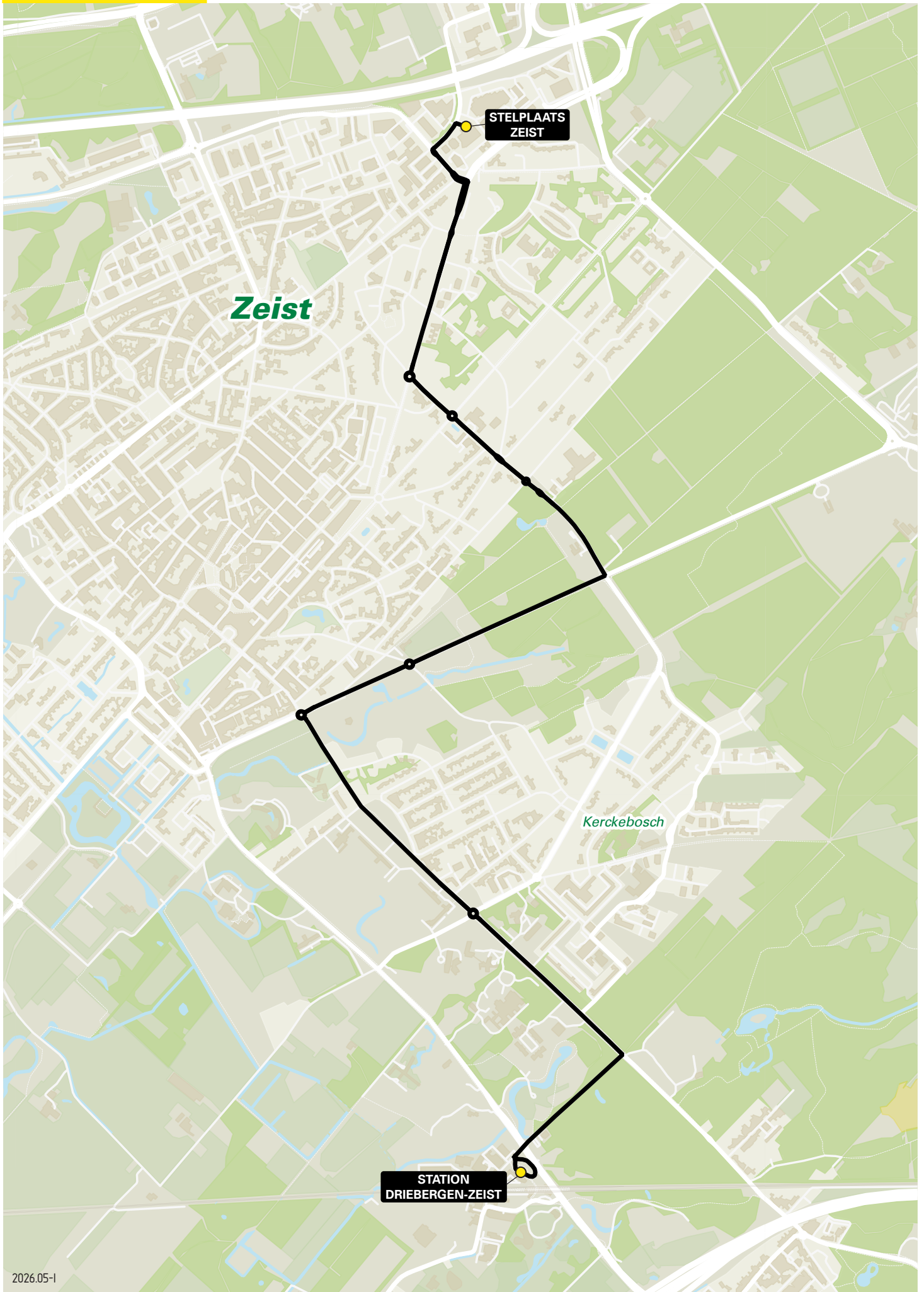
CONTROLEER ALTIJD ZELF OF ER STREMMINGEN ZIJN OP DEZE ROUTE!

» van **Stelplaats Zeist** naar **Bilthoven NS**

halte	Stelplaats Zeist
	<ul style="list-style-type: none">• Verlaat de stalling, sla linksaf [Huis ter Heideweg]• Sla aan het einde van de weg rechtsaf [Dijnselburgerlaan]• Neem op de rotonde de eerste afslag [Panweg]• Sla linksaf bij de verkeerslichten [N237] / [Amersfoortseweg]• Sla rechtsaf bij de verkeerslichten [N237] / [Utrechtseweg]• Voeg niet in op de busbaan• Houd na de halte «De Biltsche Hoek» rechts aan [N237] / [Utrechtseweg]• Voeg niet in op de busbaan• Sla rechtsaf bij de verkeerslichten [Soestdijkseweg-Zuid]• Ga rechtdoor bij de daaropvolgende verkeerslichten [Soestdijkseweg-Zuid]• Neem op de rotonde de tweede afslag [Soestdijkseweg-Zuid]• Neem op de rotonde de eerste afslag [Soestdijkseweg-Zuid]• Neem op de daaropvolgende rotonde de derde afslag [Soestdijkseweg-Noord]• Keer om op de rotonde om bij «halte A» te komen [Soestdijkseweg-Noord]
halte	Station Bilthoven

» van **Bilthoven NS** naar **Stelplaats Zeist**

halte	Station Bilthoven
	<ul style="list-style-type: none">• Verlaat «halte B» en neem op de rotonde de derde afslag om te keren [Soestdijkseweg-Noord]• Passeer «halte A» en neem op de rotonde de eerste afslag [Soestdijkseweg-Zuid]• Neem op beide rotondes de tweede afslag [Soestdijkseweg-Zuid]• Ga rechtdoor bij de verkeerslichten [Soestdijkseweg-Zuid]• Houd links aan [Soestdijkseweg-Zuid]• Sla linksaf bij de verkeerslichten [N237] / [Utrechtseweg]• Niet invoegen op de busbaan• Sla bij de daaropvolgende verkeerslichten linksaf [N237] / [Amersfoortseweg]• Sla rechtsaf bij de verkeerslichten [Panweg]• Neem op de rotonde de derde afslag [Dijnselburgerlaan]• Sla na de halte «Johannes Postlaan» de tweede straat linksaf [Huis ter Heideweg]• Sla na de halte «Handelscentrum» rechtsaf [Huis ter Heideweg]
halte	Stelplaats Zeist



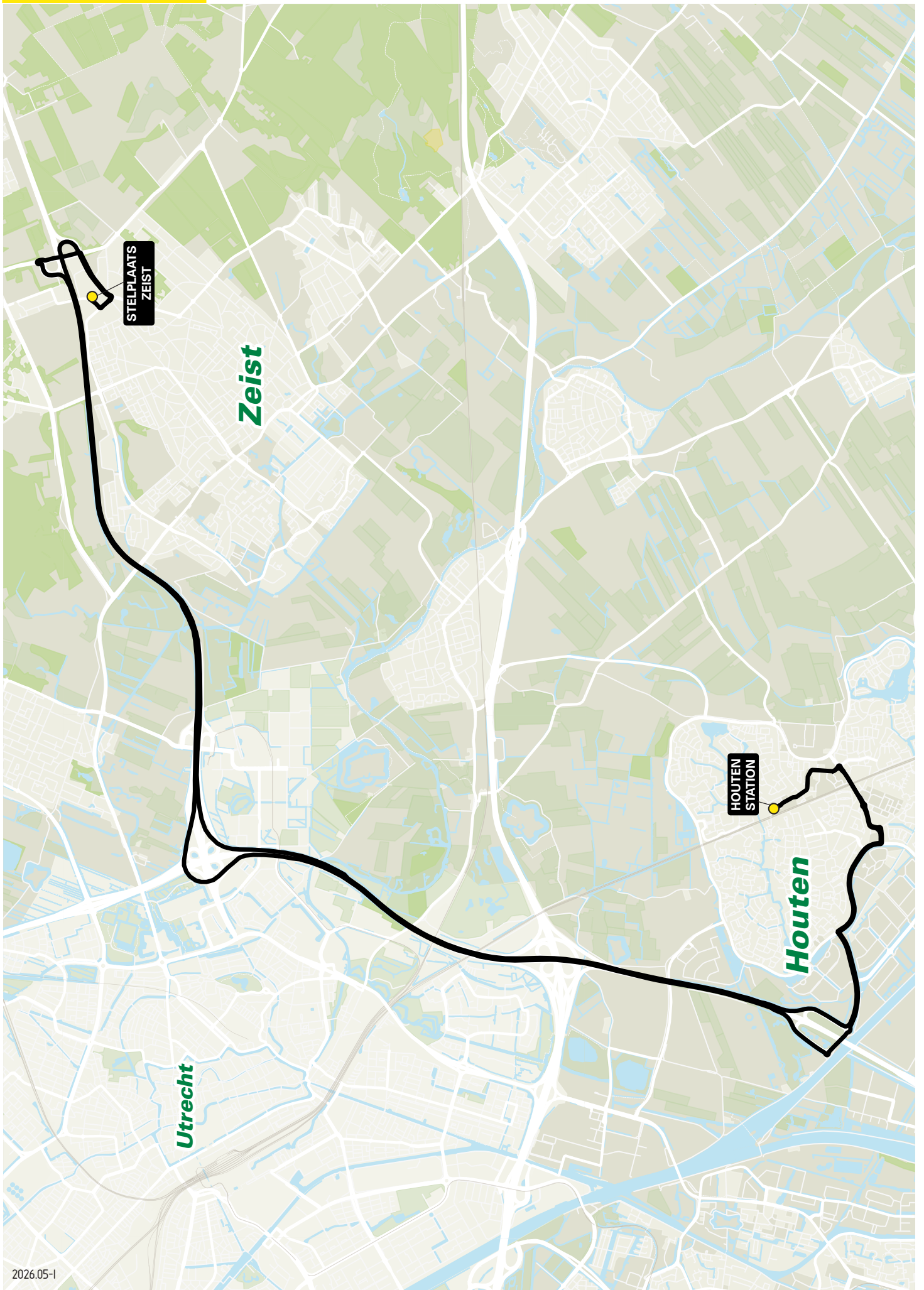
CONTROLEER ALTIJD ZELF OF ER STREMMINGEN ZIJN OP DEZE ROUTE!

» van **Stelplaats Zeist** naar **Driebergen-Zeist NS**

halte	Stelplaats Zeist
	<ul style="list-style-type: none">• Verlaat de stalling, sla linksaf [Huis ter Heideweg]• Sla aan het einde van de weg linksaf [Dijnselburgerlaan]• Ga rechtdoor bij de verkeerslichten [Geroplein]• Sla bij de daaropvolgende verkeerslichten rechtsaf [Boulevard]• Neem op de rotonde de derde afslag [Lindenlaan]• Neem op de rotonde de tweede afslag [Lindenlaan]• Neem op de daaropvolgende rotonde de tweede afslag [Jagersingel]• Sla rechtsaf bij de verkeerslichten [N224] / [Woudenbergseweg]• Neem op de rotonde de tweede afslag [Laan van Beek en Royen]• Neem op de daaropvolgende rotonde de derde afslag [Arnhemse Bovenweg]• Neem op de rotonde de tweede afslag [Arnhemse Bovenweg]• Sla na de halte «Prinses Margrietlaan» rechtsaf [Breullaan]• Ga rechtdoor bij de verkeerslichten [Odijkerweg]• Sla de eerste straat linksaf richting het busstation [Odijkerweg]
halte	Station Driebergen-Zeist

» van **Driebergen-Zeist NS** naar **Stelplaats Zeist**

halte	Station Driebergen-Zeist
	<ul style="list-style-type: none">• Keer om via de keerlus [Odijkerweg]• Verlaat het busstation, sla rechtsaf [Odijkerweg]• Ga rechtdoor bij de verkeerslichten [Breullaan]• Sla aan het einde van de weg linksaf [Arnhemse Bovenweg]• Neem op de rotonde de tweede afslag [Arnhemse Bovenweg]• Neem op de daaropvolgende rotonde de eerste afslag [Laan van Beek en Royen]• Neem op de rotonde de tweede afslag [N224] / [Woudenbergseweg]• Sla linksaf bij de verkeerslichten [Jagersingel]• Neem op de rotonde de tweede afslag [Lindenlaan]• Neem op de daaropvolgende rotonde de tweede afslag [Lindenlaan]• Neem op de rotonde de eerste afslag [Boulevard]• Sla linksaf bij de verkeerslichten [Geroplein]• Ga rechtdoor bij de verkeerslichten [Dijnselburgerlaan]• Sla de eerste straat rechtsaf [Huis ter Heideweg]• Sla na de halte «Handelscentrum» rechtsaf [Huis ter Heideweg]
halte	Stelplaats Zeist



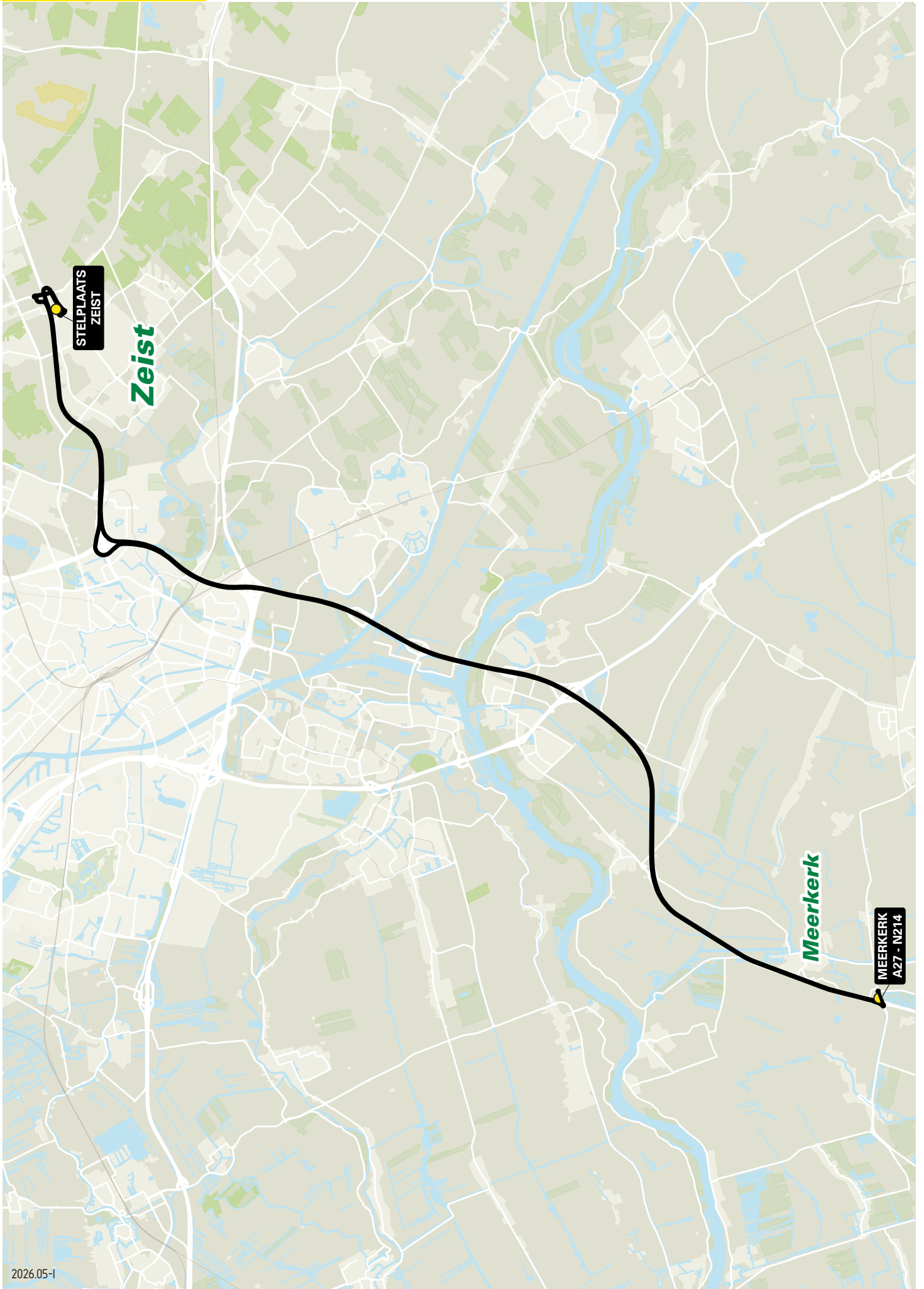
CONTROLEER ALTIJD ZELF OF ER STREMMINGEN ZIJN OP DEZE ROUTE!

» van **Stelplaats Zeist** naar **Houten NS**

halte	Stelplaats Zeist
	<ul style="list-style-type: none">• Verlaat de stalling, sla linksaf [Huis ter Heideweg]• Sla aan het einde van de weg linksaf [Dijnselburgerlaan]• Ga rechtdoor bij de verkeerslichten [Geroplein]• Sla bij de daaropvolgende verkeerslichten linksaf [Boulevard]• Sla linksaf bij de verkeerslichten [N238] / [Zandbergenlaan]• Houd links aan [N238] / [Zandbergenlaan]• Neem op de rotonde de derde afslag en voeg in op de A28 [A28]• Volg de borden A27 RING ZUID/OOST richting Jaarbeurs [A28]• Volg de borden A27 RING ZUID richting Jaarbeurs en voeg in op de A27 [A28] / [A27]• Neem afrit 29 Houten [A27]• Neem op de rotonde de tweede afslag [De Staart]• Neem op de daaropvolgende rotonde de eerste afslag [De Staart]• Ga rechtdoor bij de verkeerslichten [De Staart]• Aan het einde van de weg, bij de verkeerslichten, rechtsaf [Rondweg]• Ga bij de komende twee verkeerslichten rechtdoor (route lijn 44/48) [Rondweg]• Sla bij de daaropvolgende verkeerslichten linksaf [De Koppeling]• Neem op de rotonde de tweede afslag [De Koppeling]• Neem op de daaropvolgende rotonde de tweede afslag [De Koppeling]• Neem op de rotonde de derde afslag [De Molen]• Deze weg blijven volgen tot het busstation [De Molen]
halte	Station Houten

» van **Houten NS** naar **Stelplaats Zeist**

halte	Station Houten
	<ul style="list-style-type: none">• Verlaat het busstation [De Molen]• Neem op de rotonde de eerste afslag [De Koppeling]• Neem op de daaropvolgende rotonde de tweede afslag [De Koppeling]• Neem op de rotonde de eerste afslag [De Koppeling]• Sla bij de verkeerslichten rechtsaf [Rondweg]• Ga bij de komende twee verkeerslichten rechtdoor [Rondweg]• Sla bij de verkeerslichten linksaf [De Staart]• Ga rechtdoor bij de verkeerslichten [De Staart]• Neem op de rotonde de eerste afslag [De Staart]• Voeg in op de A27 [A27]• Volg de borden A28 Amersfoort, Utrecht-Science Park [A27]• Voeg in op de A28 [A28]• Neem afrit 3 Den Dolder [A28]• Ga rechtdoor bij de verkeerslichten [Boulevard]• Sla rechtsaf bij de verkeerslichten [Dijnselburgerlaan]• Sla de eerste straat rechtsaf [Huis ter Heideweg]• Sla na de halte «Handelscentrum» rechtsaf [Huis ter Heideweg]
halte	Stelplaats Zeist



2026.05-1

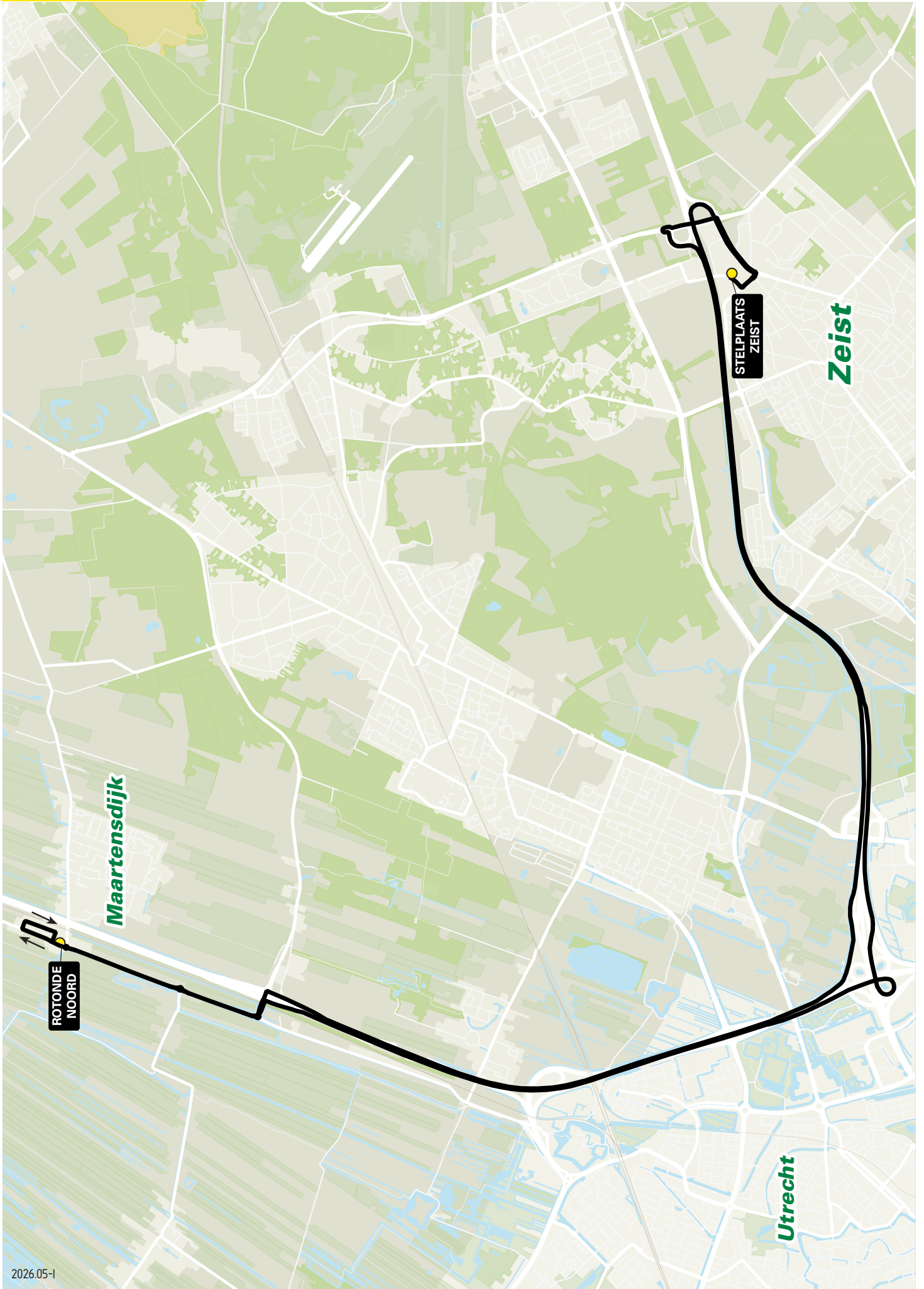
CONTROLEER ALTIJD ZELF OF ER STREMMINGEN ZIJN OP DEZE ROUTE!

» van **Stelplaats Zeist** naar **Meerkerk A27-N214**

halte	Stelplaats Zeist
	<ul style="list-style-type: none">• Verlaat de stalling, sla linksaf [Huis ter Heideweg]• Sla aan het einde van de weg linksaf [Dijnselburgerlaan]• Ga rechtdoor bij de verkeerslichten [Geroplein]• Sla bij de daaropvolgende verkeerslichten linksaf [Boulevard]• Sla linksaf bij de verkeerslichten [N238] / [Zandbergenlaan]• Houd links aan [N238] / [Zandbergenlaan]• Neem op de rotonde de derde afslag [A28]• Voeg in op de A28 [A28]• Volg de borden A27 RING ZUID/OOST richting Jaarbeurs [A28]• Volg de borden A27 RING ZUID richting Jaarbeurs [A28]• Voeg in op de A27 [A27]• Neem afrit 25 Noordeloos [A27]• Neem op de rotonde de vierde afslag (linksaf) [N214] / [Zijlkade]• Neem op de daaropvolgende rotonde de vierde afslag [N214] / [Zijlkade]
halte	Meerkerk A27-N214 (halte C)

» van **Meerkerk A27-N214** naar **Stelplaats Zeist**

halte	Meerkerk A27-N214 (halte C)
	<ul style="list-style-type: none">• Keer om op de rotonde [N214] / [Zijlkade]• Sla linksaf en voeg in op de A27 [A27]• Volg de borden A28 Amersfoort, Utrecht-Science Park [A27]• Voeg in op de A28 [A28]• Neem afrit 3 Den Dolder [A28]• Ga rechtdoor bij de verkeerslichten [Boulevard]• Sla rechtsaf bij de verkeerslichten [Dijnselburgerlaan]• Sla de eerste straat rechtsaf [Huis ter Heideweg]• Sla na de halte «Handelscentrum» rechtsaf [Huis ter Heideweg]
halte	Stelplaats Zeist



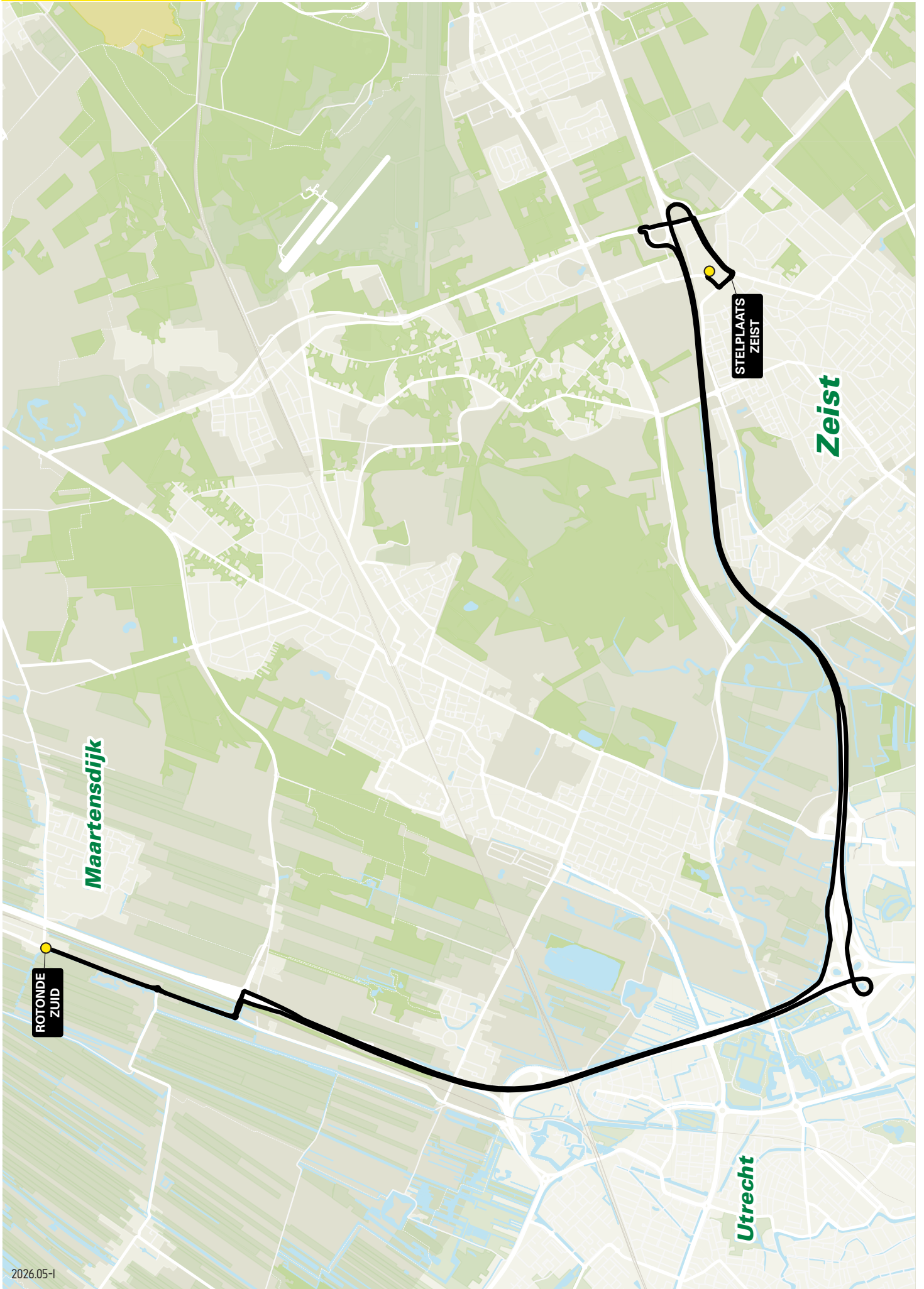
CONTROLEER ALTIJD ZELF OF ER STREMMINGEN ZIJN OP DEZE ROUTE!

» van **Stelplaats Zeist** naar **Rotonde Noord**

halte	Stelplaats Zeist
	<ul style="list-style-type: none">• Verlaat de stalling, sla linksaf [Huis ter Heideweg]• Sla aan het einde van de weg linksaf [Dijnselburgerlaan]• Ga rechtdoor bij de verkeerslichten [Geroplein]• Sla bij de daaropvolgende verkeerslichten linksaf [Boulevard]• Sla linksaf bij de verkeerslichten [N238] / [Zandbergenlaan]• Houd links aan [N238] / [Zandbergenlaan]• Neem op de rotonde de derde afslag [A28]• Voeg in op de A28 [A28]• Volg de borden A27 RING ZUID/OOST, richting Hilversum• Voeg in op de A27 [A27]• Neem afrit 32 Bilthoven [A27]• Sla linksaf bij de verkeerslichten [N234] / [Nieuwe Weteringseweg]• Neem op de rotonde de eerste afslag [N417] / [Koningin Wilhelminaweg]• Neem op de daaropvolgende rotonde de eerste afslag [N417] / [Koningin Wilhelminaweg]• Neem op de rotonde de tweede afslag [N417] / [Tolakkerweg]
halte	Rotonde Noord

» van **Rotonde Noord** naar **Stelplaats Zeist**

halte	Rotonde Noord
	<ul style="list-style-type: none">• Sla de tweede straat rechtsaf [Industrieweg]• Aan het einde van de weg rechtsaf [Industrieweg]• Aan het einde van de weg rechtsaf [Industrieweg]• Sla op de kruising linksaf [N417] / [Tolakkerweg]• Neem op de rotonde de tweede afslag [N417] / [Koningin Wilhelminaweg]• Neem op de volgende rotonde de tweede afslag [N417] / [Koningin Wilhelminaweg]• Neem op de daaropvolgende rotonde de tweede afslag [N234] / [Nieuwe Weteringseweg]• Sla rechtsaf bij de verkeerslichten [A27]• Voeg in op de A27 [A27]• Volg de borden A27/A28 RING UTRECHT richting Amersfoort [A27]• Voeg in op de A28 richting Amersfoort [A28]• Neem afrit 3 Den Dolder [A28]• Ga rechtdoor bij de verkeerslichten [Boulevard]• Sla rechtsaf bij de verkeerslichten [Dijnselburgerlaan]• Sla de eerste straat rechtsaf [Huis ter Heideweg]• Sla na de halte «Handelscentrum» rechtsaf [Huis ter Heideweg]
halte	Stelplaats Zeist



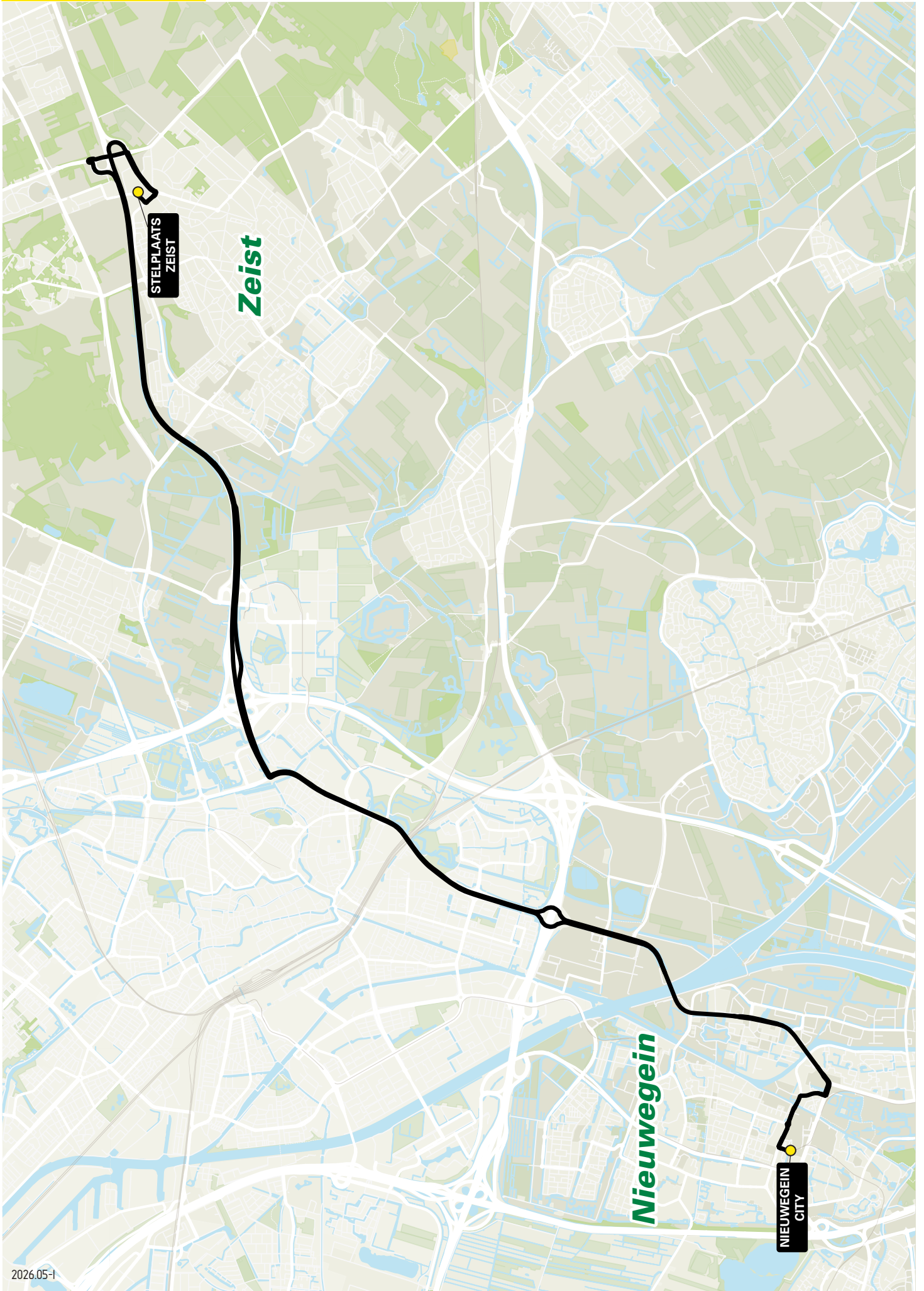
CONTROLEER ALTIJD ZELF OF ER STREMMINGEN ZIJN OP DEZE ROUTE!

» van **Stelplaats Zeist** naar **Rotonde Zuid**

halte	Stelplaats Zeist
	<ul style="list-style-type: none">• Verlaat de stalling, sla linksaf [Huis ter Heideweg]• Sla aan het einde van de weg linksaf [Dijnselburgerlaan]• Ga rechtdoor bij de verkeerslichten [Geroplein]• Sla bij de daaropvolgende verkeerslichten linksaf [Boulevard]• Sla linksaf bij de verkeerslichten [N238] / [Zandbergenlaan]• Houd links aan [N238] / [Zandbergenlaan]• Neem op de rotonde de derde afslag [A28]• Voeg in op de A28 [A28]• Volg de borden A27 RING ZUID/OOST, richting Hilversum• Voeg in op de A27 [A27]• Neem afrit 32 Bilthoven [A27]• Sla linksaf bij de verkeerslichten [N234] / [Nieuwe Weteringseweg]• Neem op de rotonde de eerste afslag [N417] / [Koningin Wilhelminaweg]• Neem op de daaropvolgende rotonde de eerste afslag [N417] / [Koningin Wilhelminaweg]
halte	Rotonde Zuid

» van **Rotonde Zuid** naar **Stelplaats Zeist**

halte	Rotonde Zuid
	<ul style="list-style-type: none">• Neem op de rotonde de tweede afslag [N417] / [Koningin Wilhelminaweg]• Neem op de daaropvolgende rotonde de tweede afslag [N234] / [Nieuwe Weteringseweg]• Sla rechtsaf bij de verkeerslichten [A27]• Voeg in op de A27 [A27]• Volg de borden A27/A28 RING UTRECHT richting Amersfoort [A27]• Voeg in op de A28 richting Amersfoort [A28]• Neem afrit 3 Den Dolder [A28]• Ga rechtdoor bij de verkeerslichten [Boulevard]• Sla rechtsaf bij de verkeerslichten [Dijnselburgerlaan]• Sla de eerste straat rechtsaf [Huis ter Heideweg]• Sla na de halte «Handelscentrum» rechtsaf [Huis ter Heideweg]
halte	Stelplaats Zeist



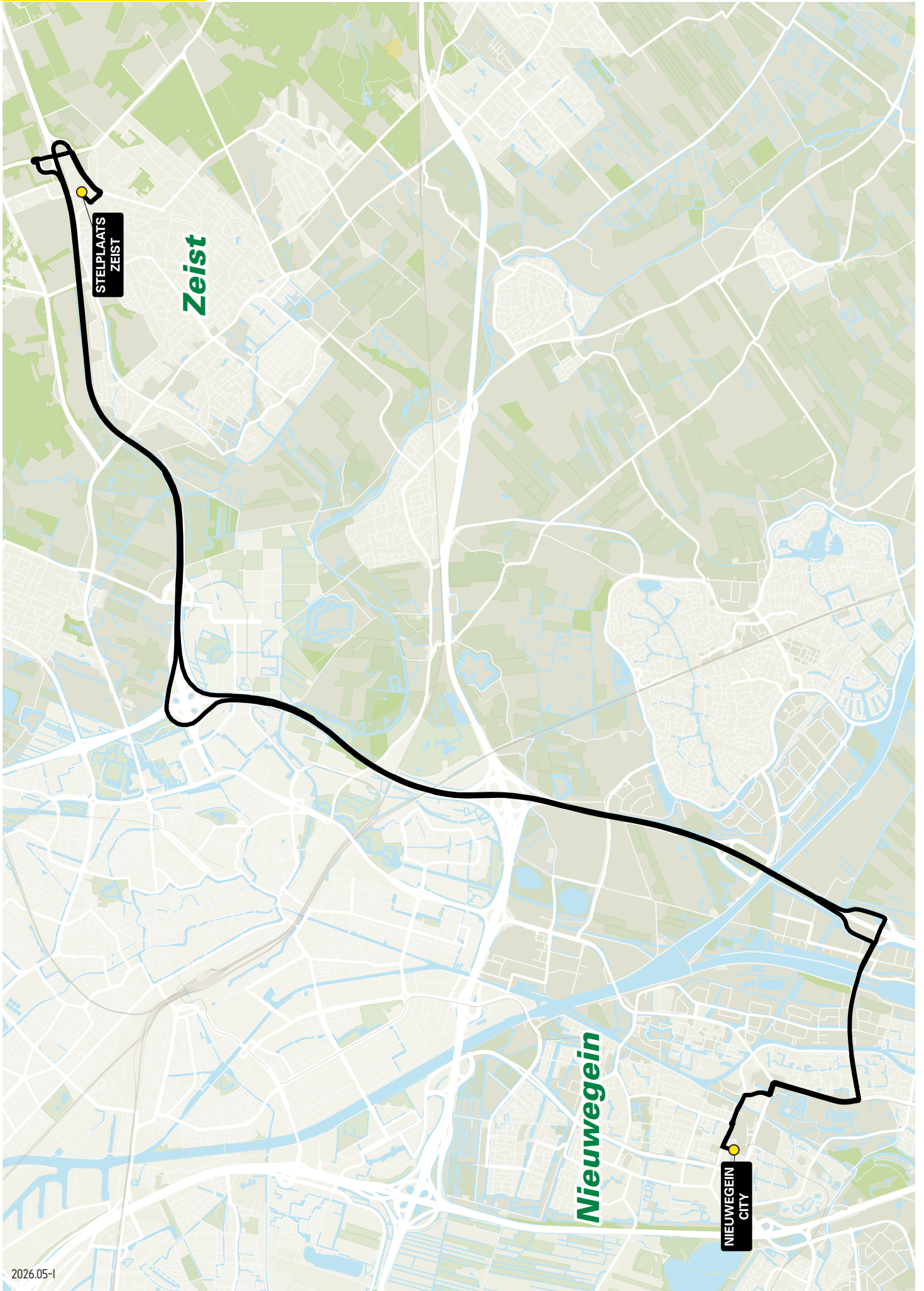
CONTROLEER ALTIJD ZELF OF ER STREMMINGEN ZIJN OP DEZE ROUTE!

» van **Stelplaats Zeist** naar **Nieuwegein City** - variant 1

halte	Stelplaats Zeist
	<ul style="list-style-type: none"> • Verlaat de stalling, sla linksaf [Huis ter Heideweg] • Sla aan het einde van de weg linksaf [Dijnselburgerlaan] • Ga rechtdoor bij de verkeerslichten [Geroplein] • Sla bij de daaropvolgende verkeerslichten linksaf [Boulevard] • Sla linksaf bij de verkeerslichten [N238] / [Zandbergenlaan] • Houd links aan [N238] / [Zandbergenlaan] • Neem op de rotonde de derde afslag [A28] • Voeg in op de A28 richting Utrecht-Centrum en -Rijnsweerd [A28] • Sla linksaf bij de verkeerslichten [Waterlinieweg] • Neem op de rotonde de tweede afslag [Knooppunt Laagraven] • Ga bij de komende vier verkeerslichten rechtdoor [N408] / [Plettenburgerbaan] • Sla aan het einde van de weg, bij de verkeerslichten, rechtsaf [Zuidstedeweg] • Ga bij de verkeerslichten rechtsaf [Binnenwal] • Sla linksaf bij de verkeerslichten [Noordstedeweg] • Neem op de rotonde de tweede afslag [Noordstedeweg] • Sla de eerste straat linksaf [Schouwstede]
halte	Nieuwegein City

» van **Nieuwegein City** naar **Stelplaats Zeist** - variant 1

halte	Nieuwegein City
	<ul style="list-style-type: none"> • Verlaat het busstation [Schouwstede] • Sla op de kruising rechtsaf [Noordstedeweg] • Neem op de rotonde de eerste afslag [Noordstedeweg] • Sla rechtsaf bij de verkeerslichten [Binnenwal] • Ga linksaf bij de verkeerslichten [Zuidstedeweg] • Houd links aan en sla bij de verkeerslichten linksaf [Plettenburgerbaan] • Ga rechtdoor bij alle verkeerslichten [N408] / [Plettenburgerbaan] • Neem op de rotonde de tweede afslag [Knooppunt Laagraven] / [Waterlinieweg] • Sla rechtsaf bij de verkeerslichten [A28] • Voeg in op de A28 [A28] • Neem afrit 3 Den Dolder [A28] • Ga rechtdoor bij de verkeerslichten [Boulevard] • Sla rechtsaf bij de verkeerslichten [Dijnselburgerlaan] • Sla de eerste straat rechtsaf [Huis ter Heideweg] • Sla na de halte «Handelscentrum» rechtsaf [Huis ter Heideweg]
halte	Stelplaats Zeist



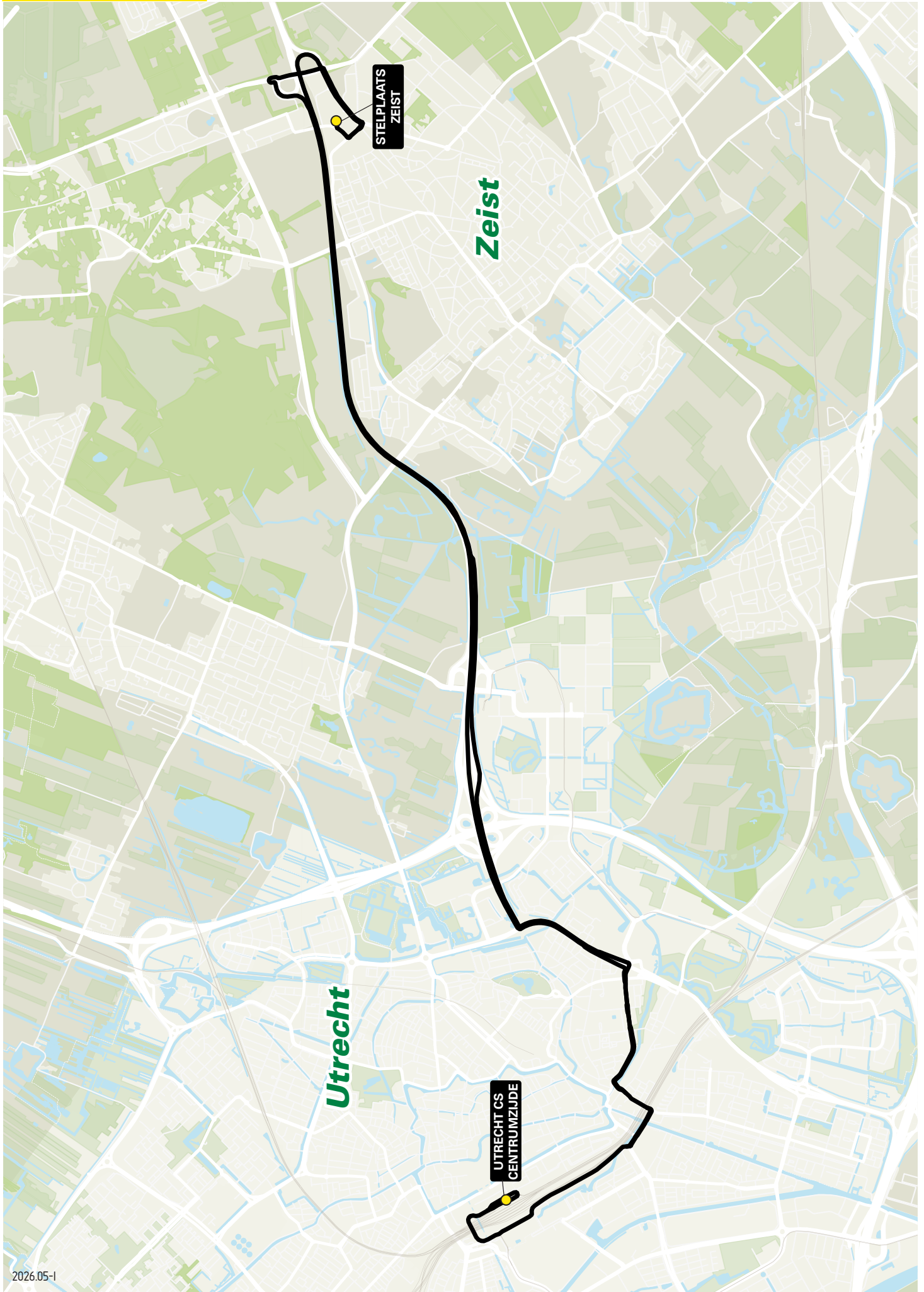
CONTROLEER ALTIJD ZELF OF ER STREMMINGEN ZIJN OP DEZE ROUTE!

» van **Stelplaats Zeist** naar **Nieuwegein City** - variant 2

halte	Stelplaats Zeist
	<ul style="list-style-type: none">• Verlaat de stalling, sla linksaf [Huis ter Heideweg]• Sla aan het einde van de weg linksaf [Dijnselburgerlaan]• Ga rechtdoor bij de verkeerslichten [Geroplein]• Sla bij de daaropvolgende verkeerslichten linksaf [Boulevard]• Sla linksaf bij de verkeerslichten [N238] / [Zandbergenlaan]• Houd links aan [N238] / [Zandbergenlaan]• Neem op de rotonde de derde afslag en voeg in op de A28 [A28]• Volg de borden A27 RING ZUID/OOST richting Jaarbeurs [A28]• Volg de borden A27 RING ZUID richting Jaarbeurs en voeg in op de A27 [A28] / [A27]• Neem afrit 28 Nieuwegein [A27]• Houd aan het einde van de weg links aan [A27]• Sla rechtsaf bij de verkeerslichten [Waterliniedok]• Ga bij alle verkeerslichten rechtdoor [Weg van de Binnenvaart] / [Wiersebrug] / [Graaf Florisweg]• Aan het einde van de weg, bij de verkeerslichten, rechtsaf ['s-Gravenhoutseweg]• Ga rechtdoor bij de komende twee verkeerslichten ['s-Gravenhoutseweg]• Sla linksaf bij de verkeerslichten [Zuidstedeweg]• Ga bij de verkeerslichten rechtsaf [Binnenwal]• Sla linksaf bij de verkeerslichten [Noordstedeweg]• Neem op de rotonde de tweede afslag [Noordstedeweg]• Sla de eerste straat linksaf [Schouwstede]
halte	Nieuwegein City

» van **Nieuwegein City** naar **Stelplaats Zeist** - variant 2

halte	Nieuwegein City
	<ul style="list-style-type: none">• Verlaat het busstation [Schouwstede]• Sla op de kruising rechtsaf [Noordstedeweg]• Neem op de rotonde de eerste afslag [Noordstedeweg]• Sla rechtsaf bij de verkeerslichten [Binnenwal]• Ga linksaf bij de verkeerslichten [Zuidstedeweg]• Houd rechts aan en sla bij de verkeerslichten rechtsaf ['s-Gravenhoutseweg]• Ga rechtdoor bij de komende twee verkeerslichten ['s-Gravenhoutseweg]• Sla linksaf bij de verkeerslichten [Graaf Florisweg] / [Wiersebrug]• Ga rechtdoor bij de verkeerslichten [Weg van de Binnenvaart] / [Waterliniedok]• Ga bij de daaropvolgende verkeerslichten rechtdoor [Waterliniedok]• Sla linksaf bij de verkeerslichten [A27]• Voeg in op de A27 [A27]• Volg de borden A28 Amersfoort, Utrecht-Science Park [A27]• Voeg in op de A28 [A28]• Neem afrit 3 Den Dolder [A28]• Ga rechtdoor bij de verkeerslichten [Boulevard]• Sla rechtsaf bij de verkeerslichten [Dijnselburgerlaan]• Sla de eerste straat rechtsaf [Huis ter Heideweg]• Sla na de halte «Handelscentrum» rechtsaf [Huis ter Heideweg]
halte	Stelplaats Zeist



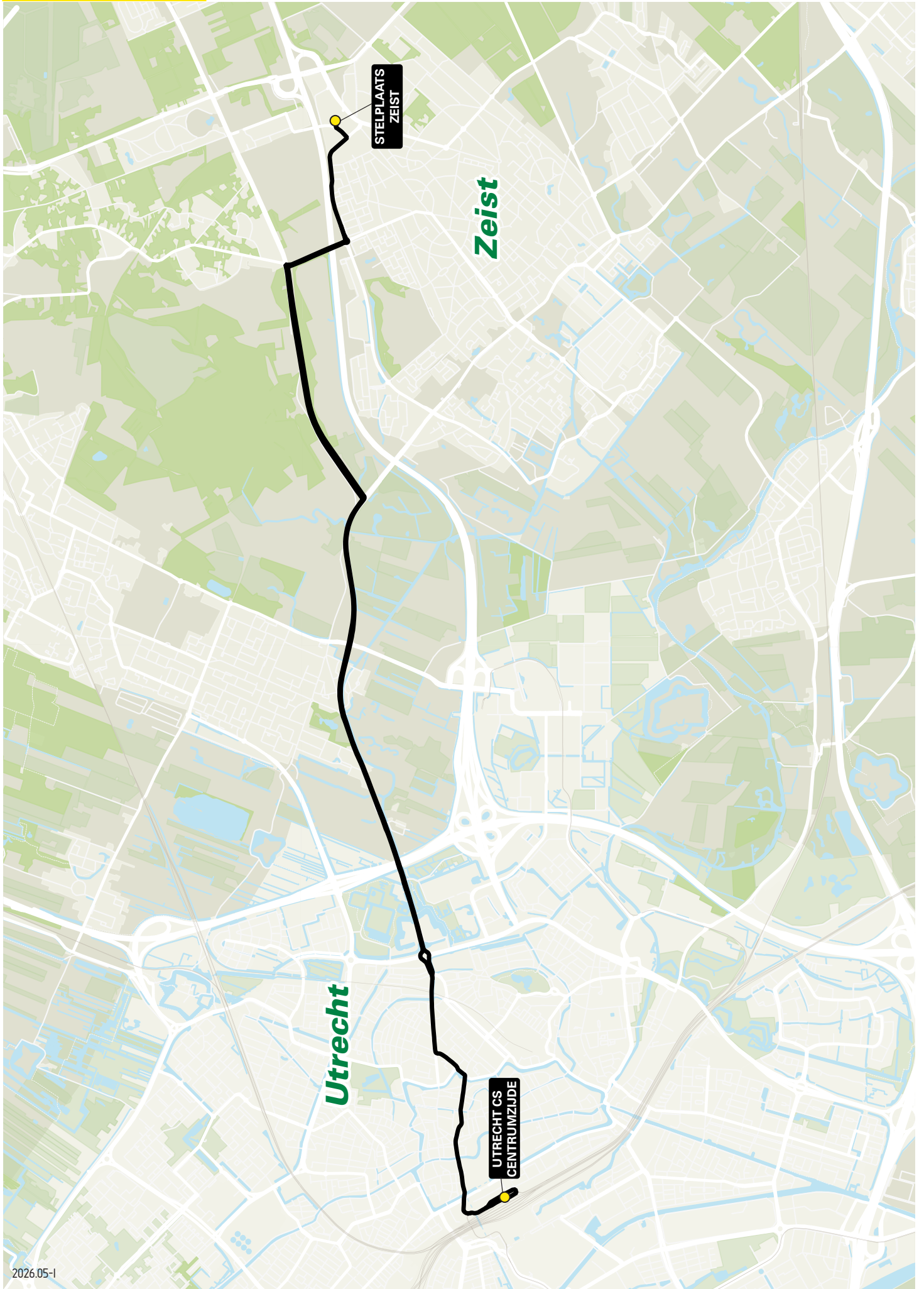
CONTROLEER ALTIJD ZELF OF ER STREMMINGEN ZIJN OP DEZE ROUTE!

» van **Stelplaats Zeist** naar **Utrecht CS Centrumzijde** - variant 1

halte	Stelplaats Zeist
	<ul style="list-style-type: none"> • Verlaat de stalling, sla linksaf [Huis ter Heideweg] • Sla aan het einde van de weg linksaf [Dijnselburgerlaan] • Ga rechtdoor bij de verkeerslichten [Geroplein] • Sla bij de daaropvolgende verkeerslichten linksaf [Boulevard] • Sla linksaf bij de verkeerslichten en houd links aan [N238] / [Zandbergenlaan] • Neem op de rotonde de derde afslag en voeg in op de A28 [A28] • Volg de borden A28 richting Utrecht-Centrum, -Rijnsweerd [A28] • Sla bij de verkeerslichten linksaf [Waterlinieweg] • Neem de afrit Centrum/Diakonessenhuis • Sla rechtsaf bij de verkeerslichten [Rubenslaan] • Ga bij beide verkeerslichten rechtdoor [Rubenslaan] / [Venuslaan] • Sla na de halte «Sterrenwijk» linksaf [Albatrosbrug] • Ga rechtdoor bij de verkeerslichten [Albatrosstraat] • Sla rechtsaf bij de verkeerslichten [Baden-Powellweg] • Ga bij de komende twee verkeerslichten rechtdoor [Vondellaan] • Sla bij het buslicht rechtsaf en ga vervolgens rechtdoor richting het busstation [Dichtersbaan] / [Dichtersplein] • Verlaat via halte «D2» het busstation en ga rechtdoor bij de komende drie verkeerslichten [Leidseveertunnel] • Ga de tunnel in [Leidseveertunnel] • Sla bij de buslichten rechtsaf [Stationsplein] • Aan het einde van de weg linksaf, niet de tramrails volgen [Stationsplein]
halte	Utrecht CS Centrumzijde

» van **Utrecht CS Centrumzijde** naar **Stelplaats Zeist** - variant 1

halte	Utrecht CS Centrumzijde
	<ul style="list-style-type: none"> • Verlaat het busstation en ga linksaf bij de buslichten [Stationsplein] / [Leidseveertunnel] • Ga bij alle verkeerslichten rechtdoor [Leidseveertunnel] / [Dichtersplein] • Verlaat het busstation via halte «C9», volg de busbaan langs het spoor [Dichtersplein] • Ga bij het verkeerslicht aan het einde van de busbaan linksaf en voeg weer in op de busbaan [Vondellaan] • Ga rechtdoor bij de verkeerslichten [Vondellaan] • Ga bij de daaropvolgende verkeerslichten rechtdoor, houd links aan [Baden-Powellweg] • Sla linksaf bij de verkeerslichten [Albatrosstraat] • Ga bij de verkeerslichten rechtdoor [Albatrosbrug] • Sla rechtsaf bij de verkeerslichten [Venuslaan] • Ga bij de komende twee verkeerslichten rechtdoor [Rubenslaan] • Voeg in op de busbaan [Rubenslaan] • Ga rechtdoor bij het buslicht en houd daarna links aan [Stadionlaan] • Sla linksaf bij de verkeerslichten en voeg in op de Waterlinieweg [Waterlinieweg] • Sla rechtsaf bij de verkeerslichten en voeg in op de A28 richting Amersfoort [A28] • Neem afrit 3 Den Dolder [A28] • Ga rechtdoor bij de verkeerslichten [Boulevard] • Sla rechtsaf bij de verkeerslichten [Dijnselburgerlaan] • Sla de eerste straat rechtsaf [Huis ter Heideweg] • Sla na de halte «Handelscentrum» rechtsaf [Huis ter Heideweg]
halte	Stelplaats Zeist



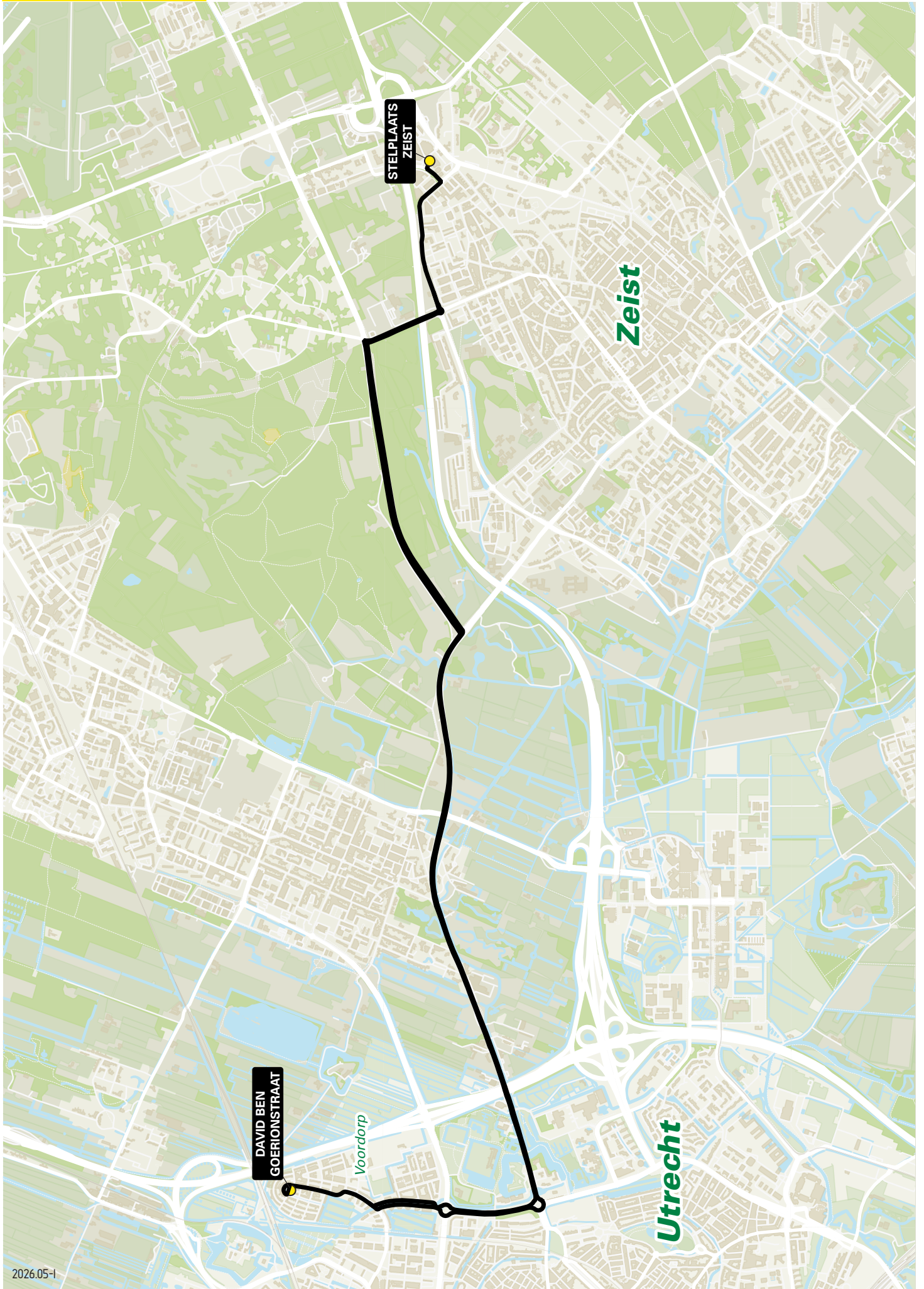
CONTROLEER ALTIJD ZELF OF ER STREMMINGEN ZIJN OP DEZE ROUTE!

» van **Stelplaats Zeist** naar **Utrecht CS Centrumzijde** - variant 2

halte	Stelplaats Zeist
	<ul style="list-style-type: none"> • Verlaat de stalling, sla linksaf [Huis ter Heideweg]
	<ul style="list-style-type: none"> • Sla aan het einde van de weg rechtsaf [Dijnselburgerlaan]
	<ul style="list-style-type: none"> • Neem op de rotonde de eerste afslag [Panweg]
	<ul style="list-style-type: none"> • Sla linksaf bij de verkeerslichten [N237] / [Amersfoortseweg]
	<ul style="list-style-type: none"> • Sla rechtsaf bij de verkeerslichten [N237] / [Utrechtseweg]
	<ul style="list-style-type: none"> • Ga rechtdoor bij alle verkeerslichten (route lijn 74) [N237] / [Utrechtseweg] / [Biltsestraatweg] <p>» <i>De busbaan volgen kan alleen met verkeerslichtbeïnvloeding</i></p>
	<ul style="list-style-type: none"> • Neem op de rotonde de tweede afslag [Berekuil]
	<ul style="list-style-type: none"> • Voeg in op de busbaan [Biltstraat]
	<ul style="list-style-type: none"> • Ga rechtdoor bij het buslicht [Biltstraat]
	<ul style="list-style-type: none"> • Ga rechtdoor bij de komende twee verkeerslichten [Biltstraat]
	<ul style="list-style-type: none"> • Sla na de halte «Wittevrouwen» linksaf [Kruisstraat]
	<ul style="list-style-type: none"> • Ga rechtdoor bij de verkeerslichten [Wittevrouwensingel]
	<ul style="list-style-type: none"> • Blijf op de busbaan en sla rechtsaf [Lucasbrug]
	<ul style="list-style-type: none"> • Blijf de busbaan volgen [Nobelstraat] / [Janskerkhof] / [Lange Jansstr.] / [Neude] / [Potterstraat] / [Lange Viestraat]
	<ul style="list-style-type: none"> • Ga rechtdoor bij de verkeerslichten [Vredenburg]
	<ul style="list-style-type: none"> • Ga bij het buslicht rechtdoor [Vredenburgbaan]
	<ul style="list-style-type: none"> • Houd links aan en ga linksaf bij de buslichten [Smakkelaarsveld]
	<ul style="list-style-type: none"> • Aan het einde van de weg linksaf, niet de tramrails volgen [Stationsplein]
halte	Utrecht CS Centrumzijde

» van **Utrecht CS Centrumzijde** naar **Stelplaats Zeist** - variant 2

halte	Utrecht CS Centrumzijde
	<ul style="list-style-type: none"> • Verlaat het busstation [Stationsplein]
	<ul style="list-style-type: none"> • Sla rechtsaf bij de buslichten [Smakkelaarsveld]
	<ul style="list-style-type: none"> • Ga rechtdoor bij de verkeerslichten [Vredenburgbaan]
	<ul style="list-style-type: none"> • Ga na de halte «Vredenburg» rechtdoor bij de verkeerslichten [Potterstr.] / [Lange Jansstr.] / [Janskerkhof] / [Nobelstr.]
	<ul style="list-style-type: none"> • Houd links aan en voeg in op de busbaan [Lucasbrug]
	<ul style="list-style-type: none"> • Sla linksaf bij het buslicht [Wittevrouwensingel]
	<ul style="list-style-type: none"> • Blijf de busbaan volgen en ga rechtdoor bij de verkeerslichten [Kruisstraat]
	<ul style="list-style-type: none"> • Sla rechtsaf bij het buslicht [Biltstraat]
	<ul style="list-style-type: none"> • Ga bij de komende twee verkeerslichten rechtdoor [Biltstraat]
	<ul style="list-style-type: none"> • Ga bij het buslicht rechtdoor, richting de rotonde. Ga niet de tunnel in. [Berekuil]
	<ul style="list-style-type: none"> • Neem op de rotonde de tweede afslag [N237] / [Biltsestraatweg] / [Utrechtseweg] <p>De busbaan volgen kan alleen met verkeerslichtbeïnvloeding</p>
	<ul style="list-style-type: none"> • Ga rechtdoor bij alle komende verkeerslichten [N237] / [Biltsestraatweg] / [Utrechtseweg]
	<ul style="list-style-type: none"> • Ga na de halte «KNMI» rechtdoor bij de verkeerslichten [N237] / [Utrechtseweg]
	<ul style="list-style-type: none"> • Niet invoegen op de busbaan
	<ul style="list-style-type: none"> • Sla bij de daaropvolgende verkeerslichten linksaf [N237] / [Amersfoortseweg]
	<ul style="list-style-type: none"> • Sla rechtsaf bij de verkeerslichten [Panweg]
	<ul style="list-style-type: none"> • Neem op de rotonde de derde afslag [Dijnselburgerlaan]
	<ul style="list-style-type: none"> • Sla na de halte «Johannes Postlaan» de tweede straat linksaf [Huis ter Heideweg]
	<ul style="list-style-type: none"> • Sla na de halte «Handelscentrum» rechtsaf [Huis ter Heideweg]
halte	Stelplaats Zeist



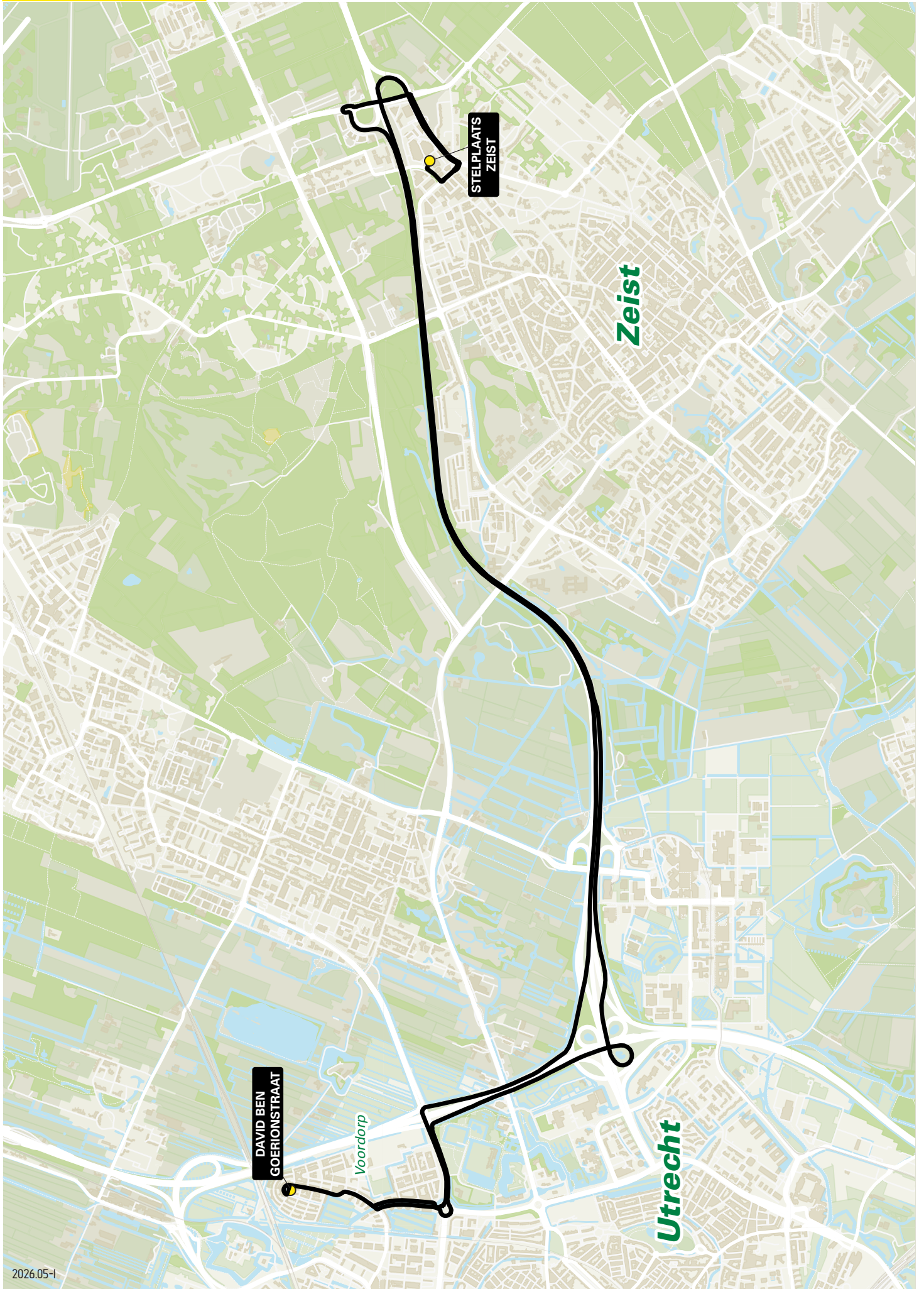
CONTROLEER ALTIJD ZELF OF ER STREMMINGEN ZIJN OP DEZE ROUTE!

» van **Stelplaats Zeist** naar **Voordorp - variant 1**

halte	Stelplaats Zeist
	<ul style="list-style-type: none">• Verlaat de stalling, sla linksaf [Huis ter Heideweg]• Sla aan het einde van de weg rechtsaf [Dijnselburgerlaan]• Neem op de rotonde de eerste afslag [Panweg]• Sla linksaf bij de verkeerslichten [N237] / [Amersfoortseweg]• Sla rechtsaf bij de verkeerslichten [N237] / [Utrechtseweg]• Ga rechtdoor bij alle verkeerslichten (route lijn 74) [N237] / [Utrechtseweg] / [Biltsestraatweg]<ul style="list-style-type: none">» <i>De busbaan volgen kan alleen met verkeerslichtbeïnvloeding</i>• Neem op de rotonde de eerste afslag [Berekuil] / [Sartreweg]• Neem op de daaropvolgende rotonde tweede afslag [Kardinaal Alfrinkplein] / [Sartreweg]<ul style="list-style-type: none">» <i>Of voeg in op de busbaan en ga rechtdoor via de busbaan (denk aan verkeerslichtbeïnvloeding)</i>• Sla aan het einde van de weg rechtsaf [Aartsbisschop Romerostraat]• Deze weg blijven volgen tot de halte «David Ben Goerionstraat» [Aartsbisschop Romerostraat]
halte	David Ben Goerionstraat

» van **Voordorp** naar **Stelplaats Zeist - variant 1**

halte	David Ben Goerionstraat
	<ul style="list-style-type: none">• Sla na de halte «David Ben Goerionstraat» rechtsaf [Aartsbisschop Romerostraat]• De weg blijven volgen [Aartsbisschop Romerostraat]• Blijf de voorrangsweg volgen, deze buigt af naar links [Sartreweg]• Neem op de rotonde de tweede afslag [Kardinaal Alfrinkplein] / [Sartreweg]• Neem op de daaropvolgende rotonde de vierde afslag (linksaf) [Berekuil] / [N237] / [Biltsestraatw.] / [Utrechtseweg]<ul style="list-style-type: none">» <i>De busbaan volgen kan alleen met verkeerslichtbeïnvloeding</i>• Ga rechtdoor bij alle komende verkeerslichten [N237] / [Biltsestraatweg] / [Utrechtseweg]• Ga na de halte «KNMI» rechtdoor bij de verkeerslichten [N237] / [Utrechtseweg]• Niet invoegen op de busbaan• Sla bij de daaropvolgende verkeerslichten linksaf [N237] / [Amersfoortseweg]• Sla rechtsaf bij de verkeerslichten [Panweg]• Neem op de rotonde de derde afslag [Dijnselburgerlaan]• Sla na de halte «Johannes Postlaan» de tweede straat linksaf [Huis ter Heideweg]• Sla na de halte «Handelscentrum» rechtsaf [Huis ter Heideweg]
halte	Stelplaats Zeist



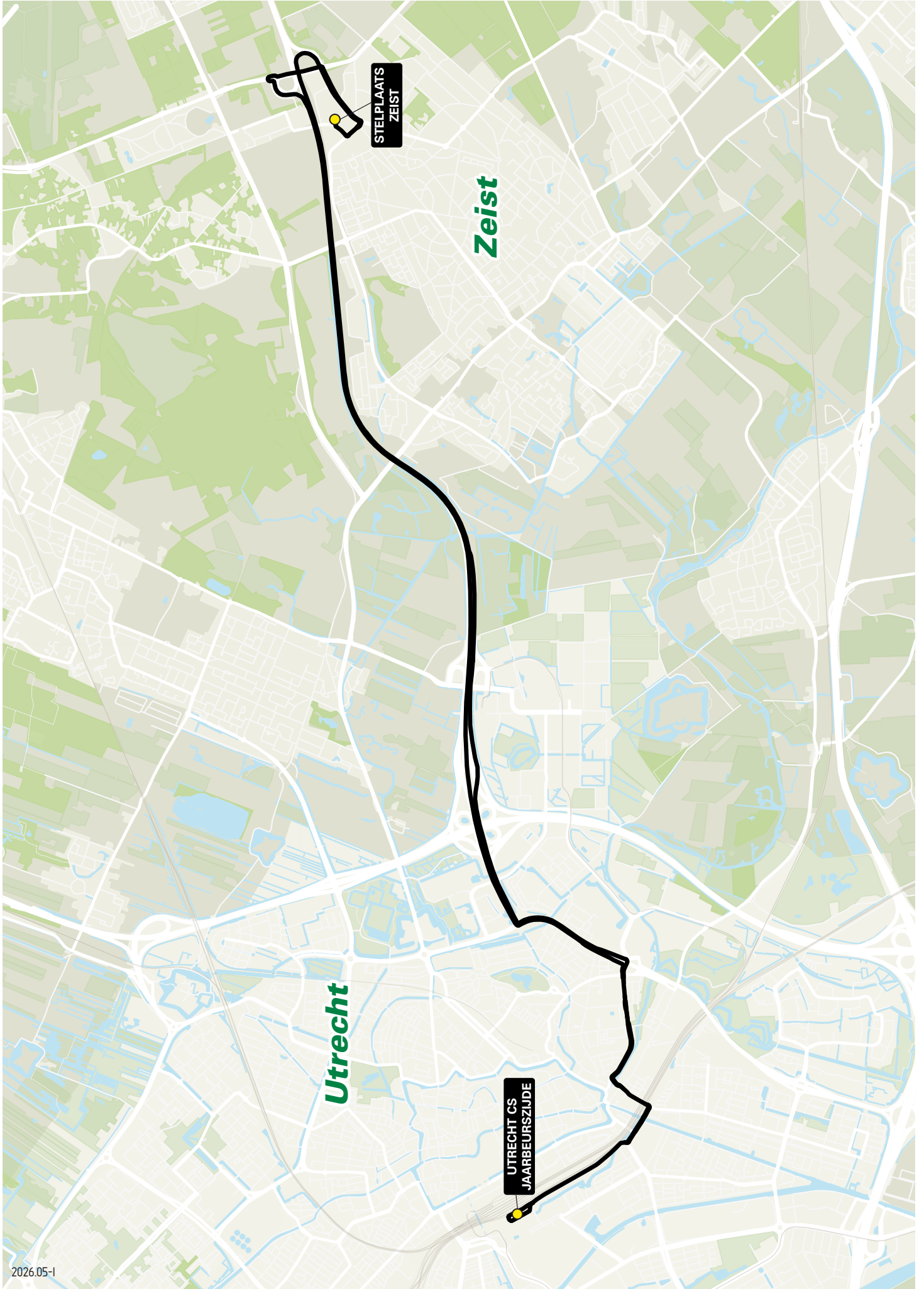
CONTROLEER ALTIJD ZELF OF ER STREMMINGEN ZIJN OP DEZE ROUTE!

» van **Stelplaats Zeist** naar **Voordorp - variant 2**

halte	Stelplaats Zeist
	<ul style="list-style-type: none">• Verlaat de stalling, sla linksaf [Huis ter Heideweg]• Sla aan het einde van de weg linksaf [Dijnselburgerlaan]• Ga rechtdoor bij de verkeerslichten [Geroplein]• Sla bij de daaropvolgende verkeerslichten linksaf [Boulevard]• Sla linksaf bij de verkeerslichten [N238] / [Zandbergenlaan]• Houd links aan [N238] / [Zandbergenlaan]• Neem op de rotonde de derde afslag [A28]• Voeg in op de A28 [A28]• Volg de borden A27 RING ZUID/OOST, richting Jaarbeurs, Hilversum [A28]• Volg de borden A27 RING OOST, richting Amsterdam, Hilversum [A28]• Voeg in op de A27, houd rechts aan [A27]• Neem afrit 30, De Bilt [A27]• Sla linksaf bij de verkeerslichten [Biltse Rading]• Ga bij de daaropvolgende verkeerslichten rechtdoor [Biltse Rading]• Neem op de rotonde eerste afslag [Kardinaal Alfrinkplein] / [Sartreweg]• Sla aan het einde van de weg rechtsaf [Aartsbisschop Romerostraat]• Deze weg blijven volgen tot de halte «David Ben Goerionstraat» [Aartsbisschop Romerostraat]
halte	David Ben Goerionstraat

» van **Voordorp** naar **Stelplaats Zeist - variant 2**

halte	David Ben Goerionstraat
	<ul style="list-style-type: none">• Sla na de halte «David Ben Goerionstraat» rechtsaf [Aartsbisschop Romerostraat]• De weg blijven volgen [Aartsbisschop Romerostraat]• Blijf de voorrangsweg volgen, deze buigt af naar links [Sartreweg]• Neem op de rotonde de derde afslag [Kardinaal Alfrinkplein] / [Sartreweg]• Ga rechtdoor bij de verkeerslichten [Biltse Rading]• Ga bij de daaropvolgende verkeerslichten rechtsaf [A27]• Voeg in op de A27 [A27]• Volg de borden A28 RING UTRECHT, Amersfoort, Breda, Arnhem [A27]• Volg de borden A28, UMC, Amersfoort [A27]• Voeg in op de A28 [A28]• Neem afrit 3 Den Dolder [A28]• Ga rechtdoor bij de verkeerslichten [Boulevard]• Sla rechtsaf bij de verkeerslichten [Dijnselburgerlaan]• Sla de eerste straat rechtsaf [Huis ter Heideweg]• Sla na de halte «Handelscentrum» rechtsaf [Huis ter Heideweg]
halte	Stelplaats Zeist



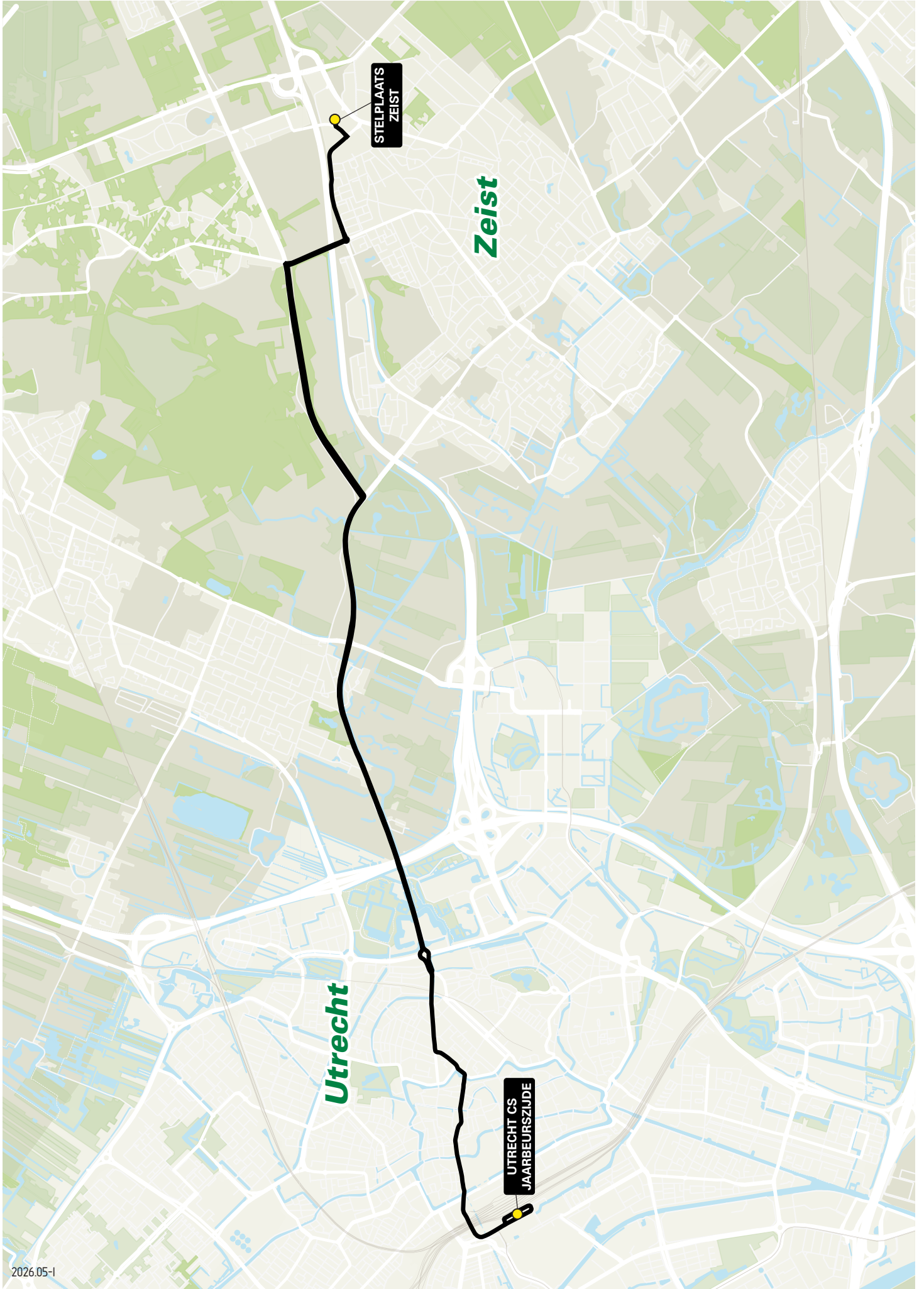
CONTROLEER ALTIJD ZELF OF ER STREMMINGEN ZIJN OP DEZE ROUTE!

» van **Stelplaats Zeist** naar **Utrecht CS Jaarbeurszijde** - variant 1

halte	Stelplaats Zeist
	<ul style="list-style-type: none">• Verlaat de stalling, sla linksaf [Huis ter Heideweg]• Sla aan het einde van de weg linksaf [Dijnselburgerlaan]• Ga rechtdoor bij de verkeerslichten [Geroplein]• Sla bij de daaropvolgende verkeerslichten linksaf [Boulevard]• Sla linksaf bij de verkeerslichten [N238] / [Zandbergenlaan]• Houd links aan [N238] / [Zandbergenlaan]• Neem op de rotonde de derde afslag [A28]• Voeg in op de A28 [A28]• Volg de borden A28 richting Utrecht-Centrum, -Rijnsweerd [A28]• Sla bij de verkeerslichten linksaf [Waterlinieweg]• Neem de afrit Centrum/Diakonessenhuis• Sla rechtsaf bij de verkeerslichten [Rubenslaan]• Ga bij beide verkeerslichten rechtdoor [Rubenslaan] / [Venuslaan]• Sla na de halte «Sterrenwijk» linksaf [Albatrosbrug]• Ga rechtdoor bij de verkeerslichten [Albatrosstraat]• Sla rechtsaf bij de verkeerslichten [Baden-Powellweg]• Ga bij de komende twee verkeerslichten rechtdoor [Vondellaan]• Sla bij het buslicht rechtsaf [Dichtersbaan]• Ga vervolgens rechtdoor richting het busstation [Dichtersbaan]
halte	Utrecht CS Jaarbeurszijde

» van **Utrecht CS Jaarbeurszijde** naar **Stelplaats Zeist** - variant 1

halte	Utrecht CS Jaarbeurszijde
	<ul style="list-style-type: none">• Verlaat het busstation via halte «C9», rijd richting de buffer [Dichtersbaan]• Voeg in op de busbaan [Dichtersbaan]• Ga bij het verkeerslicht aan het einde van de busbaan linksaf [Vondellaan]• Voeg in op de busbaan [Vondellaan]• Ga rechtdoor bij de verkeerslichten [Vondellaan]• Ga bij de daaropvolgende verkeerslichten rechtdoor, houd links aan [Baden-Powellweg]• Sla linksaf bij de verkeerslichten [Albatrosstraat]• Ga bij de verkeerslichten rechtdoor [Albatrosbrug]• Sla rechtsaf bij de verkeerslichten [Venuslaan]• Ga bij de komende twee verkeerslichten rechtdoor [Rubenslaan]• Voeg in op de busbaan [Rubenslaan]• Ga rechtdoor bij het buslicht [Stadionlaan]• Houd links aan [Stadionlaan]• Sla linksaf bij de verkeerslichten [Waterlinieweg]• Voeg in op de Waterlinieweg [Waterlinieweg]• Sla rechtsaf bij de verkeerslichten [A28]• Voeg in op de A28 richting Amersfoort [A28]• Neem afrit 3 Den Dolder [A28]• Ga rechtdoor bij de verkeerslichten [Boulevard]• Sla rechtsaf bij de verkeerslichten [Dijnselburgerlaan]• Sla de eerste straat rechtsaf [Huis ter Heideweg]• Sla na de halte «Handelscentrum» rechtsaf [Huis ter Heideweg]
halte	Stelplaats Zeist



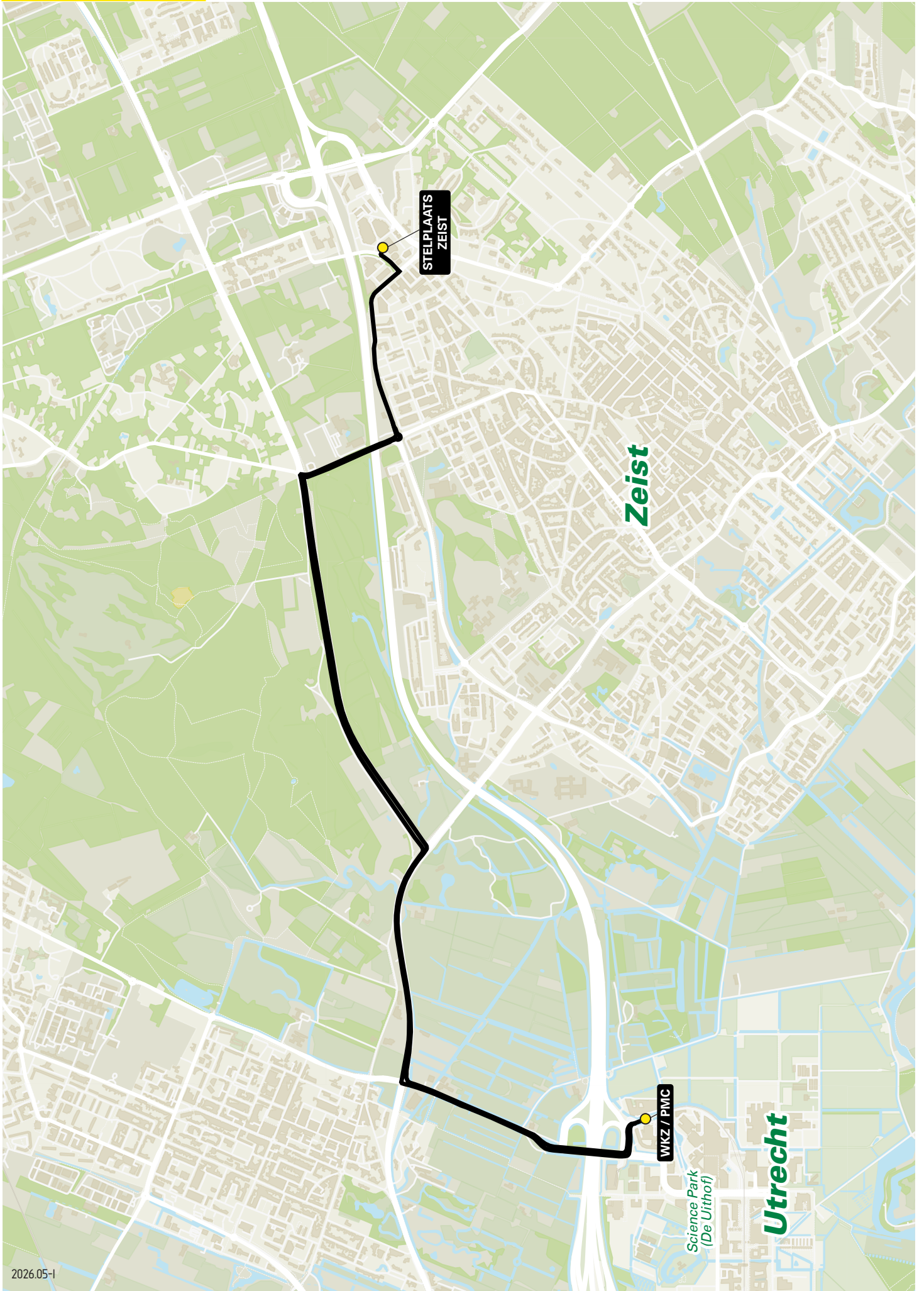
CONTROLEER ALTIJD ZELF OF ER STREMMINGEN ZIJN OP DEZE ROUTE!

» van **Stelplaats Zeist** naar **Utrecht CS Jaarbeurszijde - variant 2**

halte	Stelplaats Zeist
	<ul style="list-style-type: none">• Verlaat de stalling, sla linksaf [Huis ter Heideweg]• Sla aan het einde van de weg rechtsaf [Dijnselburgerlaan]• Neem op de rotonde de eerste afslag [Panweg]• Sla linksaf bij de verkeerslichten [N237] / [Amersfoortseweg]• Sla rechtsaf bij de verkeerslichten [N237] / [Utrechtseweg]• Ga rechtdoor bij alle verkeerslichten (route lijn 74) [N237] / [Utrechtseweg] / [Biltsestraatweg]
	» De busbaan volgen kan alleen met verkeerslichtbeïnvloeding
	<ul style="list-style-type: none">• Neem op de rotonde de tweede afslag [Berekuil]• Voeg in op de busbaan [Biltstraat]• Ga rechtdoor bij het buslicht [Biltstraat]• Ga rechtdoor bij de komende twee verkeerslichten [Biltstraat]• Sla na de halte «Wittevrouwen» linksaf [Kruisstraat]• Ga rechtdoor bij de verkeerslichten [Wittevrouwensingel]• Blijf op de busbaan en sla rechtsaf [Lucasbrug]• Blijf de busbaan volgen [Nobelstraat] / [Janskerkhof] / [Lange Jansstr.] / [Neude] / [Potterstraat] / [Lange Viestraat]• Ga rechtdoor bij de verkeerslichten [Vredenburg]• Ga bij het buslicht rechtdoor [Vredenburgbaan]• Houd rechts aan en ga rechtdoor de tunnel in [Leidseveertunnel]• Ga bij de buslichten rechtdoor [Leidseveertunnel]• Ga rechtdoor bij de buslichten richting het busstation [Dichtersplein]
halte	Utrecht CS Jaarbeurszijde

» van **Utrecht CS Jaarbeurszijde** naar **Stelplaats Zeist - variant 2**

halte	Utrecht CS Jaarbeurszijde
	<ul style="list-style-type: none">• Verlaat het busstation via halte «D2» [Dichtersplein]• Ga rechtdoor bij alle buslichten [Leidseveertunnel] / [Vredenburgbaan]• Ga na de halte «Vredenburg» rechtdoor bij de verkeerslichten [Lange Viestr.] / [Potterstr.] / [Janskerkhof] / [Nobelstr.]• Houd links aan en voeg in op de busbaan [Lucasbrug]• Sla linksaf bij het buslicht [Wittevrouwensingel]• Blijf de busbaan volgen en ga rechtdoor bij de verkeerslichten [Kruisstraat]• Sla rechtsaf bij het buslicht [Biltstraat]• Ga bij de komende twee verkeerslichten rechtdoor [Biltstraat]• Ga bij het buslicht rechtdoor, richting de rotonde. Ga niet de tunnel in. [Berekuil]• Neem op de rotonde de tweede afslag [N237] / [Biltsestraatweg] / [Utrechtseweg]
	» De busbaan volgen kan alleen met verkeerslichtbeïnvloeding
	<ul style="list-style-type: none">• Ga rechtdoor bij alle komende verkeerslichten [N237] / [Biltsestraatweg] / [Utrechtseweg]• Ga na de halte «KNMI» rechtdoor bij de verkeerslichten [N237] / [Utrechtseweg]
	» Niet invoegen op de busbaan
	<ul style="list-style-type: none">• Sla bij de daaropvolgende verkeerslichten linksaf [N237] / [Amersfoortseweg]• Sla rechtsaf bij de verkeerslichten [Panweg]• Neem op de rotonde de derde afslag [Dijnselburgerlaan]• Sla na de halte «Johannes Postlaan» de tweede straat linksaf [Huis ter Heideweg]• Sla na de halte «Handelscentrum» rechtsaf [Huis ter Heideweg]• Sla de eerste straat linksaf [Griffioenlaan]
halte	Stelplaats Zeist



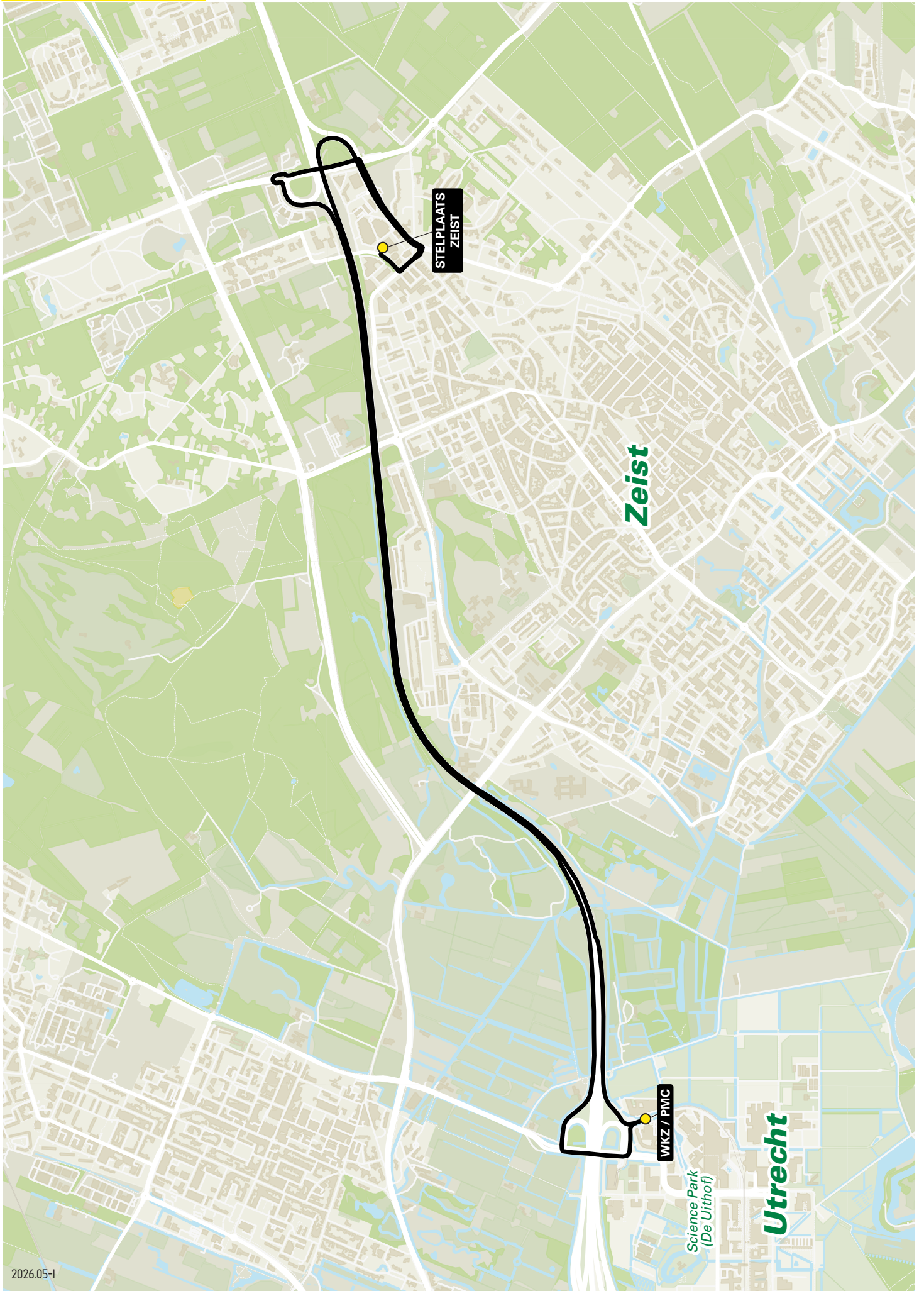
CONTROLEER ALTIJD ZELF OF ER STREMMINGEN ZIJN OP DEZE ROUTE!

» van **Stelplaats Zeist** naar **WKZ/PMC - variant 1**

halte	Stelplaats Zeist
	<ul style="list-style-type: none">• Verlaat de stalling, sla linksaf [Huis ter Heideweg]• Sla aan het einde van de weg rechtsaf [Dijnselburgerlaan]• Neem op de rotonde de eerste afslag [Panweg]• Sla linksaf bij de verkeerslichten [N237] / [Amersfoortseweg]• Sla rechtsaf bij de verkeerslichten [N237] / [Utrechtseweg]• Niet invoegen op de busbaan• Houd na de halte «De Biltse Hoek» links aan [N237] / [Utrechtseweg]• Sla linksaf bij de verkeerslichten [N412] / [Universiteitsweg]• Voeg, indien mogelijk, in op de busbaan en blijf deze volgen [N412] / [Universiteitsweg]<ul style="list-style-type: none">» <i>Indien de busbaan niet geopend is, blijf deze parallel volgen [N412] / [Universiteitsweg]</i>• Voeg aan het einde van de busbaan in op de rijbaan voor het reguliere verkeer [N412] / [Universiteitsweg]• Houd links aan [N412] / [Universiteitsweg]• Voeg in op de busbaan [N412] / [Universiteitsweg]• Sla linksaf bij de verkeerslichten, blijf de busbaan volgen [Heidelberglaan]
halte	WKZ/PMC

» van **WKZ/PMC** naar **Stelplaats Zeist - variant 1**

halte	WKZ/PMC
	<ul style="list-style-type: none">• Ga rechtdoor, houd links aan [Heidelberglaan]• Sla rechtsaf bij het buslicht [N412] / [Universiteitsweg]• Voeg, indien mogelijk, in op de busbaan en blijf deze volgen [N412] / [Universiteitsweg]<ul style="list-style-type: none">» <i>Indien de busbaan niet geopend is, blijf deze parallel volgen [N412] / [Universiteitsweg]</i>• Voeg aan het einde van de busbaan in op de rijbaan voor het reguliere verkeer [N412] / [Universiteitsweg]• Sla aan het einde van de weg rechtsaf [N237] / [Utrechtseweg]• Niet invoegen op de busbaan• Sla bij de daaropvolgende verkeerslichten linksaf [N237] / [Amersfoortseweg]• Sla rechtsaf bij de verkeerslichten [Panweg]• Neem op de rotonde de derde afslag [Dijnselburgerlaan]• Sla na de halte «Johannes Postlaan» de tweede straat linksaf [Huis ter Heideweg]• Sla na de halte «Handelscentrum» rechtsaf [Huis ter Heideweg]
halte	Stelplaats Zeist



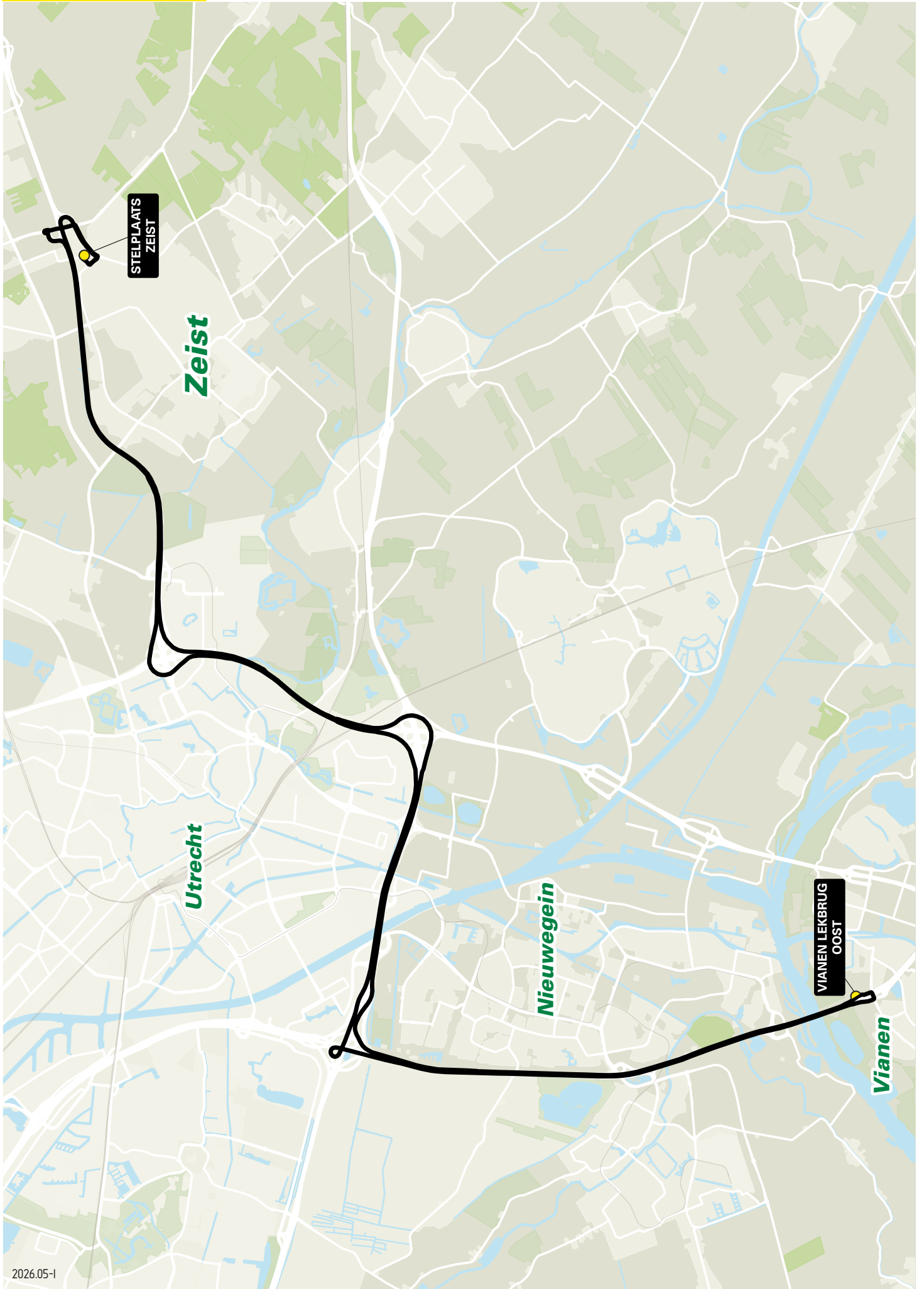
CONTROLEER ALTIJD ZELF OF ER STREMMINGEN ZIJN OP DEZE ROUTE!

» van **Stelplaats Zeist** naar **WKZ/PMC - variant 2**

halte	Stelplaats Zeist
	<ul style="list-style-type: none">• Verlaat de stalling, sla linksaf [Huis ter Heideweg]• Sla aan het einde van de weg linksaf [Dijnselburgerlaan]• Ga rechtdoor bij de verkeerslichten [Geroplein]• Sla bij de daaropvolgende verkeerslichten linksaf [Boulevard]• Sla linksaf bij de verkeerslichten [N238] / [Zandbergenlaan]• Houd links aan [N238] / [Zandbergenlaan]• Neem op de rotonde de derde afslag [A28]• Voeg in op de A28 [A28]• Neem afrit 2 [A28]• Sla bij de verkeerslichten linksaf [N412] / [Universiteitsweg]• Houd links aan [N412] / [Universiteitsweg]• Voeg in op de busbaan [N412] / [Universiteitsweg]• Sla linksaf bij de verkeerslichten, blijf de busbaan volgen [Heidelberglaan]
halte	WKZ/PMC

» van **WKZ/PMC** naar **Stelplaats Zeist - variant 2**

halte	WKZ/PMC
	<ul style="list-style-type: none">• Ga rechtdoor, houd rechts aan [Heidelberglaan]• Sla na de buffer rechtsaf en voeg in op de A28 [A28]• Neem afrit 3 Den Dolder [A28]• Ga rechtdoor bij de verkeerslichten [Boulevard]• Sla rechtsaf bij de verkeerslichten [Dijnselburgerlaan]• Sla de eerste straat rechtsaf [Huis ter Heideweg]• Sla na de halte «Handelscentrum» rechtsaf [Huis ter Heideweg]
halte	Stelplaats Zeist



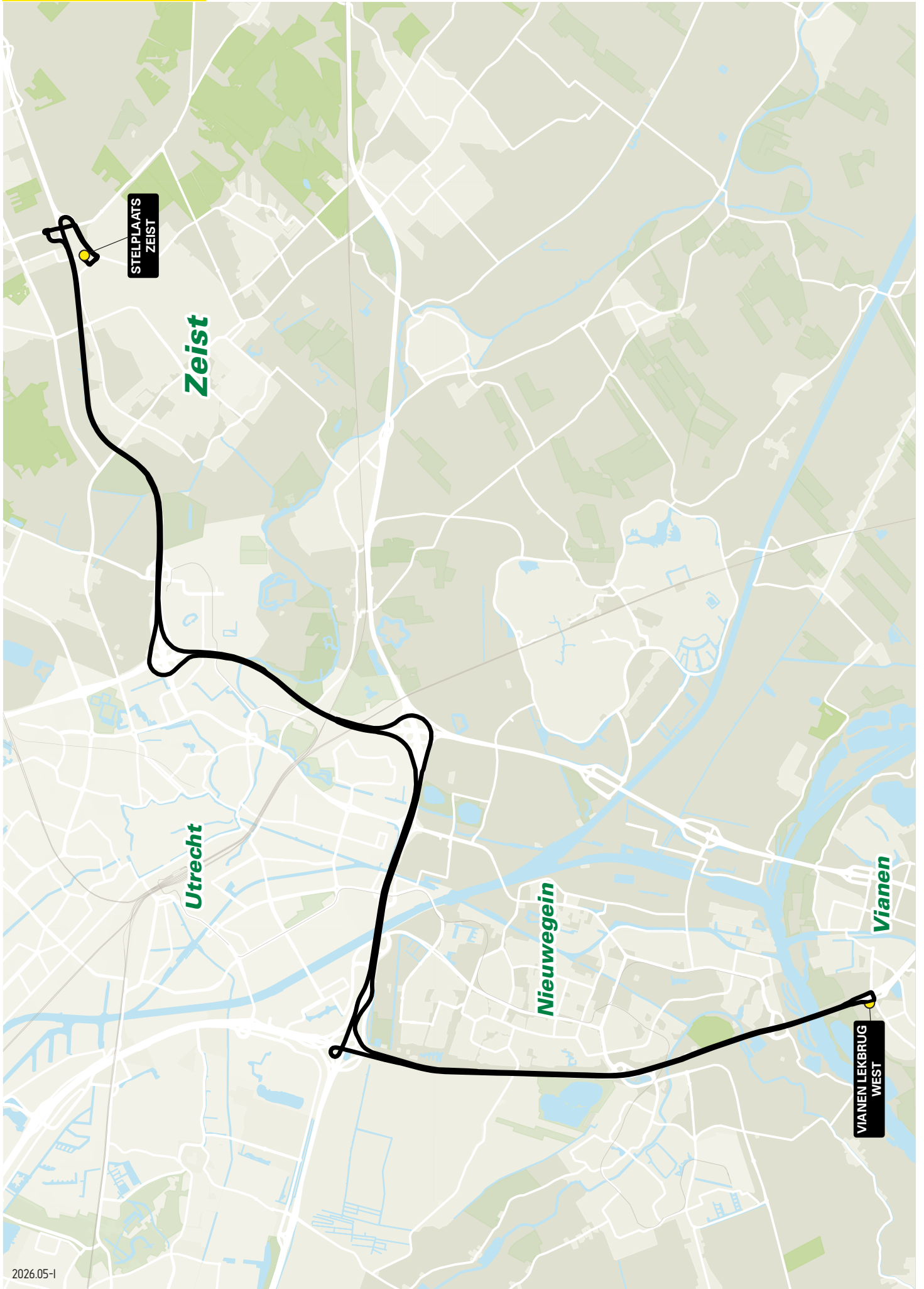
CONTROLEER ALTIJD ZELF OF ER STREMMINGEN ZIJN OP DEZE ROUTE!

» van **Stelplaats Zeist** naar **Vianen Lekbrug OOST**

halte	Stelplaats Zeist
	<ul style="list-style-type: none">• Verlaat de stalling, sla linksaf [Huis ter Heideweg]• Sla aan het einde van de weg linksaf [Dijnselburgerlaan]• Ga rechtdoor bij de verkeerslichten [Geroplein]• Sla bij de daaropvolgende verkeerslichten linksaf [Boulevard]• Sla linksaf bij de verkeerslichten [N238] / [Zandbergenlaan]• Houd links aan [N238] / [Zandbergenlaan]• Neem op de rotonde de derde afslag [A28]• Voeg in op de A28 [A28]• Volg de borden A27 RING ZUID/OOST richting Jaarbeurs [A28]• Volg de borden A27 RING ZUID richting Jaarbeurs [A28]• Voeg in op de A27 [A27]• Volg de borden RING A12 / RING ZUID [A27]• Voeg in op de A12 [A12]• Volg de borden A2 richting Eindhoven• Voeg in op de A2• Neem afrit 11 Vianen [A2]• Sla linksaf bij de verkeerslichten [Bentz-Berg]• Sla bij de daaropvolgende verkeerslichten linksaf [oprit A2]• Voeg in op de busbaan en rijd richting het busstation [oprit A2]
halte	Vianen Lekbrug OOST

» van **Vianen Lekbrug OOST** naar **Stelplaats Zeist**

halte	Vianen Lekbrug OOST
	<ul style="list-style-type: none">• Verlaat het busstation en voeg in op de A2 [A2]• Volg de borden A12 RING ZUID richting Jaarbeurs [A2]• Houd rechts aan en voeg in op de A12 richting Arnhem, Amersfoort, Jaarbeurs [A2]• Volg de borden A27 RING UTRECHT richting Amersfoort (A28) [A12]• Voeg in op de A27 [A27]• Houd rechts aan [A27]• Volg de borden A28 richting Groningen, Hengelo, Amersfoort [A27]• Voeg in op de A28 [A28]• Neem afrit 3 Den Dolder [A28]• Ga rechtdoor bij de verkeerslichten [Boulevard]• Sla rechtsaf bij de verkeerslichten [Dijnselburgerlaan]• Sla de eerste straat rechtsaf [Huis ter Heideweg]• Sla na de halte «Handelscentrum» rechtsaf [Huis ter Heideweg]
halte	Stelplaats Zeist



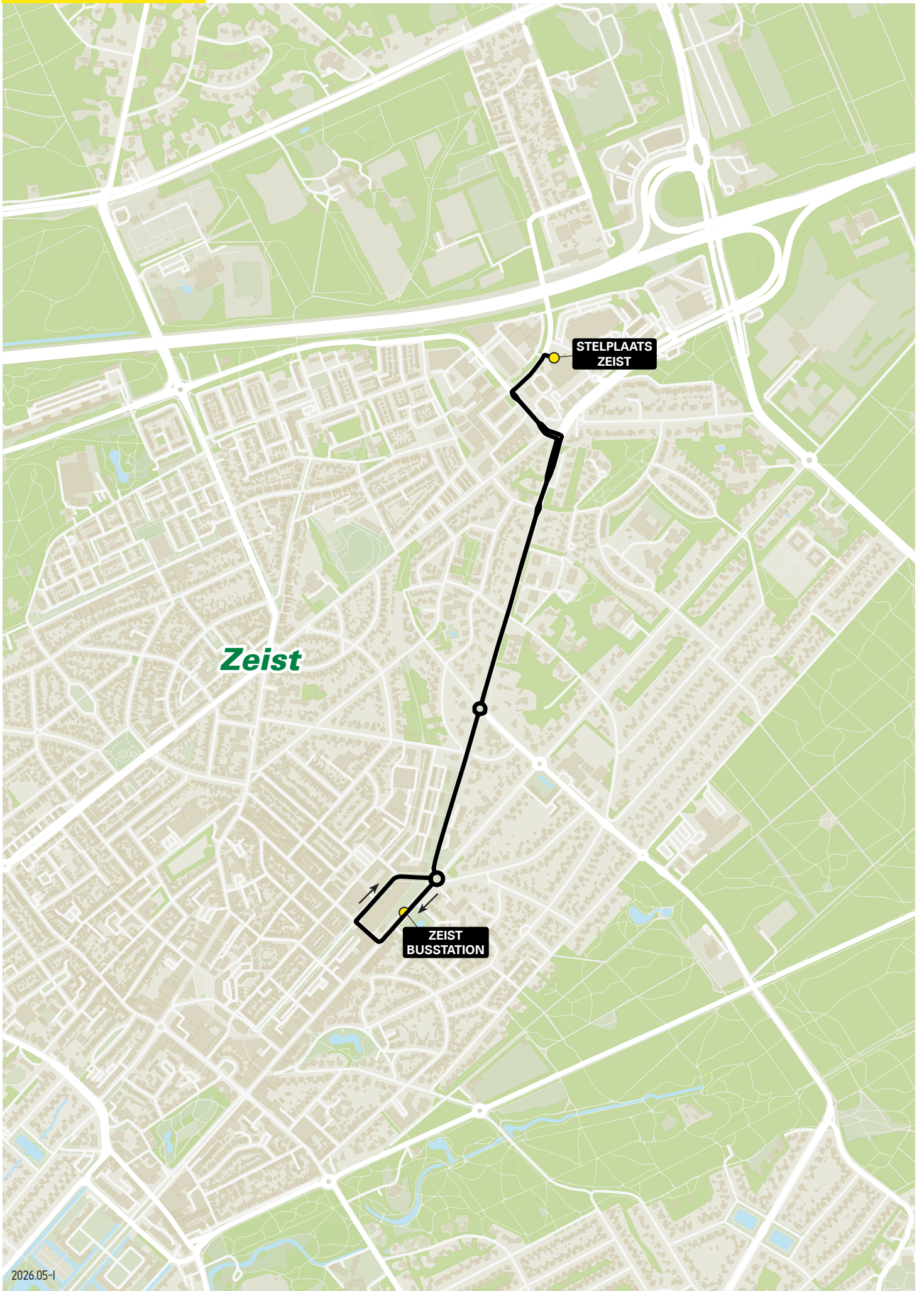
CONTROLEER ALTIJD ZELF OF ER STREMMINGEN ZIJN OP DEZE ROUTE!

» van **Stelplaats Zeist** naar **Vianen Lekbrug WEST**

halte	Stelplaats Zeist
	<ul style="list-style-type: none">• Verlaat de stalling, sla linksaf [Huis ter Heideweg]• Sla aan het einde van de weg linksaf [Dijnselburgerlaan]• Ga rechtdoor bij de verkeerslichten [Geroplein]• Sla bij de daaropvolgende verkeerslichten linksaf [Boulevard]• Sla linksaf bij de verkeerslichten [N238] / [Zandbergenlaan]• Houd links aan [N238] / [Zandbergenlaan]• Neem op de rotonde de derde afslag [A28]• Voeg in op de A28 [A28]• Volg de borden A27 RING ZUID/OOST richting Jaarbeurs [A28]• Volg de borden A27 RING ZUID richting Jaarbeurs [A28]• Voeg in op de A27 [A27]• Volg de borden RING A12 / RING ZUID [A27]• Voeg in op de A12 [A12]• Volg de borden A2 richting Eindhoven• Voeg in op de A2• Neem afrit 11 Vianen [A2]• Voeg in op de busbaan/vluchtstrook richting het busstation [A2]
halte	Vianen Lekbrug WEST

» van **Vianen Lekbrug WEST** naar **Stelplaats Zeist**

halte	Vianen Lekbrug WEST
	<ul style="list-style-type: none">• Sla linksaf bij het buslicht [A2]• Sla bij de daaropvolgende verkeerslichten linksaf [oprit A2]• Voeg in op de A2 [A2]• Volg de borden A12 RING ZUID richting Jaarbeurs [A2]• Houd rechts aan en voeg in op de A12 richting Arnhem, Amersfoort, Jaarbeurs [A2]• Volg de borden A27 RING UTRECHT richting Amersfoort (A28) [A12]• Voeg in op de A27 [A27]• Houd rechts aan [A27]• Volg de borden A28 richting Groningen, Hengelo, Amersfoort [A27]• Voeg in op de A28 [A28]• Neem afrit 3 Den Dolder [A28]• Ga rechtdoor bij de verkeerslichten [Boulevard]• Sla rechtsaf bij de verkeerslichten [Dijnselburgerlaan]• Sla de eerste straat rechtsaf [Huis ter Heideweg]• Sla na de halte «Handelscentrum» rechtsaf [Huis ter Heideweg]
halte	Stelplaats Zeist



CONTROLEER ALTIJD ZELF OF ER STREMMINGEN ZIJN OP DEZE ROUTE!

» van **Stelplaats Zeist** naar **Zeist Busstation (halte A)**

halte	Stelplaats Zeist
	<ul style="list-style-type: none">• Verlaat de stalling, sla linksaf [Huis ter Heideweg]• Sla aan het einde van de weg linksaf [Dijnselburgerlaan]• Ga rechtdoor bij de verkeerslichten [Geroplein]• Sla bij de daaropvolgende verkeerslichten rechtsaf [Boulevard]• Neem op de rotonde de tweede afslag [Boulevard]• Neem op de daaropvolgende rotonde de tweede afslag [Slotlaan]
halte	Zeist Busstation - halte A

» van **Zeist Busstation (halte A)** naar **Stelplaats Zeist**

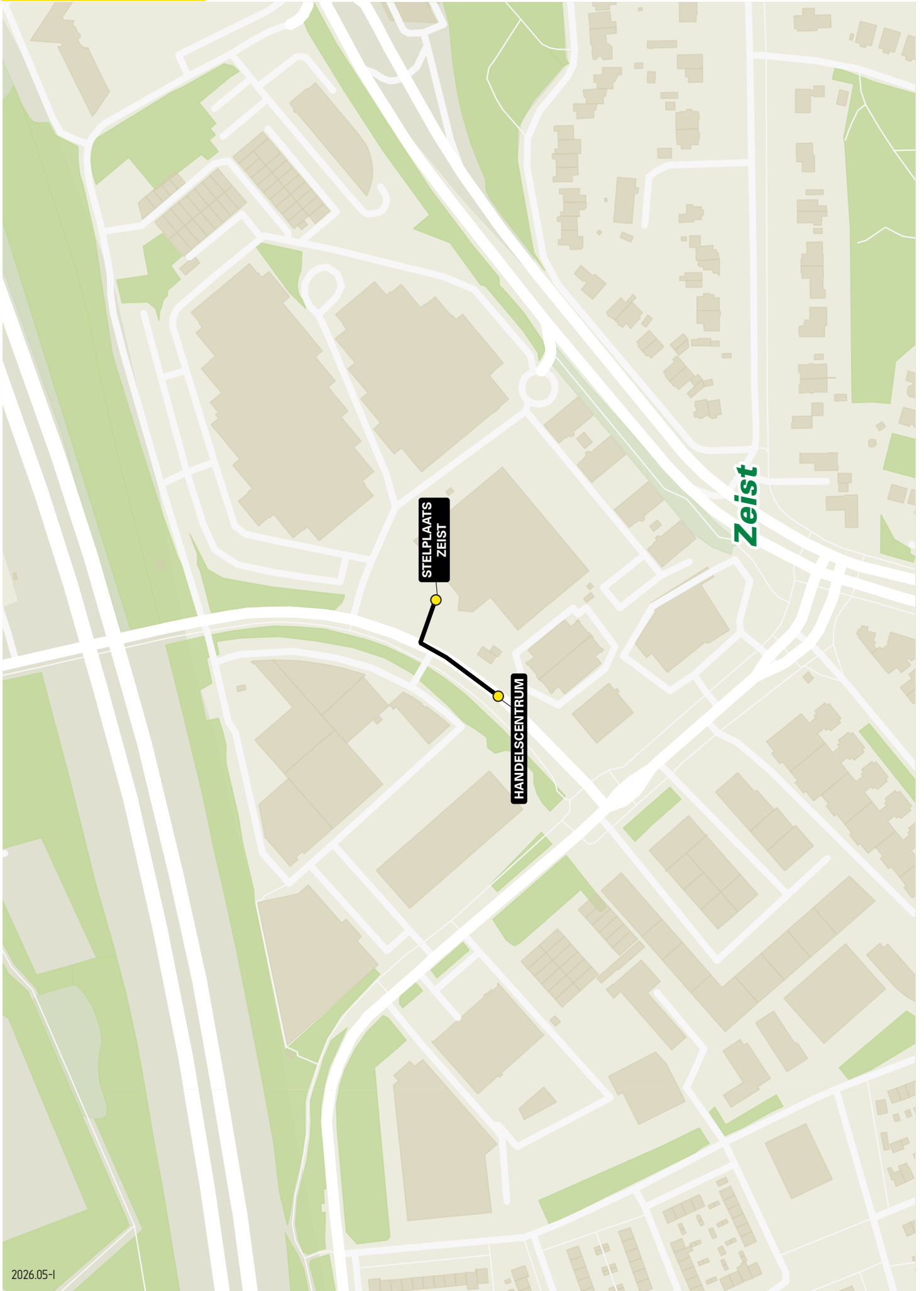
halte	Zeist Busstation - halte A
	<ul style="list-style-type: none">• Verlaat het busstation, sla rechtsaf bij de verkeerslichten [Korte Steynlaan] / [Antonlaan]• Neem op de rotonde de derde afslag [Boulevard]• Neem op de daaropvolgende rotonde de tweede afslag [Boulevard]• Sla linksaf bij de verkeerslichten [Geroplein]• Ga rechtdoor bij de verkeerslichten [Dijnselburgerlaan]• Sla de eerste straat rechtsaf [Huis ter Heideweg]• Sla na de halte «Handelscentrum» rechtsaf [Huis ter Heideweg]
halte	Stelplaats Zeist

» van **Stelplaats Zeist** naar **Zeist Busstation (halte B)**

halte	Stelplaats Zeist
	<ul style="list-style-type: none">• Verlaat de stalling, sla linksaf [Huis ter Heideweg]• Sla aan het einde van de weg linksaf [Dijnselburgerlaan]• Ga rechtdoor bij de verkeerslichten [Geroplein]• Sla bij de daaropvolgende verkeerslichten rechtsaf [Boulevard]• Neem op de rotonde de tweede afslag [Boulevard]• Neem op de daaropvolgende rotonde de derde afslag [Antonlaan]• Sla rechtsaf bij de verkeerslichten [Korte Steynlaan]• Sla linksaf bij de verkeerslichten [Slotlaan]
halte	Zeist Busstation - halte B

» van **Zeist Busstation (halte B)** naar **Stelplaats Zeist**

halte	Zeist Busstation - halte B
	<ul style="list-style-type: none">• Neem op de rotonde de tweede afslag [Boulevard]• Neem op de daaropvolgende rotonde de tweede afslag [Boulevard]• Sla linksaf bij de verkeerslichten [Geroplein]• Ga rechtdoor bij de verkeerslichten [Dijnselburgerlaan]• Sla de eerste straat rechtsaf [Huis ter Heideweg]• Sla na de halte «Handelscentrum» rechtsaf [Huis ter Heideweg]
halte	Stelplaats Zeist



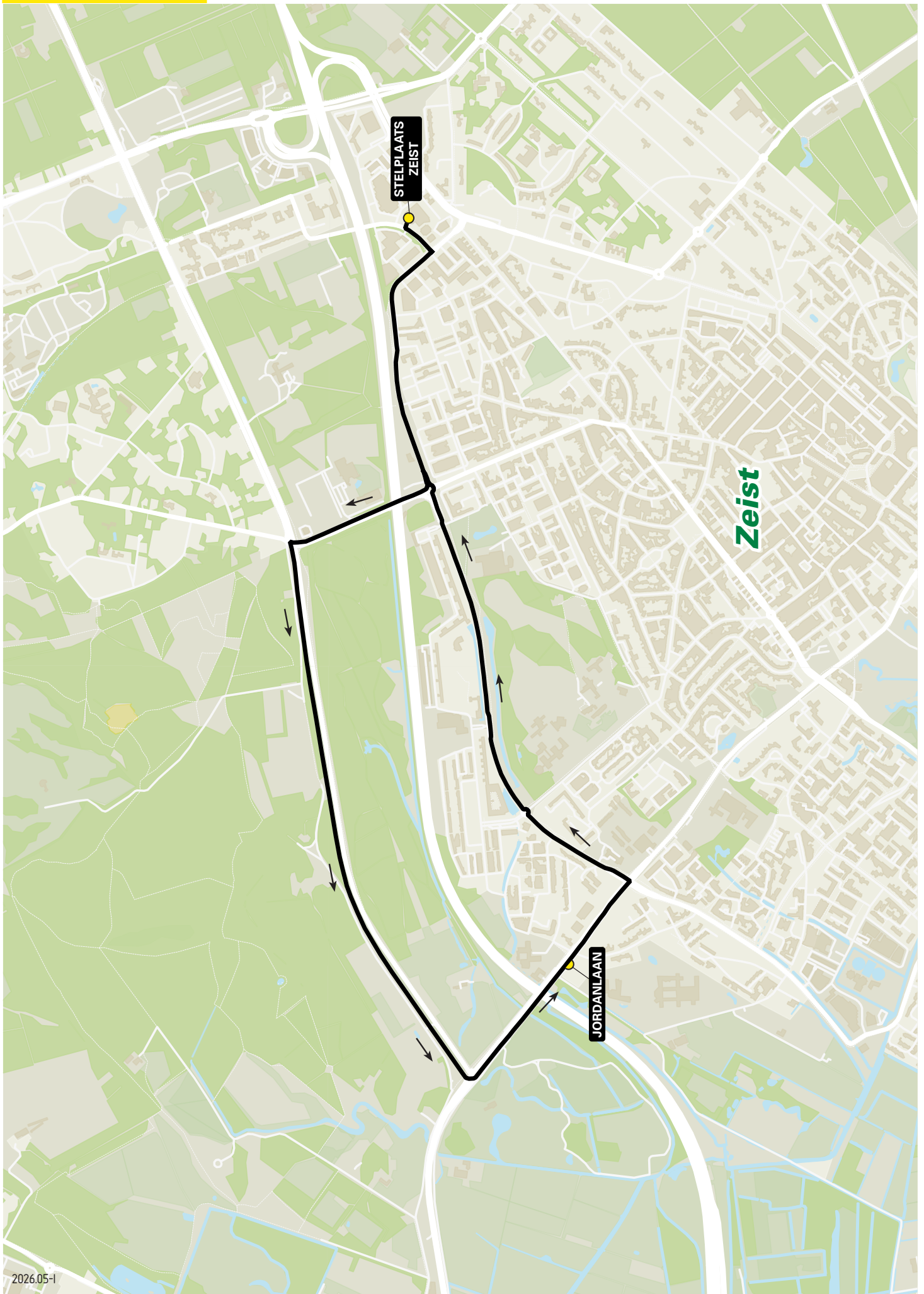
CONTROLEER ALTIJD ZELF OF ER STREMMINGEN ZIJN OP DEZE ROUTE!

» van **Stelplaats Zeist** naar **Handelscentrum**

halte	Stelplaats Zeist
	<ul style="list-style-type: none">• Verlaat de stalling, sla linksaf [Huis ter Heideweg]
halte	Handelscentrum

» van **Handelscentrum** naar **Stelplaats Zeist**

halte	Handelscentrum
	<ul style="list-style-type: none">• Sla na de halte rechtsaf [Huis ter Heideweg]
halte	Stelplaats Zeist



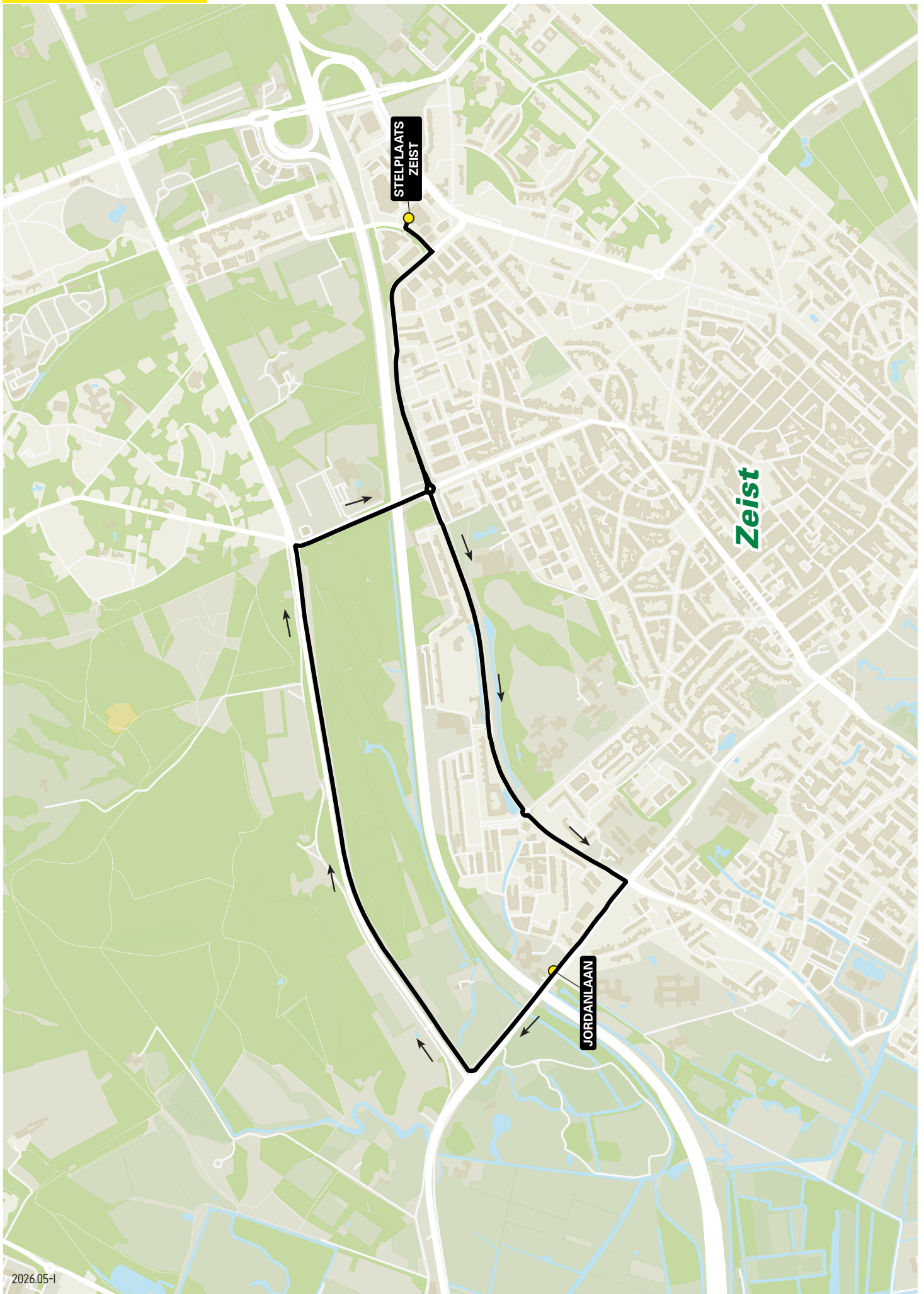
CONTROLEER ALTIJD ZELF OF ER STREMMINGEN ZIJN OP DEZE ROUTE!

» van **Stelplaats Zeist** naar **Jordanlaan (halte richting Amersfoort)**

halte	Stelplaats Zeist
	<ul style="list-style-type: none">• Verlaat de stalling, sla linksaf [Huis ter Heideweg]• Sla aan het einde van de weg rechtsaf [Dijnselburgerlaan]• Neem op de rotonde de eerste afslag [Panweg]• Sla linksaf bij de verkeerslichten [N237] / [Amersfoortseweg]• Sla aan het einde van de weg linksaf bij de verkeerslichten [Utrechtseweg]
halte	Jordanlaan

» van **Jordanlaan (halte richting Amersfoort)** naar **Stelplaats Zeist**

halte	Jordanlaan
	<ul style="list-style-type: none">• Ga na de halte «Jordanlaan» rechtdoor bij het verkeerslicht [Utrechtseweg]• Sla bij de verkeerslichten linksaf [De Dreef]• Neem op de rotonde de tweede afslag [De Dreef]• Neem op de daaropvolgende rotonde de tweede afslag [De Dreef]• Sla na de halte «Johannes Postlaan» de tweede straat linksaf [Huis ter Heideweg]• Sla na de halte «Handelscentrum» rechtsaf [Huis ter Heideweg]
halte	Stelplaats Zeist



CONTROLEER ALTIJD ZELF OF ER STREMMINGEN ZIJN OP DEZE ROUTE!

» van **Stelplaats Zeist** naar **Jordanlaan (halte richting Utrecht)**

halte	Stelplaats Zeist
	<ul style="list-style-type: none">• Verlaat de stalling, sla linksaf [Huis ter Heideweg]• Sla aan het einde van de weg rechtsaf [Dijnselburgerlaan]• Neem op de rotonde de tweede afslag [De Dreef]• Neem op de daaropvolgende rotonde de tweede afslag [De Dreef]• Sla rechtsaf bij de verkeerslichten [Utrechtseweg]• Ga bij de daaropvolgende verkeerslichten recht door [Utrechtseweg]
halte	Jordanlaan

» van **Jordanlaan (halte richting Utrecht)** naar **Stelplaats Zeist**

halte	Jordanlaan
	<ul style="list-style-type: none">• Sla rechtsaf bij de verkeerslichten [N237] / [Amersfoortseweg]• Sla rechtsaf bij de verkeerslichten [Panweg]• Neem op de rotonde de derde afslag [Dijnselburgerlaan]• Sla na de halte «Johannes Postlaan» de tweede straat linksaf [Huis ter Heideweg]• Sla na de halte «Handelscentrum» rechtsaf [Huis ter Heideweg]
halte	Stelplaats Zeist

